

PLU

Plan Local d'Urbanisme



Troyes

Révision n°1
DCM du 24 juin 2004

Modification n°1
DCM du 10 mai 2007

Révision simplifiée n°1
DCM du 12 février 2009

Modification n°2
DCM du 27 mai 2010

Modification n°3
DCM du 09 février 2012

Modification n°4
DCM du 05 juillet 2013

La Ville de Troyes compte 7 Zones d'Aménagement Concerté.

Pièces jointes : Délimitation des ZAC

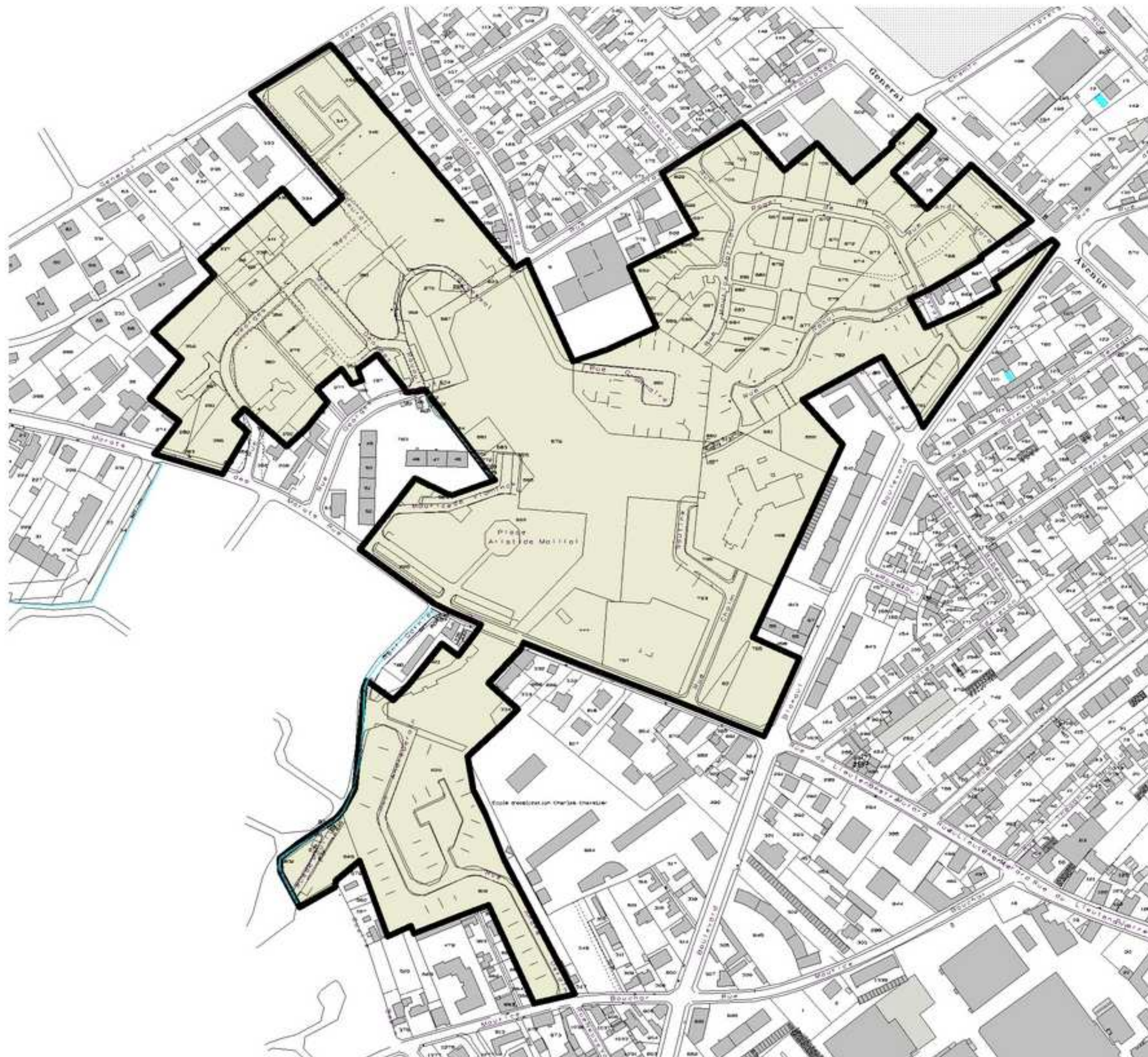
6.2.2 - Les zones d'aménagement concerté (ZAC)

LISTE DES ZONES D'AMENAGEMENT CONCERTE

Conformément à la loi SRU qui a abrogé l'article L 311-4 du code de l'urbanisme relatif aux plans d'aménagement de zones, il incombe désormais au PLU de déterminer les règles d'occupation des sols à l'intérieur des ZAC.

- ➡ ZAC des Marots (DCM du 11 janvier 1973)
- ➡ ZAC Michelet Saint-Nizier (DCM du 16 mars 1990)
- ➡ ZAC de la Porte de Chaillouet (DCM du 17 décembre 1990)
- ➡ ZAC Songis (DCM du 09 juillet 1993)
- ➡ ZAC TEO 1 (DCM du 26 juin 2003)
- ➡ ZAC TEO 2 (DCM du 26 juin 2003)
- ➡ ZAC des Trois Seine (DCM du 06 juillet 2000)

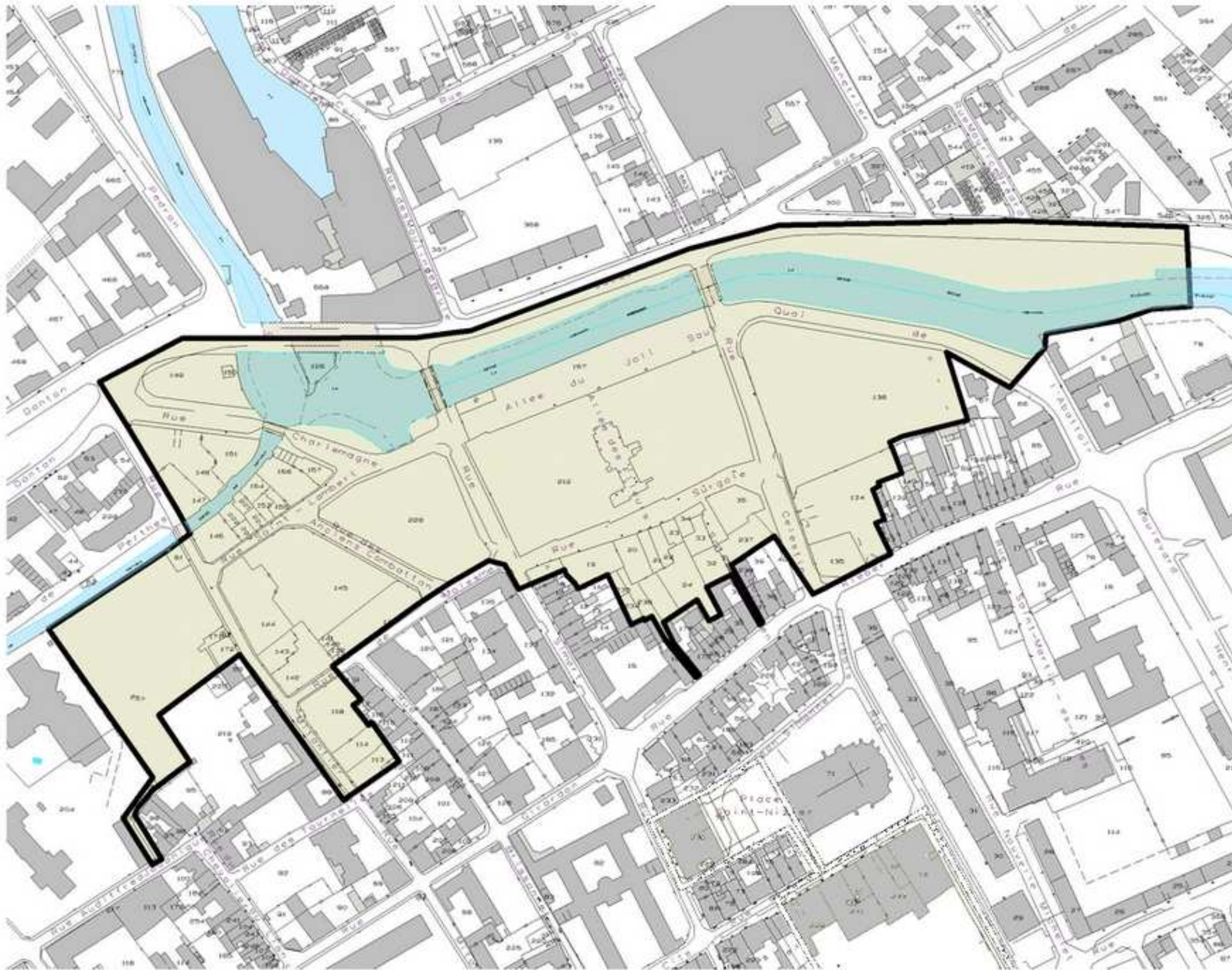
ZAC DES MAROTS



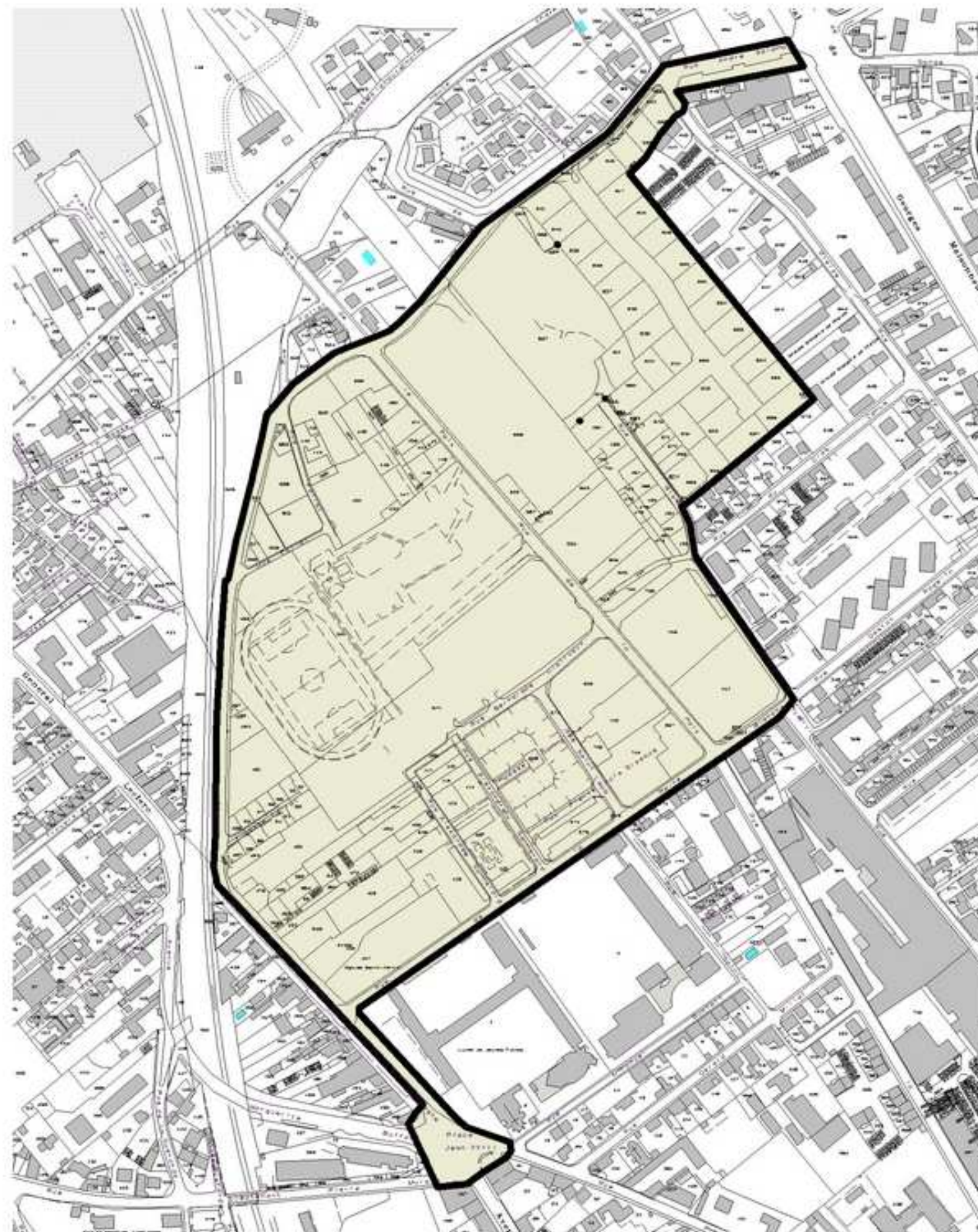
ZAC MICHELET SAINT-NIZIER



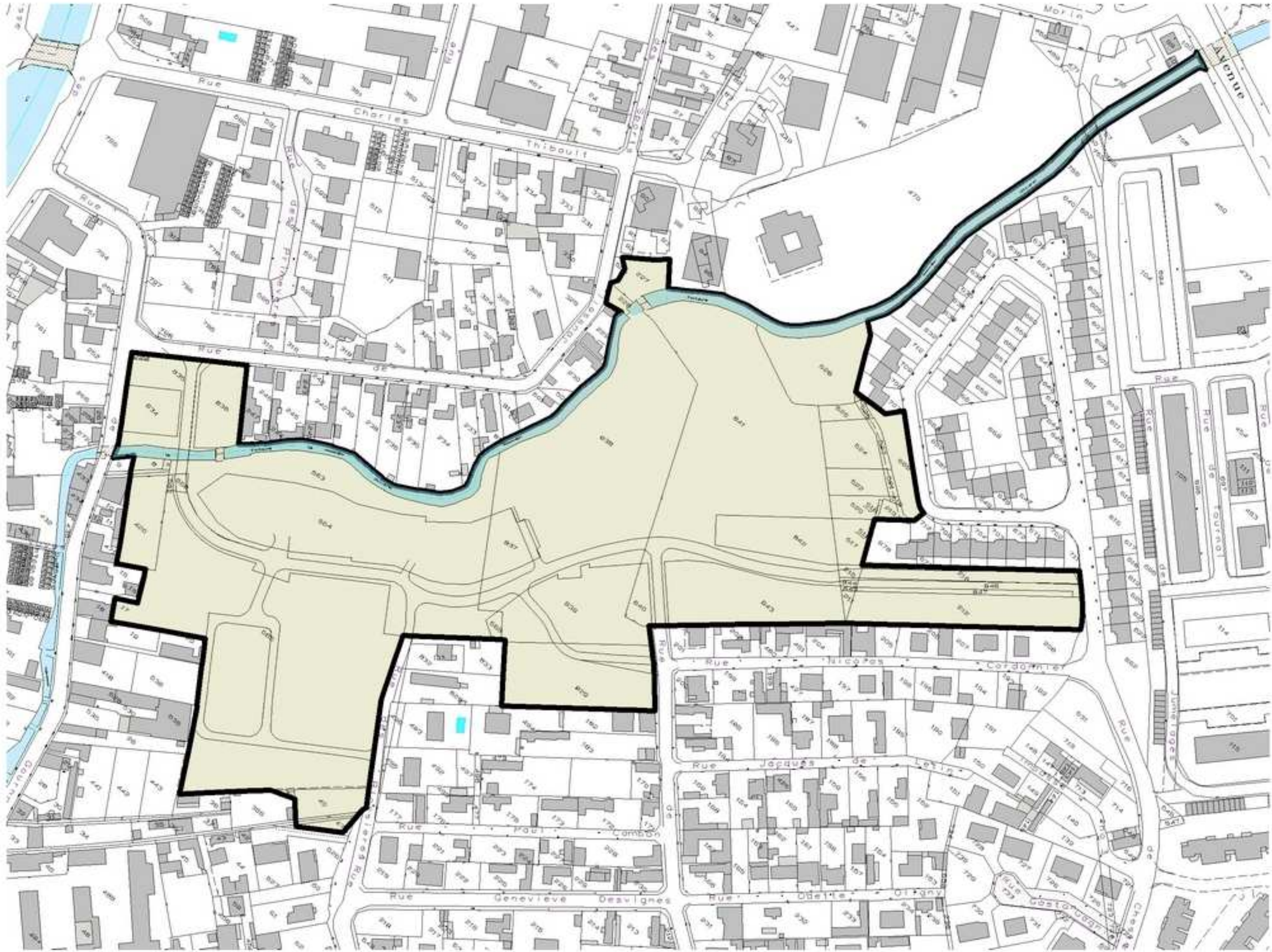
ZAC DE LA PORTE DE CHAILLOUET



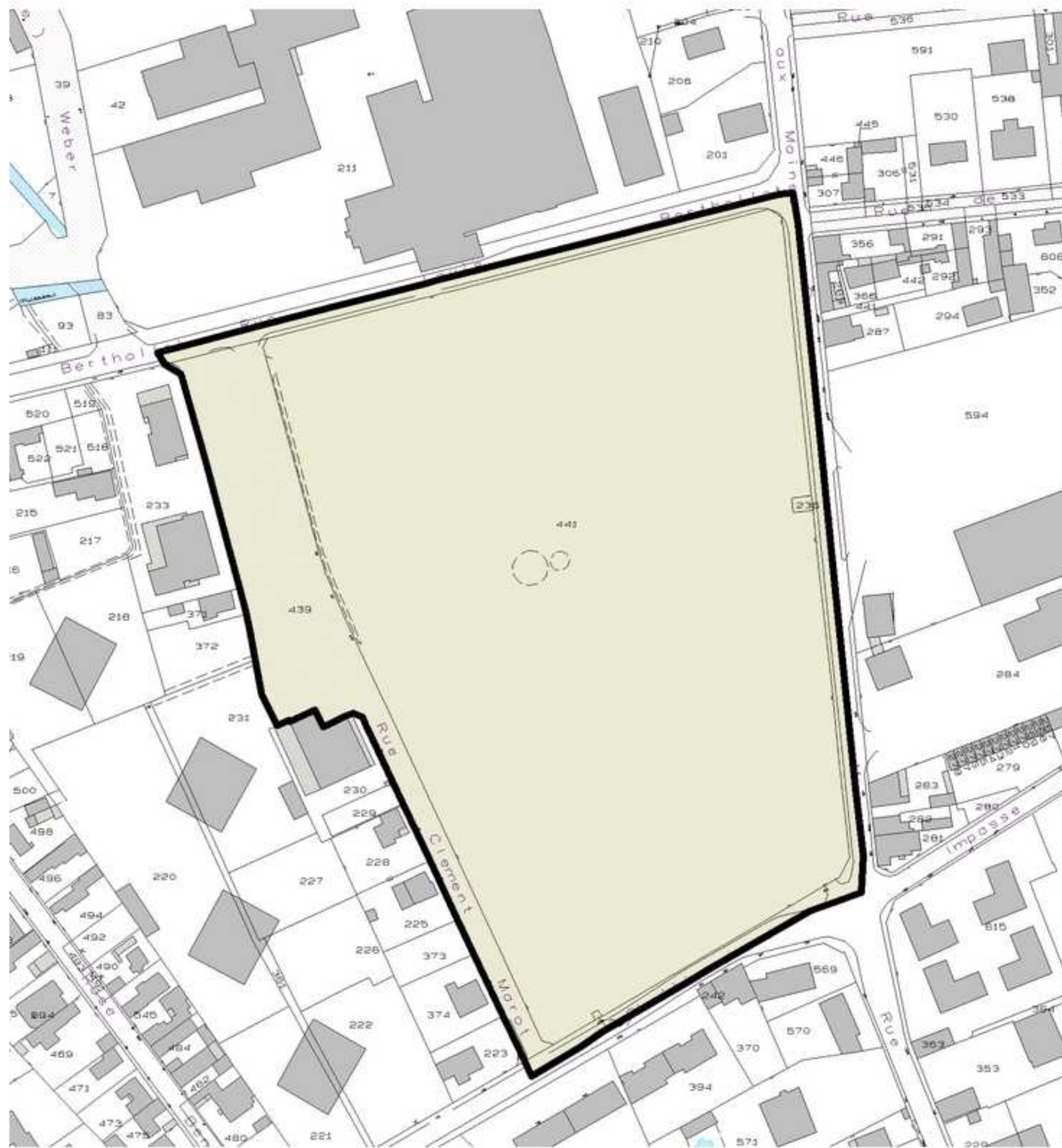
ZAC SONGIS



ZAC TEO 1



ZAC TEO 2



ZAC DES TROIS SEINES

