

# PLU

## Plan Local d'Urbanisme



---

**Révision n°1**

*DCM du 24 juin 2004*

---

**Modification n°1**

*DCM du 10 mai 2007*

---

**Révision simplifiée n°1**

*DCM du 12 février 2009*

---

**Modification n°2**

*DCM du 27 mai 2010*

---

**Modification n°3**

*DCM du 09 février 2012*

---

**Modification n°4**

*DCM du 05 juillet 2013*

### 6.1 - Liste des servitudes applicables au territoire communal

---

# Descriptif des servitudes

- A1 Archéologie préventive
- A4 Police des eaux
- A4 Canalisations publiques d'eau et d'assainissement
- AC1 Protection des monuments historiques inscrits et classés
- AC2 Protection des sites et des monuments naturels inscrits et classés
- AC4 Zone de Protection du patrimoine architectural, urbain et paysager ZPPAUP
- EL7 Alignement
- I3 Canalisations de transport et de distribution de gaz
- I4 Canalisations électriques
- PT2 Protection des transmissions radioélectriques contre les obstacles
- PT3 Communications téléphoniques et télégraphiques
- T1 Zone ferroviaire en bordure de laquelle peuvent s'appliquer les servitudes relatives aux voies de chemin de fer
- PPRI Plan de prévention des risques d'inondations

**MINISTÈRE DE LA CULTURE ET DE LA COMMUNICATION  
PREFECTURE DE LA RÉGION CHAMPAGNE-ARDENNE  
DIRECTION RÉGIONALE DES AFFAIRES CULTURELLES  
SERVICE RÉGIONAL DE L'ARCHÉOLOGIE**

**Arrêté n° 2004/ Z025**

**LE PREFET DE LA RÉGION CHAMPAGNE-ARDENNE**

VU le code de l'urbanisme, notamment ses articles R421-9 et R421-38-10-1, R442-3-1 ;

VU le code du patrimoine, notamment son livre V, titres II et III ;

VU le décret n° 2002-89 du 16 janvier 2002 relatif aux procédures administratives et financières en matière d'archéologie préventive ;

**CONSIDÉRANT** que les opérations d'aménagement, de construction d'ouvrages ou de travaux qui, en raison de leur localisation, de leur nature ou de leur importance, affectent ou sont susceptibles d'affecter des éléments du patrimoine archéologique ;

**CONSIDÉRANT** que l'impact des aménagements sur le patrimoine archéologique est variable selon la surface et la nature des aménagements ;

**CONSIDÉRANT** que les sites ou indices de sites actuellement recensés par les sources archéologiques, écrites ou iconographiques, qu'il s'agisse de recherches anciennes ou récentes, témoignent sur la commune de Troyes, et de son territoire, de l'existence d'implantations humaines anciennes ; que ces occupations, de types variés - habitat dispersé, agglomération, voirie, nécropole, édifice public ou culturel, structure défensive, aménagement de berge, franchissement de voie d'eau etc. -, concernent aussi bien les périodes protohistoriques qu'historiques ; que l'existence d'un noyau urbain développé progressivement et sans interruption, depuis l'Antiquité - *Augustobona*, chef-lieu des Tricasses - jusqu'à nos jours est attesté ; que la position récurrente de ces différents témoins, dans la plaine alluviale de la Seine du fait de phénomènes de sédimentation, et plus particulièrement dans une zone de marais milieu propice à la préservation d'éléments organiques, constitue un facteur très favorable à la conservation de vestiges du passé, notamment pour les époques les plus reculées ; que ces éléments connus ou présumés conduisent sur le territoire de la commune de Troyes (Aube) à hiérarchiser son potentiel archéologique ;

**ARRÊTE**

**Article 1er :** Sur la commune de Troyes sont déterminées des zones géographiques affectées d'un seuil de surface. Chacune de ces zones est délimitée et identifiée sur la carte annexée au présent arrêté et intitulée « carte de zonage archéologique ».

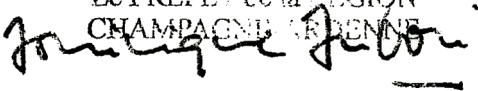
**Article 2 :** Pour chaque zone, un seuil de surface (0 m<sup>2</sup>, 200 m<sup>2</sup>, 500 m<sup>2</sup>, 2000 m<sup>2</sup>) est défini, à partir duquel toute demande de permis de construire, de permis de démolir ou d'autorisation d'installations et travaux divers devra être transmise aux services de la préfecture de région (Direction régionale des affaires culturelles – service régional de l'archéologie – 3, rue du Faubourg Saint-Antoine – 51037 Châlons-en-Champagne), dans les conditions définies par le décret n° 2002-89 susvisé.

**Article 3 :** La réalisation des travaux, objet des demandes d'autorisation d'urbanisme mentionnés à l'article 2 du présent arrêté, pourra être subordonnée à l'accomplissement de mesures d'archéologie préventive. Lorsque des mesures d'archéologie préventive sont prescrites, les décisions d'autorisation d'urbanisme susmentionnées indiquent que l'exécution de ces prescriptions est un préalable à la réalisation des travaux autorisés.

**Article 4 :** Le Directeur régional des affaires culturelles, le préfet du département de l'Aube sont chargés de l'exécution du présent arrêté qui sera publié au Recueil des actes administratifs de la préfecture de ce département. Il sera adressé par ce Préfet au Maire de la commune de Troyes où il fera l'objet d'un affichage pendant un mois à compter de sa date de réception. Il sera tenu à la disposition du public en préfecture et en mairie.

Le préfet de la région Champagne-Ardenne,  
préfet du département de la Marne,

Châlons-en-Champagne, le 10 MARS 2004

Le PREFET de la REGION  
CHAMPAGNE ARDENNE  


Dominique DUBOIS

# Carte de zonage archéologique

Troyes (Aube)

Annexe à l'arrêté 2004/Z025



Pour les permis de construire, les permis de démolir, les autorisations d'installations ou de travaux divers :

- 0** Tous les dossiers d'aménagement affectant le sous-sol
- 200** Tous les dossiers affectant le sous-sol à partir de 200 m<sup>2</sup>
- 500** Tous les dossiers affectant le sous-sol à partir de 500 m<sup>2</sup>
- 2000** Pour le reste du territoire de la commune : tous les dossiers affectant le sous-sol à partir de 2000 m<sup>2</sup>

**Important** : Certains projets d'aménagement peuvent être localisés sur des sites ayant déjà fait l'objet d'une ou plusieurs intervention(s). Ils devront néanmoins être transmis au Service régional de l'archéologie pour instruction.

## SERVITUDE A4

\*\*\*\*

### COURS D'EAU NON DOMANIAUX

#### Police des eaux

\*\*\*\*

#### I. GENERALITES

Servitudes applicables aux terrains riverains des cours d'eau non domaniaux ou compris dans l'emprise du lit de ces cours d'eau.

Servitudes de passage sur les terrains pour la réalisation de travaux de curage et d'entretien des cours d'eau non domaniaux.

Servitudes de passage des cours d'eau sur les terrains suite à l'élargissement, la régularisation ou le redressement des cours d'eau non domaniaux.

Code de l'Environnement articles L.215-4, L.215-5 et L.215-19.

Loi n064-1245 du 16 décembre 1964 sur le régime et la répartition des eaux et la lutte contre la pollution.

Loi n092-3 du 3 janvier 1992 sur l'eau.

Loi 95-101 du 2 février 1995 sur le renforcement de la protection de l'environnement.

Code de l'urbanisme, article R.421-3-3.

Circulaire S/AR/12 du 12 février 1974 concernant la communication aux D.D.E des servitudes relevant du ministre de l'agriculture.

Circulaire n078-95 du ministère des transports du 6 juillet 1978 relative aux servitudes d'utilité publique affectant l'utilisation du sol et concernant les cours d'eau non domaniaux (report dans les P.O.S).

Ministère de l'environnement Ministère de l'agriculture Ministère de l'équipement

#### II. PROCEDURE D'INSTITUTION

##### A. PROCEDURE

Application des servitudes instituées de plein droit en application des articles L.215-4, L.215-5 et L.215-19 du code de l'environnement et concernant les terrains riverains des cours d'eau non domaniaux ou compris dans l'emprise de ces cours d'eau.

La définition des cours d'eau non domaniaux a été donnée par la loi n064-1245 du 16 décembre 1964.

##### B. INDEMNISATION

Elargissement, régularisation et redressement d'un cours d'eau par travaux légalement ordonnés article L.215-20 du code de l'environnement:

L'occupation par le cours d'eau de nouvelles emprises ouvre droit à indemnité déterminée à l'amiable ou par le tribunal d'instance en cas de contestation (article L.215-5 du code de l'environnement)

### III. EFFETS DE LA SERVITUDE

#### LIMITATIONS AU DROIT D'UTILISER LE SOL

##### 1° Obligations passives.

a) Servitude de passage des cours d'eau sur de nouvelles emprises.

Obligation pour les propriétaires de souffrir le passage sur leurs terrains du nouveau lit d'un cours d'eau qui s'établit soit après l'abandon naturel de l'ancien lit (article L.215-4 du code de l'environnement), soit par suite de travaux légalement ordonnés d'élargissement, de régularisation ou de redressement (article L.215-5 du code de l'environnement).

b) Servitude de passage pour travaux de curage et d'entretien.

Pendant la durée des travaux, obligation pour les propriétaires de laisser passer sur leurs terrains les fonctionnaires et agents chargés de la surveillance, les entrepreneurs et ouvriers, ainsi que les engins mécaniques strictement nécessaires à la réalisation des travaux, dans la limite de 6 mètres. Le droit de passage s'exerce autant que possible en suivant la rive du cours d'eau et en respectant les arbres et les plantations existants (article L.215-19 du code de l'environnement).

c) Obligation pour les riverains de recevoir sur leurs terrains les dépôts provenant du curage et dont la composition n'est pas incompatible avec la protection des sols et des eaux, notamment en ce qui concerne les métaux lourds et autre éléments toxiques (article L.215-15 du code de l'environnement).

##### 2° Droits résiduels des propriétaires

- Servitude de passage pour réalisation de travaux de curage et d'entretien :

Les terrains bâtis ou clos de murs à la date du 3 février 1995 ainsi que les cours et les jardins attenants aux habitations sont exempts de la servitude en ce qui concerne le passage des engins mécaniques.

- Servitude de passage du nouveau lit d'un cours d'eau établi à la suite de travaux d'élargissement, de régularisation et de redressement :

Les bâtiments, cours et jardins attenants aux habitations sont exempts de la servitude de passage du nouveau lit d'un cours d'eau.

- Possibilité pour les propriétaires riverains des cours d'eau non domaniaux de procéder, à condition d'en avoir obtenu l'autorisation préfectorale, à l'édification d'ouvrages de franchissement, de barrages ou d'ouvrages destinés à l'établissement d'une prise d'eau, d'un moulin ou d'une usine (article 105 du code rural - article 10 de la loi n°92-3 du 3 janvier 1992 sur l'eau, article 644 du Code Civil et loi du 16 octobre 1919 relative à l'utilisation de l'énergie hydraulique). La demande de permis de construire doit être accompagnée de la justification du dépôt de la demande d'autorisation (art. R.421-3-3 du code de l'urbanisme).

Ce droit peut être supprimé ou modifié sans indemnité de la part de l'Etat exerçant ses pouvoirs de police dans les conditions prévues par l'article L.215-10 du code de l'environnement.



**SERVITUDE A5**  
**EAU POTABLE**  
**ASSAINISSEMENT**

\*\*\*\*

**SERVITUDES POUR LA POSE DES CANALISATIONS PUBLIQUES**  
**D'EAU (eau potable) ET D'ASSAINISSEMENT**  
**(eaux usées ou pluviales)**

\*\*\*\*

## **I. - GÉNÉRALITÉS**

Servitudes pour la pose de canalisations publiques d'eau (potable) et d'assainissement (eaux usées ou pluviales).

Loi n° 92-1283 du 11 DECEMBRE 1992 et du Décret n° 92-1290 du 11 DECEMBRE 1992.

Circulaire n° A 2/1/43 du 24 février 1965 (ministères de l'agriculture et du développement rural et de l'intérieur).

Circulaire S/AR/12 du 12 février 1974 concernant la communication aux D.D.E. des servitudes relevant du ministère de l'agriculture.

Ministère de l'agriculture (direction de l'aménagement).

Ministère de l'intérieur (direction générale des collectivités locales).

## **II. - PROCÉDURE D'INSTITUTION**

### **A. - PROCÉDURE**

Recherche d'autorisations amiables de passage conclues par conventions passées en forme administrative ou par acte authentique, avant toute demande d'établissement des servitudes par voie réglementaire (circulaire du 24 février 1965).

En cas d'échec des négociations amiables, arrêté préfectoral d'établissement des servitudes accompagné d'un plan parcellaire, intervenant, à la demande de l'organisme qui bénéficiera des servitudes, après enquête publique menée dans les communes concernées et consultation préalable par voie de conférence des services intéressés. Le dossier est alors transmis au préfet accompagné de l'avis de l'ingénieur en chef du génie rural, pour décision.

Lorsque le coût des travaux excède 6 millions de francs (art. 3 C du décret n° 77-1141 du 12 octobre 1977) la demande d'établissement des servitudes est accompagnée de l'étude d'impact définie à l'article 2 du décret du 12 octobre 1977 susmentionné (art. 17-1V dudit décret).

Aux termes de cet arrêté, les collectivités publiques, les établissements publics et les concessionnaires de services publics qui entreprennent des travaux

d'établissement de canalisations d'eau potable ou d'évacuation des eaux usées ou pluviales, peuvent établir à demeure des canalisations souterraines dans les terrains privés non bâtis, excepté les cours et jardins attenants aux habitations, et ceci dans les conditions les plus rationnelles et les moins dommageables à l'exploitation présente ou future des propriétés (art. 1<sup>er</sup> de la loi du 4 août 1962).

## **B. - INDEMNISATION**

Indemnité due en considération de la réduction permanente du droit des propriétaires de terrains grevés ; son montant et les contestations possibles sont réglés comme en matière d'expropriation (article 2 de la loi du 4 août 1962 et article 13 du décret du 15 février 1964).

Les dommages qui résultent des travaux pour des faits autres que ceux couverts par les servitudes, sont fixés à défaut d'accord amiable par le tribunal administratif (art. 14 du décret du 15 février 1964).

## **C. - PUBLICITÉ**

Assujettissement à la formalité de la publicité foncière des conventions amiables.

Affichage en mairie, pendant huit jours, de l'avis d'ouverture de l'enquête.

Notification individuelle faite par le demandeur aux propriétaires intéressés avec indication du montant de l'indemnité proposée.

Affichage en mairie de chaque commune intéressée, de l'arrêté préfectoral d'établissement des servitudes.

Notification au demandeur dudit arrêté préfectoral.

Notification au directeur départemental de l'équipement dudit arrêté préfectoral (art. 11 du décret du 15 février 1964).

Notification à chaque propriétaire à la diligence du demandeur, par lettre recommandée avec avis de réception, de l'arrêté préfectoral d'établissement des servitudes. Au cas où un propriétaire ne pourrait être atteint, la notification doit être faite au fermier, locataire, gardien de la propriété ou à défaut au maire de la commune (art. 11 du décret du 15 février 1964).

## **III. - EFFETS DE LA SERVITUDE**

### **A. - PRÉROGATIVES DE LA PUISSANCE PUBLIQUE**

#### **1° Prérogatives exercées directement par la puissance publique**

Droit pour le bénéficiaire d'enfouir dans une bande de terrain de 3 mètres maximum une ou plusieurs canalisations, une hauteur minimum de 0,60 mètre devant être respectée entre la génératrice supérieure des canalisations et le niveau du sol après travaux.

Droit pour le bénéficiaire d'essarter dans la bande de terrain mentionnée ci-dessus, ou dans une bande plus large déterminée par arrêté préfectoral, les arbres susceptibles de nuire à l'établissement et à l'entretien des canalisations.

Droit pour le bénéficiaire et les agents de contrôle de l'administration d'accéder au terrain dans lequel la canalisation est enfouie.

Droit pour le bénéficiaire d'effectuer tous travaux d'entretien et de réparation à condition d'en prévenir les personnes exploitant les terrains.

## **2° Obligations de faire imposées au propriétaire**

Néant.

## **B. - LIMITATIONS AU DROIT D'UTILISER LE SOL**

### **1° Obligations passives**

Obligation pour les propriétaires et leurs ayants droit de s'abstenir de tout acte pouvant nuire au bon fonctionnement, à l'entretien et à la conservation de l'ouvrage.

### **2° Droits résiduels du propriétaire**

Droit pour le bénéficiaire d'obtenir l'octroi d'un permis de construire, même si pour ce faire il convient de procéder au déplacement des canalisations. Les frais de ce déplacement sont à la charge du bénéficiaire de la servitude (art. 154 du décret du 15 février 1964), d'où la nécessité de prévoir, lors de l'élaboration des projets, des tracés de canalisations qui ménagent les possibilités d'implantation ultérieure de construction notamment aux abords des agglomérations. C'est ainsi que près des zones agglomérées les tracés de canalisations devront être prévus de préférence dans les lisières des parcelles, ou les traverser de manière qu'une utilisation rationnelle soit possible de part et d'autre de la canalisation (circulaire du 25 février 1965).

Droit pour le propriétaire qui s'est vu opposer un refus de permis de construire du fait de l'exercice de la servitude, de requérir soit à l'amiable, soit par voie d'expropriation, l'acquisition totale de sa propriété par le maître de l'ouvrage (art. 15 du décret du 15 février 1964).

# DIRECTION REGIONALE DES AFFAIRES CULTURELLES DE CHAMPAGNE-ARDENNE CONSERVATION REGIONALE DES MONUMENTS HISTORIQUES

## IMMEUBLES PROTEGES AU TITRE DES LEGISLATIONS SUR LES MONUMENTS HISTORIQUES Troyes

Cl. MH : Classement parmi les monuments historiques

ISMH : Inscription sur l'inventaire supplémentaire des monuments historiques

- **Cathédrale Saint-Pierre** (Cl. MH : liste de 1862)
- **Église Saint-Jean** (Cl. MH : liste de 1840)
- **Église Sainte-Madeleine** (Cl. MH : liste de 1840)
- **Ancien cimetière de la Madeleine** : porte (IMH : 29 mai 1926)
- **Église Saint-Martin-ès-Vignes** (Cl. MH : 6 avril 1908)
- **Église Saint-Nicolas** (Cl. MH : 12 juillet 1886)
- **Église Saint-Nizier** (Cl. MH : liste de 1840)
- **Église Notre-Dame-des-Trévois** (Cl. MH : 6 juillet 2001)
- **Église Saint-Pantaléon** (Cl. MH : liste de 1862)
- **Église Saint-Rémy** (Cl. MH : 6 avril 1908)
- **Église Saint-Urbain** (Cl. MH : liste de 1840)
- **Maison de l'Orfèvre**, 9 rue Champeaux et 10 rue Molé : façades et toitures (Cl. MH : 10 février 1961)
- **Hôtel des Ursins**, 26 rue Champeaux : façades et toitures (Cl. MH : 11 août 1932)
- **Hôtel de Marisy**, rue Charbonnet (Cl. MH : liste de 1862)
- **Hôtel de Mauroy, 7 rue de la Trinité** - maison de l'outil et de la pensée ouvrière - (Cl. MH : liste de 1862)
- **Ancien évêché** (musée d'art moderne) : les deux ailes du monument et la porte braise du XVIe siècle, dans le mur à droite du passage d'entrée de la cour (Cl. MH : 10 février 1909)
- **Hôtel de Vauluisant (Musée)**, 4 rue de Vauluisant : bâtiment principal et les deux tourelles qui l'accompagnent, (Cl. MH : liste de 1862, délimitation de la protection par arrêté du 21 décembre 1904)
- **Hôtel de Ville** : façade (Cl. MH : 19 janvier 1932) ; couvertures ; cheminée monumentale (IMH : 7 mai 1926 et 18 mars 1930)
- **Monastère de la Visitation** : la chapelle, en totalité ; les façades et les toitures du bâtiment attenant du XVIIe siècle (Cl. MH : 4 mai 1984) ; les façades et les toitures de l'ensemble des bâtiments conventuels du XIXe siècle, de la ferme du XVIIIe siècle ; la galerie du cloître ; le sol du jardin ; les parties subsistantes du mur de clôture ancien (IMH : 4 mai 1984)
- **Ancien Hôtel-Dieu** : grille en fer forgé fermant la cour d'honneur (Cl. MH : 23 avril 1885) ; façades et toitures des bâtiments entourant cette cour avec les ailes en retour sur la rue de la Cité ; façades et toitures de la chapelle et de la pharmacie ; ensemble des sols (et 23 novembre 1964)
- **Maison de l'Élection**, 26 rue de la monnaie : façade sur rue (Cl. MH : 27 janvier 1933)

- **Abbaye St-Martin-ès-Aires** : les galeries du cloître, en totalité y compris la travée voûtée située à l'extrémité Nord-Ouest du cloître ; l'ensemble des façades extérieures et des toitures des ailes Sud, Est et Nord du cloître ; l'escalier en bois du XVIIIe siècle ; le grand portail d'entrée ; le sol de l'ancienne église abbatiale (Cl. MH : 16 octobre 1989) ; la chapelle de l'Enfant Jésus (IMH : 13 octobre 1987)
- **Ancien cellier du chapitre**, 1 place St Pierre, en totalité (IMH : 9 novembre 1984)
- **Bâtiment de la Préfecture de l'Aube** : façades sur la cour d'honneur (façade principale et ailes en retour d'équerre), toitures du bâtiment du XIXe, grille d'entrée en fer forgé (avec son fronton), les deux lions du sculpteur Valtat (IMH : 1er décembre 1988)
- **Ancien cirque municipal**, boulevard Gambetta : façades et toitures (IMH : 29 octobre 1975)
- **Kiosque à musique, rue J. Lebocey** (IMH : 29 octobre 1975)
- **Ancien hôtel Camusat (chambre de commerce)**, 10 place Audiffred : façades et toitures, mur de clôture et porte sur la place (IMH : 8 mai 1930)
- **Maison du Boulanger**, 16 rue Champeaux, à l'angle de la rue Paillot-de-Montabert : façades et toitures (IMH : 6 décembre 1958)
- **Ancienne abbaye Saint-Loup (musée des Beaux-Arts)** : bâtiments du XVIIIème siècle (IMH : 13 août 1963)
- **Hôtel d'Autruy**, 104 rue du Général de Gaulle : corps de bâtiment du XVIème siècle avec tourelle (IMH : 21 décembre 1925)
- **Maisons 2, 4, 6, 8 rues Molé et Champeaux** : façades et toitures sur la rue Molé et sur la rue Champeaux (IMH : 8 septembre 1928)
- **Hôtel de la monnaie ou de la croix d'or**, 34-36 rue de la monnaie : façade sur rue et couverture (IMH : 16 juin 1926)
- **Hôtel Deheurles**, 42 rue de la monnaie : façades et couvertures du bâtiment au fond de la première cour (IMH : 16 juin 1926)
- **Hôtel du Petit-Louvre**, 2 rue de la Montée-Saint-Pierre, en totalité (IMH : 10 septembre 1986)
- **Hôtel de Chapelaine**, 55 rue de Turenne : façade sur rue et couverture (IMH : 16 juin 1926)
- **Maison dite "du dauphin"**, 32 rue Kléber (IMH : 14 février 1995)
- **Immeuble 111 rue Émile Zola** : aile en fond de cour en totalité avec les deux caves superposées, l'escalier à vis attenant, les galeries superposées sur cour (IMH : 4 décembre 2000)

## SERVITUDE AC1

\*\*\*\*

### SERVITUDES POUR LA PROTECTION DES MONUMENTS HISTORIQUES (CLASSES OU INSCRITS)

\*\*\*\*

#### I. - GENERALITÉS

Servitudes de protection des monuments historiques.

Loi du 31 décembre 1913 modifiée et complétée par les lois du 31 décembre 1921, 23 juillet 1927, 27 août 1941, 25 février 1943, 10 mai 1946, 21 juillet 1962, 30 décembre 1966, 23 décembre 1970, 31 décembre 1976, 30 décembre 1977, 15 juillet 1980, 12 juillet 1985 et du 6 janvier 1986, et par les décrets du 7 janvier 1959, 18 avril 1961, 6 février 1969, 10 septembre 1970, 7 juillet 1977 et 15 novembre 1984.

Loi n° 79-1 150 du 29 décembre 1979 relative à la publicité, aux enseignes et pré enseignes (articles 41 et 44) complétée par la loi n° 85-729 du 18 juillet 1985 et décrets d'application n° 80-923 et n° 80-924 du 21 novembre 1980, n° 82-211 du 24 février 1982, n° 82-220 du 25 février 1982, n° 82-723 du 13 août 1982, n° 82-764 du 6 septembre 1982, n° 82-1044 du 7 décembre 1982 et n° 89-422 du 27 juin 1989.

Décret du 18 mars 1924 modifié par le décret du 13 janvier 1940 et par le décret n° 70-836 du 10 septembre 1970 (art. II), n° 84-1006 du 15 novembre 1984.

Décret n° 70-836 du 10 septembre 1970 pris pour l'application de la loi du 30 décembre 1966, complété par le décret n° 82-68 du 20 janvier 1982 (art. 4).

Décret n° 70-837 du 10 septembre 1970 approuvant le cahier des charges types pour l'application de l'article 2 de la loi du 30 décembre 1966.

Code de l'environnement

Code de l'urbanisme, articles L. 410-1, L. 421-1, L. 421-6, L.422-1, L. 422-2, L. 422-4 L.430-1, L. 430-8, L. 441-1, L. 441-2, R. 410-4, R. 410-13, R. 421-19, R. 421-36, R. 421-38 R. 422-8, R. 421-38-1, R. 421-38-2, R. 421-38-3, R. 421-38-4, R. 421-38-8, R.430-4, R. 430-5 R.430-9, R. 430-10, R. 430-12, R. 430-15-7, R. 430-26, R. 430-27, R.441-3, R. 442-1, R. 442-4-8, R.442-4-9, R. 442-6, R. 442-6-4, R. 442-11-1, R. 442-12, R.442-13, R.443-9, R.443-10, R. 443-13.

Code de l'expropriation pour cause d'utilité publique, article R. 11-15 et article II de la loi du 31 décembre 1913.

Décret n° 79-180 du 6 mars 1979 instituant des services départementaux de l'architecture.

Décret n° 79-181 du 6 mars 1979 instituant des délégués régionaux à l'architecture et à l'environnement.

Décret n° 80-911 du 20 novembre 1980 portant statut particulier des architectes en chef des monuments historiques modifié par le décret n° 88-698 du 9 mai 1988.

Décret n° 84-145 du 27 février 1984 portant statut particulier des architectes des bâtiments de France.

Décret n° 84-1007 du 15 novembre 1984 instituant auprès des préfets de région une commission régionale du patrimoine historique, archéologique et ethnologique.

Décret n° 85-771 du 24 juillet 1985 relatif à la commission supérieure des monuments historiques.

Décret n° 86-538 du 14 mars 1986 relatif aux attributions et à l'organisation des directions régionales des affaires culturelles.

Circulaire du 2 décembre 1977 (ministère de la culture et de l'environnement) relative au report en annexe des Plans Locaux d'Urbanisme, des servitudes d'utilité publique concernant les monuments historiques et les sites.

Circulaire n° 80-51 du 15 avril 1980 (ministère de l'environnement et du cadre de vie) relative à la responsabilité des délégués régionaux à l'architecture et à l'environnement en matière de protection des sites, abords et paysages.

Décret n° 99-78 du 5 février 1999 relatif à la commission régionale du patrimoine et des sites (CRPS).

Ministère de l'équipement, du logement, des transports et de la mer (direction de l'architecture et de l'urbanisme).

## II. - PROCÉDURE D'INSTITUTION

### A. - PROCEDURE

#### a) Classement

*(Loi du 31 décembre 1913 modifiée)*

Sont susceptibles d'être classés

- les immeubles par nature qui, dans leur totalité ou en partie, présentent pour l'histoire ou pour l'art un intérêt public;
- les immeubles qui renferment des stations ou des gisements préhistoriques ou encore des monuments mégalithiques;
- les immeubles dont le classement est nécessaire pour isoler, dégager, assainir ou mettre en valeur un immeuble classé ou proposé au classement
- d'une façon générale, les immeubles nus ou bâtis situés dans le champ de visibilité d'un immeuble classé ou proposé au classement.

L'initiative du classement appartient au ministre chargé de la culture. La demande de classement peut également être présentée par le propriétaire ou par toute personne physique ou morale y ayant intérêt. La demande de classement est adressée au préfet de région qui prend l'avis de la commission régionale du patrimoine et des sites. Elle est adressée au ministre chargé de la culture lorsque l'immeuble est déjà inscrit sur l'inventaire supplémentaire des monuments historiques.

Le classement est réalisé par arrêté du ministre chargé de la culture après avis de la commission supérieure des monuments historiques.

A défaut de consentement du propriétaire, le classement est prononcé par décret en Conseil d'Etat après avis de la commission supérieure des monuments historiques.

Le recours pour excès de pouvoir contre la décision de classement est ouvert à toute personne intéressée à qui la mesure fait grief.

Le déclassement partiel ou total est prononcé par décret en Conseil d'Etat, après avis de la commission supérieure des monuments historiques, sur proposition du ministre chargé des Affaires Culturelles.

### **b) Inscription sur l'inventaire supplémentaire des monuments historiques**

Sont susceptibles d'être portés sur cet inventaire

- les immeubles bâtis ou parties d'immeubles publics ou privés, qui, sans justifier une demande de classement immédiat, présentent un intérêt d'histoire ou d'art suffisant pour en rendre désirable la préservation (décret du 18 avril 1961 modifiant l'article 2 de la loi de 1913);

- les immeubles nus ou bâtis situés dans le champ de visibilité d'un immeuble classé ou inscrit (loi du 25 février 1943).

Il est possible de n'inscrire que certaines parties d'un édifice.

L'initiative de l'inscription appartient au préfet de région (art. 1er du décret n° 84-1006 du 15 novembre 1984). La demande d'inscription peut également être présentée par le propriétaire ou toute personne physique ou morale y ayant intérêt. La demande d'inscription est adressée au préfet de région.

L'inscription est réalisée par le préfet de région après avis de la commission régionale du patrimoine et des sites. Le consentement du propriétaire n'est pas requis.

Le recours pour excès de pouvoir est ouvert à toute personne intéressée à qui la mesure fait grief.

### **c) Abords des monuments classés ou inscrits**

Dès qu'un monument a fait l'objet d'un classement ou d'une inscription sur l'inventaire, il est institué pour sa protection et sa mise en valeur un périmètre de visibilité de 500 mètres (1) dans lequel tout immeuble nu ou bâti visible du monument protégé ou en même temps que lui est frappé de la servitude des "abords" dont les effets sont visés au III A-2° (art. 1er et 3 de la loi du 31 décembre 1913 sur les monuments historiques).

La servitude des abords est suspendue par la création d'une zone de protection du patrimoine architectural et urbain (art. 70 de la loi n° 83-8 du 7 janvier 1983), par contre elle est sans incidence sur les immeubles classés ou inscrits sur l'inventaire supplémentaire.

L'article 72 de la loi n° 83-8 du 7 janvier 1983 relative à la répartition de compétences entre les communes, les départements, les régions et l'Etat a abrogé les articles 17 et 28 de la loi du 2 mai 1930 relative à la protection des monuments naturels et des sites, qui permettaient d'établir autour des monuments historiques une zone de protection déterminée comme en matière de protection des sites. Toutefois, les zones de protection créées en application des articles précités de la loi du 2 mai



1930 continuent à produire leurs effets jusqu'à leur suppression ou leur remplacement par des zones de protection du patrimoine architectural, urbain et paysager (Z.P.P.A.U.P.).

Dans ces zones, le permis de construire ne pourra être délivré qu'avec l'accord exprès du ministre chargé des monuments historiques et des sites ou de son délégué ou de l'autorité mentionnée dans le décret instituant la zone de protection (art. R. 421-38-6 du code de l'urbanisme).

*(1) L'expression " périmètre de 500 mètres " employée par la loi doit s'entendre de la distance de 500 mètres entre l'immeuble classé ou inscrit et la construction projetée (Conseil d'Etat, 29 janvier 1971, S.C.1. " La Charmille de Monsoult" rec. p. 87, et 15janvier 1982, Société de construction " Résidence Val Saint-Jacques " : DA 1982 nc 112).*

## **B. - INDEMNISATION**

### **a) Classement**

Le classement d'office peut donner droit à indemnité au profit du propriétaire, s'il résulte des servitudes et obligations qui en découlent, une modification de l'état ou de l'utilisation des lieux déterminant un préjudice direct matériel et certain.

La demande d'indemnité devra être adressée au préfet et produite dans les six mois à dater de la notification du décret de classement. Cet acte doit faire connaître au propriétaire son droit éventuel à indemnité (Cass. civ. 1, 14 avril 1956 JC, p. 56, éd. G., IV, 74).

A défaut d'accord amiable, l'indemnité est fixée par le juge de l'expropriation saisi par la partie la plus diligente (loi du 30 décembre 1966, article 1er, modifiant l'article 5 de la loi du 31 décembre 1913, décret du 10 septembre 1970, article 1er à 3). L'indemnité est alors fixée dans les conditions prévues à l'article 13 de l'ordonnance du 23 octobre 1958 (art. L. 13-4 du code de l'expropriation).

Les travaux de réparation ou d'entretien et de restauration exécutés à l'initiative du propriétaire après autorisation et sous surveillance des services compétents, peuvent donner lieu à participation de l'Etat qui peut atteindre 50 p. 100 du montant total des travaux.

Lorsque l'Etat prend en charge une partie des travaux, l'importance de son concours est fixée en tenant compte de l'intérêt de l'édifice, de son état actuel, de la nature des travaux projetés et enfin des sacrifices consentis par les propriétaires ou toutes autres personnes intéressées à la conservation du monument (décret du 18 mars 1924, art. 11).

### **b) Inscription sur l'inventaire supplémentaire des monuments historiques**

Les travaux d'entretien et de réparation que nécessite la conservation de tels immeubles ou parties d'immeubles peuvent, le cas échéant, faire l'objet d'une subvention de l'Etat dans la limite de 40 p. 100 de la dépense engagée. Ces travaux doivent être exécutés sous le contrôle du service des monuments historiques (loi de finances du 24 mai 1951).

### **c) Abords des monuments classés ou inscrits**

Aucune indemnisation n'est prévue.

## **C - PUBLICITE**

### **a) Classement et inscription sur l'inventaire des monuments historiques**

Publicité annuelle au *Journal officiel* de la République française.

Notification aux propriétaires des décisions de classement ou d'inscription sur l'inventaire.

### **b) Abords des monuments classés ou inscrits**

Les propriétaires concernés sont informés à l'occasion de la publicité afférente aux décisions de classement ou d'inscription.

La servitude " abords " est indiquée au certificat d'urbanisme.

## **III. - EFFETS DE LA SERVITUDE**

### **A. - PRÉROGATIVES DE LA PUISSANCE PUBLIQUE**

#### **1° Prérogatives exercées directement par la puissance publique**

##### **a) Classement**

Possibilité pour le ministre chargé des affaires culturelles de faire exécuter par les soins de l'administration et aux frais de l'Etat et avec le concours éventuel des intéressés, les travaux de réparation ou d'entretien jugés indispensables à la conservation des monuments classés (art. 9 de la loi modifiée du 31 décembre 1913).

Possibilité pour le ministre chargé des affaires culturelles de faire exécuter d'office par son administration les travaux de réparation ou d'entretien faute desquels la conservation serait gravement compromise et auxquels le propriétaire n'aurait pas procédé après mise en demeure ou décision de la juridiction administrative en cas de contestation. La participation de l'Etat au coût des travaux ne pourra être inférieure à 50 p. 100. Le propriétaire peut s'exonérer de sa dette en faisant abandon de l'immeuble à l'Etat (loi du 30 décembre 1966, art. 2 décret n° 70-836 du 10 septembre 1970, titre II) (1).

*(1) Lorsque l'administration se charge de la réparation ou de l'entretien d'un immeuble classé, l'Etat répond des dommages causés au propriétaire, par l'exécution des travaux ou à l'occasion de ces travaux, sauf faute du propriétaire ou cas de force majeure (Conseil d'Etat, 5 mars 1982, Guetre Jean rec., p. 100).*

Possibilité pour le ministre chargé des affaires culturelles, de poursuivre l'expropriation de l'immeuble au nom de l'Etat, dans le cas où les travaux de réparation ou d'entretien, faute desquels la conservation serait gravement compromise, n'auraient pas été entrepris par le propriétaire après mise en demeure ou décision de la juridiction administrative en cas de contestation (art. 9-1 de la loi du 31 décembre 1913 ; décret n° 70-836 du 10 septembre 1970, titre III). Possibilité pour le ministre chargé des affaires culturelles de poursuivre, au nom de l'Etat, l'expropriation d'un immeuble classé ou en instance de classement en raison de l'intérêt public qu'il offre

du point de vue de l'histoire ou de l'art. Cette possibilité est également offerte aux départements et aux communes (art. 6 de la loi du 31 décembre 1913).

Possibilité pour le ministre chargé des affaires culturelles de poursuivre l'expropriation d'un immeuble non classé. Tous les effets du classement s'appliquent au propriétaire dès que l'administration lui a notifié son intention d'exproprier. Ils cessent de s'appliquer si la déclaration d'utilité publique n'intervient pas dans les douze mois de cette notification (art. 7 de la loi du 31 décembre 1913).

Possibilité de céder de gré à gré à des personnes publiques ou privées les immeubles classés expropriés. La cession à une personne privée doit être approuvée par décret en Conseil d'Etat (art. 9-2 de la loi du 31 décembre 1913, décret n° 70-836 du 10 septembre 1970).

### **b) Inscription sur l'inventaire supplémentaire des monuments historiques**

Possibilité pour le ministre chargé des affaires culturelles d'ordonner qu'il soit sursis à des travaux devant conduire au morcellement ou au dépeçage de l'édifice dans le seul but de vendre des matériaux ainsi détachés. Cette possibilité de surseoir aux travaux ne peut être utilisée qu'en l'absence de mesure de classement qui doit en tout état de cause, intervenir dans le délai de cinq ans.

## **2° Obligations de faire imposées au propriétaire**

### **a) Classement**

*(Art. 9 de la loi du 31 décembre 1913 et art. 10 du décret du 18 mars 1924)*

Obligation pour le propriétaire de demander l'accord du ministre chargé des monuments historiques avant d'entreprendre tout travail de restauration, de réparation ou de modification, de procéder à tout déplacement ou destruction de l'immeuble. La démolition de ces immeubles demeure soumise aux dispositions de la loi du 31 décembre 1913 (art. L. 430-1, dernier alinéa, du code de l'urbanisme).

Les travaux autorisés sont exécutés sous la surveillance du service des monuments historiques. Il est à noter que les travaux exécutés sur les immeubles classés sont exemptés de permis de construire (art. R. 422-2 b du code de l'urbanisme), dès lors qu'ils entrent dans le champ d'application du permis de construire mais soumis à déclaration de travaux exemptés de permis de construire mais soumis à déclaration de travaux exemptés de permis de construire.

Lorsque les travaux nécessitent une autorisation au titre des installations et travaux divers du code de l'urbanisme (art. R. 442-2), le service instructeur doit recueillir l'accord du ministre chargé des monuments historiques, prévu à l'article 9 de la loi du 31 décembre 1913. Cette autorisation qui doit être accordée de manière expresse, n'est soumise à aucun délai d'instruction et peut être délivrée indépendamment de l'autorisation d'installation et travaux divers. Les mêmes règles s'appliquent pour d'autres travaux soumis à autorisation ou déclaration en vertu du code de l'urbanisme (clôtures, terrains de camping et caravanes, etc.).

Obligation pour le propriétaire, après mise en demeure, d'exécuter les travaux d'entretien ou de réparation faute desquels la conservation d'un immeuble classé serait gravement compromise. La mise en demeure doit préciser le délai d'exécution

des travaux et la part des dépenses qui sera supportée par l'Etat et qui ne pourra être inférieure à 50 p. 100.

Obligation d'obtenir du ministre chargé des monuments historiques, une autorisation spéciale pour adosser une construction neuve à un immeuble classé (art. 12 de la loi du 31 décembre 1913). Aussi, le permis de construire concernant un immeuble adossé à un immeuble classé ne peut être délivré qu'avec l'accord exprès du ministre chargé des monuments historiques ou de son délégué (art. R. 421-38-3 du code de l'urbanisme) (1).

*(1) Les dispositions de cet article ne sont applicables qu'aux projets de construction jouxtant un immeuble bâti et non aux terrains limitrophes (Conseil d'Etat, 15 mai 1981, Mme Castel : DA 1981, n° 212>.*

Ce permis de construire ne peut être obtenu tacitement (art. R. 421-12 et R. 421-19 b du code de l'urbanisme). Un exemplaire de la demande de permis de construire est transmis par le service instructeur, au directeur régional des affaires culturelles (art. R. 421-38-3 du code de l'urbanisme).

Lorsque les travaux concernant un immeuble adossé à un immeuble classé sont exemptés de permis de construire mais soumis au régime de déclaration en application de l'article L. 422-2 du code de l'urbanisme, le service instructeur consulte l'autorité visée à l'article R. 421-38-3 du code de l'urbanisme. L'autorité ainsi concernée fait connaître à l'autorité compétente son opposition ou les prescriptions qu'elle demande dans un délai d'un mois à dater de la réception de la demande d'avis par l'autorité consultée. A défaut de réponse dans ce délai, elle est réputée avoir émis un avis favorable (art. R. 422-8 du code de l'urbanisme).

Le propriétaire qui désire édifier une clôture autour d'un immeuble classé, doit faire une déclaration de clôture en mairie, qui tient lieu de la demande d'autorisation prévue à l'article 12 de la loi, du 31 décembre 1913.

Obligation pour le propriétaire d'un immeuble classé d'aviser l'acquéreur, en cas d'aliénation, de l'existence de cette servitude.

Obligation pour le propriétaire d'un immeuble classé de notifier au ministre chargé des affaires culturelles toute aliénation quelle qu'elle soit, et ceci dans les quinze jours de sa date.

Obligation pour le propriétaire d'un immeuble classé d'obtenir du ministre chargé des affaires culturelles, un accord préalable quant à l'établissement d'une servitude conventionnelle.

## **b) Inscription sur l'inventaire supplémentaire des monuments historiques**

*(Art. 2 de la loi du 31 décembre 1913 et art. 12 du décret du 18 mars 1924)*

Tous travaux sur un Monument Historique Inscrit à l'inventaire supplémentaire des Monuments Historiques est soumis à permis de construire. L'un des cinq exemplaires doit être adressé au Directeur Régional des Affaires Culturelles sous pli recommandé avec accusé de réception

Le ministre peut interdire les travaux qu'en engageant la procédure de classement dans les quatre mois, sinon le propriétaire reprend sa liberté (Conseil d'Etat, 2 janvier 1959, Dame Crozes : rec., p. 4).

Obligation pour le propriétaire qui désire démolir partiellement ou totalement un immeuble inscrit, de solliciter un permis de démolir. Un exemplaire de la demande est transmis au directeur régional des affaires culturelles (art. R. 430-4 et R. 430-5 du code de l'urbanisme).

La décision doit être conforme à l'avis du ministre chargé des monuments historiques ou de son délégué (art. L. 430-8, R. 430-10 et R. 430-12 [loi du code de l'urbanisme]).

### **c) Abords des monuments classés ou inscrits**

*(Art. 1er, 13 et 13 bis de la loi du 31 décembre 1913)*

Obligation au titre de l'article 13 bis de la loi de 1913, pour les propriétaires de tels immeubles, de solliciter l'autorisation préfectorale préalablement à tous travaux de construction nouvelle, de transformation et de modification de nature à en affecter l'aspect (ravalement, gros entretien, peinture, aménagement des toits et façades, etc.), de toute démolition et de tout déboisement.

Lorsque les travaux nécessitent la délivrance d'un permis de construire, ledit permis ne peut être délivré qu'avec l'accord de l'architecte des bâtiments de France. Cet accord est réputé donné faute de réponse dans un délai d'un mois suivant la transmission de la demande de permis de construire par l'autorité chargée de son instruction, sauf si l'architecte des bâtiments de France fait connaître dans ce délai, par une décision motivée, à cette autorité, son intention d'utiliser un délai plus long qui ne peut, en tout état de cause, excéder quatre mois (art. R. 421-38-4 du code de l'urbanisme).

L'évocation éventuelle du dossier par le ministre chargé des monuments historiques empêche toute délivrance tacite du permis de construire.

Lorsque les travaux sont exemptés de permis de construire mais soumis au régime de déclaration en application de l'article L. 422-2 du code de l'urbanisme, le service instructeur consulte l'autorité mentionnée à l'article R. 421-38-4 du code de l'urbanisme. L'autorité ainsi consultée fait connaître à l'autorité compétente son opposition ou les prescriptions qu'elle demande dans un délai d'un mois à dater de la réception de la demande d'avis par l'autorité consultée. A défaut de réponse dans ce délai, elle est réputée avoir émis un avis favorable (art. R. 422-8 du code de l'urbanisme).

Lorsque les travaux nécessitent une autorisation au titre des installations et travaux divers, l'autorisation exigée par l'article R. 442-2 du code de l'urbanisme tient lieu de l'autorisation exigée en vertu de l'article 13 bis de la loi du 31 décembre 1913 lorsqu'elle est donnée avec l'accord de l'architecte des bâtiments de France (art. R. 442-13 du code de l'urbanisme) et ce, dans les territoires où s'appliquent les dispositions de l'article R. 442-2 du code de l'urbanisme, mentionnées à l'article R. 442-1 dudit code).

Le permis de démolir visé à l'article L. 430-1 du code de l'urbanisme tient lieu d'autorisation de démolir prévue par l'article 13 bis de la loi du 31 décembre 1913. Dans ce cas, la décision doit être conforme à l'avis du ministre chargé des monuments historiques ou de son délégué (art. R. 430-12 du code de l'urbanisme).

Lorsque l'immeuble est inscrit sur l'inventaire supplémentaire des monuments historiques, ou situé dans le champ de visibilité d'un édifice classé ou inscrit et que

par ailleurs cet immeuble est insalubre, sa démolition est ordonnée par le préfet (art. L. 28 du code de la santé publique) après avis de l'architecte des bâtiments de France. Cet avis est réputé délivré en l'absence de réponse dans un délai de quinze jours (art. R. 430-27 du code de l'urbanisme).

Lorsqu'un immeuble menaçant ruine, est inscrit sur l'inventaire des monuments historiques, ou situé dans le champ de visibilité d'un édifice classé ou inscrit ou est protégé au titre des articles 4, 9, 17 ou 28 de la loi du 2 mai 1930, et que par ailleurs cet immeuble est déclaré par le maire "immeuble menaçant ruine", sa réparation ou sa démolition ne peut être ordonnée par ce dernier qu'après avis de l'architecte des bâtiments de France. Cet avis est réputé délivré en l'absence de réponse dans un délai de huit jours (art. R. 430-26 du code de l'urbanisme).

En cas de péril imminent donnant lieu à l'application de la procédure prévue à l'article L. 511-3 du code de la construction et de l'habitation, le maire en informe l'architecte des bâtiments de France en même temps qu'il adresse l'avertissement au propriétaire.

## **B. - LIMITATIONS AU DROIT D'UTILISER LE SOL**

### **1° Obligations passives**

Immeubles classés, inscrits sur l'inventaire ou situés dans le champ de visibilité des monuments classés ou inscrits Interdiction de toute publicité sur les immeubles classés ou inscrits ainsi que dans les zones de protection délimitées autour des monuments historiques classés, dans le champ de visibilité des immeubles classés ou inscrits et à moins de 100 mètres de ceux-ci Interdiction d'installer des campings, sauf autorisation préfectorale, à moins de 500 mètres d'un monument classé ou inscrit. Obligation pour le maire de faire connaître par affiche à la porte de la mairie et aux points d'accès du monument l'existence d'une zone interdite aux campeurs (décret n° 68-134 du 9 février 1968).

Interdiction du camping et du stationnement de caravanes pratiqués isolément, ainsi que l'installation de terrains de camping et de caravanage à l'intérieur des zones de protection autour d'un monument historique classé, inscrit ou en instance de classement, défini au 3° de l'article 1er de la loi du 31 décembre 1913 ; une dérogation peut être accordée par le préfet ou le maire après avis de l'architecte des bâtiments de France (art. R. 443-9 du code de l'urbanisme). Obligation pour le maire de faire connaître par affiche à la porte de la mairie et aux principales voies d'accès de la commune, l'existence d'une zone de stationnement réglementé des caravanes.

### **2° Droits résiduels du propriétaire**

#### **a) Classement**

Le propriétaire d'un immeuble classé peut le louer, procéder aux réparations intérieures qui n'affectent pas les parties classées, notamment installer une salle de bain, le chauffage central. Il n'est jamais tenu d'ouvrir sa maison aux visiteurs et aux touristes, par contre, il est libre s'il le désire d'organiser une visite dans les conditions qu'il fixe lui-même.

Le propriétaire d'un immeuble classé peut, Si des travaux nécessaires à la conservation de l'édifice sont exécutés d'office, solliciter dans un délai d'un mois à dater du jour de la notification de la décision de faire exécuter les travaux d'office, l'Etat d'engager la procédure d'expropriation. L'Etat doit faire connaître sa décision dans un délai de six mois, mais les travaux ne sont pas suspendus (art. 2 de la loi du 30 décembre 1966 ; art. 7 et 8 du décret du 10 septembre 1970).

La collectivité publique (Etat, département ou commune) devenue propriétaire d'un immeuble classé à la suite d'une procédure d'expropriation engagée dans les conditions prévues par la loi du 31 décembre 1913 (art. 6), peut le céder de gré à gré à une personne publique ou privée qui s'engage à l'utiliser aux fins et conditions prévues au cahier des charges annexé à l'acte de cession. La cession à une personne privée doit être approuvée par décret en Conseil d'Etat (art. 9-2 de la loi de 1913, art. 10 du décret n° 70-836 du 10 septembre 1970 et décret n° 70-837 du 10 septembre 1970).

**b) Inscription sur l'inventaire supplémentaire des monuments historiques**

Néant.

**c) Abords des monuments historiques classés ou inscrits**

Néant.

## SERVITUDE AC2

\*\*\*\*

### SERVITUDES POUR LA PROTECTION DES SITES ET MONUMENTS NATURELS (CLASSES OU INSCRITS)

\*\*\*\*

#### I - GENERALITES

Servitudes de protection des sites et monuments naturels (réserves naturelles).

Loi n° 79-1150 du 29 décembre 1979 relative à la publicité, aux enseignes et pré enseignes (articles 41 et 44), complétée par la loi n° 85-729 du 18 juillet 1985 et décrets d'application n° 80-923 et 80-924 du 21 novembre 1980, n°82-211 du 24 février 1982, n° 82-723 du 13 août 1982, n° 82-1044 du 7 décembre 1982.

Loi n° 83-8 du 7 janvier 1983 relative à la répartition de compétences entre les communes, les départements, les régions et l'Etat.

Loi n° 83-360 du 12 juillet 1983 relative à la démocratisation des enquêtes publiques et à la protection de l'environnement.

Décret n° 69-607 du 13 juin 1969 portant application des articles 4 et 5-1 de la loi du 2 mai 1930 modifiée.

Décret n° 69-825 du 28 août 1969 portant déconcentration et unification des organismes consultatifs en matière d'opération immobilières, d'architecture et d'espaces protégés (modifiés par décrets des 21 mars 1972, 6 mai 1974 et 14 mai 1976).

Décret n° 79-180 du 6 mars 1979 instituant les services départementaux de l'architecture.

Décret n° 79-181 du 6 mars 1979 instituant des délégués régionaux à l'architecture et à l'environnement.

Décret n° 85-467 du 24 avril 1985 relatif au statut particulier du corps des inspecteurs généraux des monuments historiques chargés des sites et paysages.

Décret n° 88-1124 du 15 décembre 1988 relatif à la déconcentration de la délivrance de certaines autorisations requises par la loi du 2 mai 1930 dans les sites classés ou en instance de classement.

Code de l'environnement

Code de l'urbanisme, articles L. 410-1, L. 421-1, L. 422-2, L. 430-8, R. 410-4, R. 410-13, R. 421-19, R. 421-36, R. 421-38-5, R. 421-38-6, R. 421-38-8, R. 422-8, R. 430-10, R. 430-12, R. 430-15-7, R. 430-26, R. 430-27, R. 442-4-8, R. 442-4-9, R. 442-6, R. 443-9, R. 443-10.

Circulaire du 19 novembre 1979 relative à l'application du titre II de la loi n° 67-1174 du 28 décembre 1967 modifiant la loi du 2 mai 1930 sur les sites.

Circulaire n° 88-101 du 19 décembre 1988 relative à la déconcentration de la délivrance de certaines autorisations requises par la loi du 2 mai 1930.



Circulaire du 2 décembre 1977 (ministère de la culture et de l'environnement) relative au report des servitudes d'utilité publique concernant les monuments historiques et les sites, en annexe des Plans Locaux d'Urbanisme.

Circulaire n° 80-51 du 15 avril 1980 (ministère de l'environnement et du cadre de vie) relative à la responsabilité des délégués régionaux à l'architecture et à l'environnement en matière de protection des sites, abords et paysages.

Ministère de l'équipement, du logement, des transports et de la mer, direction de l'architecture et de l'urbanisme (sous direction des espaces protégés).

## II - PROCEDURE D'INSTITUTION

### A. - PROCEDURE

#### a) *Inscription sur l'inventaire des sites*

*(Décret n° 69-603 du 13 juin 1969)*

Sont susceptibles d'être portés sur cet inventaire, les monuments naturels et les sites qui ne présentent pas un intérêt exceptionnel mais dont l'évolution doit être rigoureusement suivie sur le plan paysager, non seulement du point de vue de la qualité de l'architecture, mais également de nombreux autres composants du paysage. L'autorité administrative a le pouvoir d'inscrire sur l'inventaire des sites, non seulement les terrains présentant en eux-mêmes du point de vue historique, scientifique, légendaire ou pittoresque un intérêt général, mais aussi dans la mesure où la nature du site le justifie, les parcelles qui contribuent à la sauvegarde de ces sites (Conseil d'Etat, 10 octobre 1973, S.C.I. du 27-29, rue Molitor : Dr. adm. 1973, n° 324).

Cette procédure peut ouvrir la voie à un classement ultérieur.

L'inscription est prononcée par arrêté du ministre dans les attributions duquel le site se trouve placé, sur proposition ou après avis de la commission départementale des sites.

Le consentement des propriétaires n'est pas demandé (Conseil d'Etat, 13 mars 1935, époux Moranville *leb.*, p. 325 ; 23 février 1949, Angelvy : *leb.*, p. 767), mais l'avis de la (ou les) commune(s) intéressée(s) est requis avant consultation de la commission départementale des sites.

Si le maire ne fait pas connaître au préfet la réponse du conseil municipal dans le délai de trois mois à compter de la réception de la demande d'avis, cette réponse est réputée favorable (art. 1<sup>er</sup> du décret du 13 juin 1969).

L'arrêté ne comporte pas nécessairement la liste des parcelles cadastrales inscrites sur l'inventaire; des limites naturelles dès lors qu'elles s'appuient sur une délimitation cadastrale (rivières, routes...) peuvent être utilisées.

S'agissant de la motivation de l'arrêté, le Conseil d'Etat dans une décision du 26 juillet 1985, Mme Robert Margat (Dr. adm. 1985, n° 510), confirmée par une autre décision en date du 7 novembre 1986 Geouffre de la Pradelle (AJDA 1987, p. 124, note X. Prétot), a jugé qu'une décision de classement d'un site ne présentant pas le caractère d'une décision administrative individuelle et que la circulaire de 1980 n'ayant pas valeur réglementaire, cette décision n'avait pas à être motivée. Cette

jurisprudence doit être transposée pour la procédure d'inscription sur l'inventaire des sites.

### **b) Classement du site**

Sont susceptibles d'être classés, les sites dont l'intérêt paysager est exceptionnel et qui méritent à cet égard d'être distingués et intégralement protégés et les sites présentant un caractère remarquable, qu'il soit artistique, historique, scientifique, légendaire ou pittoresque, qu'il convient de maintenir en l'état sauf Si le ministre, dans les attributions duquel le site se trouve placé, autorise expressément la modification.

L'initiative du classement peut émaner de la commission départementale des sites.

Le classement est prononcé après enquête administrative dirigée par le préfet et après avis de la commission départementale des sites.

Le préfet désigne le chef de service chargé de conduire la procédure et fixe la date à laquelle celle-ci doit être ouverte et sa durée qui est comprise entre quinze et trente jours.

Pendant la période de vingt jours consécutive à la fin de l'enquête, toute personne concernée par le projet peut faire valoir ses observations.

L'arrêté indique les heures et les lieux où le public peut prendre connaissance du projet de classement qui comporte une notice explicative contenant l'objet de la mesure de protection et éventuellement les prescriptions particulières de classement et un plan de délimitation du site.

Cet arrêté est inséré dans deux journaux dont au moins un quotidien dont la distribution est assuré dans les communes intéressées. Il est en outre publié dans ces communes par voie d'affichage (art. 4 du décret du 13 juin 1969).

Lorsque les propriétaires ont donné leur consentement, le classement est prononcé par arrêté du ministre compétent (classement amiable) sans que l'avis de la commission supérieure des sites soit obligatoire.

Si le consentement de tous les propriétaires n'est pas acquis, le classement est prononcé après avis de la commission supérieure des sites, par décret en Conseil d'Etat (classement d'office).

Lorsque le site est compris dans le domaine public ou privé de l'Etat, le ministre dans les attributions duquel le site se trouve placé et le ministre des finances donnent leur accord, le site est classé par arrêté du ministre compétent. Dans le cas contraire (accords non obtenus), le classement est prononcé par décret en Conseil d'Etat.

Lorsque le site est compris dans le domaine public ou privé d'un département, d'une commune ou appartient à un établissement public, le classement est prononcé par arrêté du ministre compétent Si la personne publique propriétaire consent à ce classement. Dans le cas contraire, il est prononcé par décret en Conseil d'Etat après avis de la commission supérieure des sites.

Le classement d'un lac privé ou d'un cours d'eau dont le lit est propriété privée, nécessite, lorsqu'il peut produire une énergie électrique permanente (été comme hivers) d'au moins 50 kilowatts, l'avis des ministres intéressés (art. 6 et 8 de la loi du 2 mai 1930).

Cet avis doit être formulé dans un délai de trois mois. En cas d'accord entre les ministres, le classement est prononcé par arrêté, dans le cas contraire par décret en Conseil d'Etat.

La protection d'un site ou d'un monument naturel peut faire l'objet d'un projet de classement. Dans ce cas, les intéressés sont invités à présenter leurs observations. Pour ce faire, une enquête publique est prévue, dont les modalités sont fixées par le décret du 13 juin 1969 dans son article 4.

### **c) Zones de protection**

*(Titre III, loi du 2 mai 1930)*

La loi du 2 mai 1930 dans son titre III avait prévu l'établissement d'une zone de protection autour des monuments classés ou des sites classés ou inscrits, lorsque la protection concernait des paysages très étendus et que leur classement aurait dépassé le but à atteindre ou encore aurait été trop onéreux.

La loi n° 83-8 du 7 janvier 1983 abroge les articles 17 à 20 et 28 de la loi du 2 mai 1930, relatifs à la zone de protection de cette loi. Toutefois, les zones de protection créées en application de la loi de 1930 continuent à produire leurs effets jusqu'à leur suppression ou leur remplacement par des zones de protection du patrimoine architectural, urbain et paysager (Z.P.P.A.U.P.).

## **B. - INDEMNISATION**

### **a) Inscription sur l'inventaire des sites**

Aucune indemnité n'est prévue compte tenu qu'il s'agit de servitudes peu gênantes pour les propriétaires.

### **b) Classement**

Peut donner lieu à indemnité au profit des propriétaires s'il entraîne une modification de l'état ou de l'utilisation des lieux déterminant un préjudice direct, matériel et certain. La demande doit être présentée par le propriétaire dans le délai de six mois à dater de la mise en demeure.

A défaut d'accord amiable, l'indemnité est fixée par le juge de l'expropriation.

### **c) Zone de protection**

L'indemnité est prévue comme en matière de classement, mais le propriétaire dispose d'un délai d'un an après la notification du décret pour faire valoir ses réclamations devant les tribunaux judiciaires.

## **C. - PUBLICITÉ**

### **a) Inscription sur l'inventaire des sites**

Insertion de l'arrêté prononçant l'inscription dans deux journaux dont au moins un quotidien dont la distribution est assurée dans les communes intéressées. L'insertion est renouvelée au plus tard le dernier jour du mois qui suit la première publication.

Affichage en mairie et à tout autre endroit habituellement utilisé pour l'affichage des actes publics, pour une durée qui ne peut être inférieure à un mois. Publication annuelle au *Journal officiel* de la République française et insertion au recueil des actes administratifs du département.

La décision d'inscription est notifiée aux propriétaires (lorsque leur nombre est inférieur à cent) des parcelles concernées, faute de quoi la décision ne leur serait pas opposable (Conseil d'Etat, 6 octobre 1976, ministre des aff. cult. et assoc. des habitants de Roquebrune Conseil d'Etat, 14 décembre 1981, Société centrale d'affichage et de publicité : Leb., p. 466).

Une publicité collective peut être substituée à la notification individuelle dans les cas où le nombre de propriétaires est supérieur à cent ou lorsque l'administration est dans l'impossibilité de connaître l'identité ou le domicile des propriétaires (art. 4 nouveau de la loi du 2 mai 1930, loi du 28 décembre 1967, article 2 du décret du 13 juin 1969). Cette publicité est réalisée à la diligence du préfet.

### **b) Classement**

Publication au *Journal officiel* de la République française.

Notification au propriétaire lorsque la décision comporte des prescriptions particulières tendant à modifier l'état ou l'utilisation des lieux (décret n° 69-607 du 13 juin 1969).

### **c) Zone de protection**

La publicité est la même que pour le classement.

## **III. - EFFETS DE LA SERVITUDE**

### **A. - PRÉROGATIVES DE LA PUISSANCE PUBLIQUE**

#### **1° Prérogatives exercées directement par la puissance publique**

##### **a) Inscription sur l'inventaire des sites**

Si le propriétaire a procédé à des travaux autres que l'exploitation courante ou l'entretien normal sans en avoir avisé le maire 4 mois à l'avance, l'interruption des travaux peut être ordonnée, soit sur réquisition du ministre public agissant à la requête du maire, du fonctionnaire compétent ou de l'une des associations visées à l'article L. 480-I du code de l'urbanisme, soit même d'office, par le juge d'instruction saisi des poursuites ou par le tribunal correctionnel.

Le maire peut également, Si l'autorité judiciaire ne s'est pas encore prononcée, ordonner par arrêté motivé l'interruption des travaux.

Le maire peut être chargé de l'exécution de la décision judiciaire et prendre toute mesure de coercition nécessaire notamment procéder à la saisie des matériaux approvisionnés ou du matériel de chantier (art. 22 nouveau de la loi du 28 décembre 1967).

##### **b) Instance de classement d'un site**

Si une menace pressante pèse sur un site, le ministre peut ouvrir une instance de classement, sans instruction préalable. Cette mesure conservatoire s'applique immédiatement, dès notification au préfet et au propriétaire. Lorsque l'identité ou le

domicile du propriétaire sont inconnus, la notification est valablement faite au maire qui en assure l'affichage et, le cas échéant, à l'occupant des lieux.

L'instance de classement vaut pendant une année et emporte tous les effets du classement (art. 9 de la loi du 2 mai 1930, arrêts du Conseil d'Etat du 24 novembre 1978, Dame Lamarche Jacomet, et 12 octobre 1979, commune de Trégastel : Dr. adm. 1979, n° 332).

Elle a pour objet, non de subordonner la validité du classement à la notification du projet aux propriétaires intéressés, mais de conférer à l'administration la faculté de faire obstacle à la modification de l'état ou de l'aspect des lieux, dès avant l'intervention de l'arrêté ou du décret prononçant le classement (Conseil d'Etat, 31 mars 1978, société Cap-Bénat).

## **2° Obligations de faire imposées au propriétaire**

### **a) Inscription sur l'inventaire des sites**

*(Art. 4, loi du 2 mai 1930)*

Obligation pour le propriétaire d'aviser le préfet quatre mois à l'avance de son intention d'entreprendre des travaux autres que ceux d'exploitation courante ou d'entretien normal (art. 4 de la loi du 2 mai 1930, art. 3 de la loi du 28 décembre 1967 et circulaire du 19 novembre 1969).

A l'expiration de ce délai, le silence de l'administration équivaut à une acceptation ; le propriétaire peut alors entreprendre les travaux envisagés, sous réserve du respect des règles relatives au permis de construire.

Lorsque l'exécution des travaux nécessitent la délivrance d'un permis de construire, la demande de permis tient lieu de la déclaration préalable prévue à l'article 4 de la loi du 2 mai 1930. Le permis de construire est délivré après avis de l'architecte des bâtiments de France cet avis est réputé favorable faute de réponse dans le délai d'un mois suivant la transmission de la demande de permis de construire par l'autorité chargée de son instruction, sauf si l'architecte des bâtiments de France fait connaître dans ce délai, par une décision motivée, à cette autorité, son intention d'utiliser un délai plus long qui ne peut en tout état de cause excéder deux mois (art. R. 421-38-5 du code de l'urbanisme).

Lorsque l'exécution des travaux est subordonnée à la délivrance d'un permis de démolir, la demande de permis tient lieu de la déclaration préalable prévue à l'article 4 de la loi du 2 mai 1930 (art. L. 430-8 du code de l'urbanisme). Dans ce cas le permis de démolir doit être conforme à l'avis du ministre chargé des sites, ou de son délégué (art. R. 430-12 du code de l'urbanisme). En outre, le ministre chargé de l'urbanisme peut, soit d'office, soit à la demande d'un autre ministre, évoquer tout dossier et prendre les décisions nécessaires conjointement avec le ministre, intéressé (art. R. 430-15-7 du code de l'urbanisme).

Lorsqu'un immeuble menaçant ruine est situé dans un site inscrit, sa réparation ou sa démolition ne peut être ordonnée par le maire conformément aux articles L. 511-1 et L. 511-2 du code de la construction et de l'habitation, qu'après avis de l'architecte des bâtiments de France. Cet avis est réputé délivré en l'absence de réponse dans le délai de huit jours.

En cas de péril imminent donnant lieu à application de la procédure prévue à l'article L. 511-3 du code de la construction et de l'habitation, le maire informe

l'architecte des bâtiments de France en même temps qu'il adresse l'avertissement au propriétaire (art. R. 430-26 du code de l'urbanisme).

Lorsqu'un immeuble insalubre est situé dans un site inscrit, sa démolition ordonnée par le préfet en application de l'article 28 du code de la santé publique de l'architecte des bâtiments de France. Cet avis est réputé délivré en l'absence de réponse dans un délai de quinze jours (art. R. 430-27 du code de l'urbanisme).

Lorsque l'exécution des travaux est subordonnée à la délivrance d'une autorisation d'utilisation du sol en application des dispositions du titre II du livre IV de la deuxième partie du code de l'urbanisme, la demande d'autorisation tient lieu de la déclaration préalable (art. 1er du décret n° 77-734 du 7 juillet 1977 modifiant l'article 17 bis du décret n° 70-288 du 31 mars 1970).

La décision est de la compétence du maire.

L'administration ne peut s'opposer aux travaux qu'en ouvrant une instance de classement.

Lorsque les travaux sont exemptés de permis de construire, mais soumis au régime de déclaration en application de l'article L. 422-2 du code de l'urbanisme, le service instructeur consulte les autorités mentionnées à l'article R. 421-38-5 du code de l'urbanisme. Les autorités ainsi consultées font connaître à l'autorité compétente leur opposition ou les prescriptions qu'elles demandent dans un délai d'un mois à dater de la réception de la demande d'avis par l'autorité consultée. A défaut de réponse dans ce délai, elles sont réputées avoir émis un avis favorable (art. R. 422-8 du code de l'urbanisme).

### **b) Classement d'un site et instance de classement**

*(Art. 9 et 12 de la loi du 2 mai 1930)*

Obligation pour le propriétaire d'obtenir une autorisation avant l'exécution de tous les travaux susceptibles de détruire ou de modifier l'état ou l'aspect des lieux. Cette disposition vise notamment, la construction (interdiction de bâtir, règles de hauteur, aspect extérieur des immeubles), la transformation, la démolition d'immeubles, l'ouverture de carrières, la transformation des lignes aériennes de distribution électrique ou téléphonique, etc. Cette autorisation spéciale est délivrée soit :

- par le préfet pour les ouvrages mentionnés à l'article R. 421-1 du code de l'urbanisme à l'exception de ceux prévus au 2 de cet article, pour les constructions et travaux ou ouvrages exemptés de permis de construire en application du deuxième alinéa de l'article R. 422-1 et de l'article R. 422-2 du code de l'urbanisme, pour l'édification ou la modification des clôtures
- par le ministre chargé des sites dans tous les autres cas, ainsi que lorsque ce ministre a décidé d'évoquer le dossier (art. 2 du décret n° 88-1124 du 15 décembre 1988 modifiant l'article 9 de la loi du 2 mai 1930).

La commission départementale des sites et éventuellement la commission supérieure doivent être consultées préalablement à la décision ministérielle.

Le permis de construire étant subordonné à un accord exprès, le pétitionnaire ne pourra bénéficier d'un permis tacite (art. R.421-12 et R. 421-19 du code de l'urbanisme).

Lorsque les travaux sont exemptés de permis de construire mais soumis au régime de déclaration en application de l'article L. 422-2 du code de l'urbanisme, le service instructeur consulte les autorités mentionnées à l'article R. 421-38-6 II du code de l'urbanisme.

Les autorités ainsi consultées font connaître à l'autorité compétente leur opposition ou les prescriptions qu'elles demandent dans un délai d'un mois à dater de la réception de la demande d'avis par l'autorité consultée. A défaut de réponse dans ce délai, elles sont réputées avoir émis un avis favorable (art. R. 422-8 du code de l'urbanisme).

La démolition des immeubles dans les sites classés demeure soumise aux dispositions de la loi du 2 mai 1930 modifiée (art. L. 430-I, dernier alinéa, du code de l'urbanisme).

Lorsque les travaux projetés nécessitent une autorisation au titre des installations et travaux divers du code de l'urbanisme, l'autorisation exigée par l'article R. 442-2 du code de l'urbanisme tient lieu de l'autorisation exigée en vertu de l'article 9 (instance de classement) et 12 (classement) de la loi du 2 mai 1930 sur les sites, et ce sur les territoires mentionnés à l'article R 442-1 dudit code, où s'appliquent les dispositions de l'article R. 442-2 du code de l'urbanisme.

Dans les communes où un plan d'occupation des sols n'a pas été approuvé, cette autorisation est délivrée par le préfet (art. R. 442-6-4 [301 du code de l'urbanisme).

Obligation pour le vendeur de prévenir l'acquéreur de l'existence de la servitude et de signaler l'aliénation au ministre compétent.

Obligation pour le propriétaire à qui l'administration a notifié l'intention de classement de demander une autorisation avant d'apporter une modification à l'état des lieux et à leur aspect, et ce pendant une durée de douze mois à dater de la notification (mesures de sauvegarde : art. 9 nouveau de la loi du 2 mai 1930, loi du 28 décembre 1967).

### **c) Zone de protection du site**

*(Art. 17 de la loi du 2 mai 1930)*

Les effets de l'établissement d'une zone varient selon les cas d'espèce, puisque c'est le décret de protection qui détermine exactement les servitudes imposées au fonds.

Lorsque les travaux nécessitent un permis de construire, le dit permis ne peut être délivré qu'avec l'accord exprès du ministre chargé des sites ou de leur délégué ou encore de l'autorité mentionnée dans le décret instituant la zone de protection (art. R. 421-38-6 du code de l'urbanisme).

Le pétitionnaire ne pourra bénéficier d'un permis de construire tacite (art. R. 421-12 et R. 421-19 du code de l'urbanisme).

Lorsque les travaux sont soumis au régime de déclaration en application de l'article L. 422-2 du code de l'urbanisme, le service instructeur consulte les autorités mentionnées à l'article R. 421-38-6 II du code de l'urbanisme. Les autorités ainsi consultées font connaître à l'autorité compétente leur opposition ou les prescriptions qu'elles demandent dans un délai d'un mois à dater de la réception de la demande d'avis par l'autorité consultée. A défaut de réponse dans ce délai, elles sont réputées avoir émis un avis favorable (art. R. 422-8 du code de l'urbanisme).

Le permis de démolir visé aux articles L. 430-i et suivants du code de l'urbanisme, tient lieu de l'autorisation de démolir prévue par la loi du 2 mai 1930 sur les sites (article L. 430-l du code de l'urbanisme). Dans ce cas, le permis de démolir doit être conforme à l'avis du ministre des sites ou de son délégué.

## **B. - LIMITATIONS AU DROIT D'UTILISER LE SOL**

### **1° Obligations passives**

#### **a) Inscription sur l'inventaire des sites**

Interdiction de toute publicité, sauf dérogation (dans les formes prévues à la section 4 de la loi n° 79-1150 du 29 décembre 1979 relative à la publicité, aux enseignes et pré enseignes, modifiée par la loi n° 85-729 du 18 juillet 1985) dans les sites inscrits à l'inventaire et dans les zones de protection délimitées autour de ceux-ci (art. 7 de la loi de 1979).

Les pré enseignes sont soumises aux dispositions mentionnées ci-dessus concernant la publicité (art. 18 de la loi du 29 décembre 1979).

L'installation des enseignes est soumise à autorisation dans les zones visées ci dessus (art. 17 de la loi du 29 décembre 1979).

Interdiction d'établir des campings sauf autorisation préfectorale (décret n° 59-275 du 7 février 1959 et décret d'application n° 68-134 du 9 février 1968) ou de créer des terrains aménagés en vue du stationnement des caravanes (art. R. 443.9 du code de l'urbanisme).

Obligation pour le maire de faire connaître par affichage et panneaux ces réglementations.

#### **b) Classement du site et instance de classement**

Interdiction de toute publicité sur les monuments naturels et dans les sites classés (art. 4 de la loi du 29 décembre 1979). Les pré enseignes sont soumises à la même interdiction (art. 18 de la loi du 29 décembre 1979).

L'installation d'une enseigne est soumise à autorisation dans les zones visées ci-dessus (art. 17 de la loi du 29 décembre 1979).

Interdiction à quiconque d'acquérir un droit de nature à modifier le caractère et l'aspect des lieux.

Interdiction d'établir une servitude conventionnelle sauf autorisation du ministre compétent.

Interdiction d'établir des campings sauf autorisation ministérielle accordée après avis de la commission départementale et supérieure des sites (décret n° 59-275 du 7 février 1959 et décret d'application n° 68-134 du 9 février 1968), ou de créer des terrains aménagés en vue du stationnement des caravanes (art. R. 443-9 du code de l'urbanisme).

Obligation pour le maire de faire connaître ces réglementations par affichage et panneaux.

#### **c) Zone de protection d'un site**



Obligation pour le propriétaire des parcelles situées dans une telle zone de se soumettre aux servitudes particulières à chaque secteur déterminé par le décret d'institution et relatives aux servitudes de hauteur, à l'interdiction de bâtir, à l'aspect esthétique des constructions... La commission supérieure des sites est, le cas échéant, consultée par les préfets ou par le ministre compétent préalablement aux décisions d'autorisation.

Interdiction de toute publicité, sauf dérogation dans les formes prévues à la section 4 de la loi du 29 décembre 1979, dans les zones de protection délimitées autour d'un site classé (art. 7 de la loi de 1979).

Les pré enseignes sont soumises aux dispositions mentionnées ci-dessus, en ce qui concerne la publicité (art. 18 de la loi de 1979).

Interdiction en règle générale d'établir des campings et terrains aménagés en vue du stationnement des caravanes.

## **2° Droits résiduels du propriétaire**

### **a) Inscription sur l'inventaire des sites**

Possibilité pour le propriétaire de procéder à des travaux d'exploitation courante en ce qui concerne les fonds ruraux et d'entretien normal pour les édifices dans les conditions mentionnées au § A 20 a.

### **b) Classement d'un site**

Possibilité pour le propriétaire de procéder aux travaux pour lesquels il a obtenu l'autorisation dans les conditions visées au § A 20 b

## SERVITUDE AC4

\*\*\*\*

### SERVITUDES RELATIVES AUX ZONES DE PROTECTION DU PATRIMOINE ARCHITECTURAL ET URBAIN ET PAYSAGER

\*\*\*\*

#### I - GÉNÉRALITES

Servitudes relatives aux zones de protection du patrimoine (Z.P.P.A.U.P) applicables autour des monuments historiques et dans les quartiers et sites à protéger ou à mettre en valeur pour des motifs d'ordre esthétique.

Articles 70, 71 et 72 de la loi n° 83-8 du 7 janvier 1983 relative à la répartition de compétences entre les communes, les départements, les régions et l'Etat.

Décret n° 84-304 du 25 avril 1984 relatif aux zones de protection du patrimoine architectural et urbain.

Code de l'urbanisme, articles L. 421-1, L. 422-1, L. 430-1, L. 430-2, R. 421-19, R. 421-38-6 11, R. 422-8 et R. 430-13.

Loi n° 79-1150 du 29 décembre 1979 relative à la publicité, aux enseignes et préenseignes (articles 41 et 44) modifiée par la loi n° 85-729 du 18 juillet 1985.

Code de l'environnement

Décret n° 82-220 du 25 février 1982 portant application de la loi du 29 décembre 1979 (art. 8).

Circulaire n° 85-45 du 1er juillet 1985 relative aux zones de protection du patrimoine architectural, urbain et paysager.

Ministère de l'équipement, du logement, des transports et de la mer (direction de l'architecture et de l'urbanisme, sous direction des espaces protégés).

#### II. - PROCÉDURE D'INSTITUTION

##### A - PROCEDURE

##### 1° Procédure normale

La procédure de création de la zone est réglementée par le décret n° 84-304 du 25 avril 1984.

La décision de mettre à l'étude le projet de zone est prise soit sur délibération du ou des conseils municipaux, soit par le préfet de région.

Si la décision est prise par le ou les conseils municipaux, l'étude est conduite sous l'autorité du ou des maires ou du président de l'établissement public de coopération intercommunale à leur demande, avec l'assistance de l'architecte des bâtiments de France.

Si la décision est prise par le préfet de région, l'étude est conduite sous l'autorité du ou des maires ou du président de l'établissement public de coopération

intercommunale à leur demande, sinon sous l'autorité du préfet du département avec l'assistance dans tous les cas de l'architecte des bâtiments de France et en liaison avec les maires des communes concernées.

La décision est affichée en mairie et en préfecture durant un mois et insérée dans deux journaux publiés dans le département.

Le dossier de projet de zone comprend:

- un rapport de présentation de la zone qui expose les motifs de la création de la Z.P.P.A.U.P.;
- un énoncé des prescriptions applicables à la zone
- un document graphique faisant apparaître les limites de la zone.

Le projet est transmis aux communes intéressées qui disposent d'un délai de quatre mois pour donner leur avis, passé ce délai cet avis est réputé favorable. Le projet est ensuite transmis au préfet du département qui le soumet à enquête publique.

Le rapport du commissaire enquêteur et l'avis du préfet de département sont transmis au préfet de région, puis au collège régional du patrimoine et des sites qui après avoir donné son avis, le transmet pour accord définitif aux conseils municipaux.

La Z.P.P.A.U.P. est arrêtée par le préfet de région.

## **2° Procédure d'évocation par le ministre**

Le ministre chargé de l'urbanisme peut intervenir par évocation à n'importe quel stade de la procédure de création à partir du moment où le projet, après avoir été soumis à l'avis des conseils municipaux, a été transmis au préfet du département. Le ministre veille alors à l'accomplissement de toutes les phases de la procédure normale restant à effectuer.

La zone est créée par arrêté ministériel.

Le préfet du département informe les maires des communes intéressées de l'évocation par le ministre.

Cette évocation est susceptible d'intervenir lorsque par exemple le projet de zone laisse paraître des enjeux ou des problèmes insuffisamment pris en compte : délimitation choisie, degré de précision ou portée des prescriptions proposées, coordination intercommunale mal maîtrisée, articulation avec d'autres procédures... (V. circulaire n° 85- 45 du 1er juillet 1985).

Le ministre chargé de la culture peut demander au ministre chargé de l'urbanisme d'user de son pouvoir d'évocation quand une zone inclut un immeuble classé ou inscrit au titre de la législation des monuments historiques. La zone, dans ce cas, est créée par arrêté conjoint du ministre chargé de l'urbanisme et du ministre chargé de la culture (art. 6 et 9 du décret du 25 avril 1984).

Le ministre chargé de la culture peut ainsi intervenir lorsqu'il lui paraît que la zone de protection présente des risques ou des insuffisances graves dans la prise en compte d'un ou plusieurs monuments historiques ou de leurs abords, de vestiges archéologiques ou d'un patrimoine culturel.

## **3° Procédure de révision**

Aucune procédure de révision n'a été prévue par les textes. Mais une telle procédure doit pouvoir être engagée, s'il apparaît nécessaire d'étendre ou de restreindre le périmètre ou encore de modifier certaines prescriptions de la zone.

La révision doit être effectuée après accord explicite entre l'Etat et la ou les communes intéressées et la procédure applicable reste celle prévue pour sa création (principe de parallélisme des formes).

## **B - INDEMNISATION**

En l'absence de disposition législative concernant une éventuelle indemnisation du fait des prescriptions instituées dans la Z.P.P.A.U.P., celles-ci n'ouvrent pas droit à indemnité.

Cependant, les propriétaires de terrain compris dans une telle zone, peuvent demander une indemnité s'ils sont en mesure d'apporter la preuve d'une atteinte à leur droit de propriété constitutif d'un dommage direct, certain, grave et spécial (conseil d'état, le 14 mars 1986 commune de Gap-Romette).

## **C - PUBLICITE**

La décision de mettre à l'étude une Z.P.P.A.U.P. est affichée pendant un mois à la mairie de la ou des communes concernées ainsi qu'à la préfecture du département, et est insérée dans deux journaux diffusés dans tout le département.

L'arrêté du préfet de région portant création d'une Z.P.P.A.U.P. est publié au recueil des actes administratifs de la préfecture du ou des départements concernés où se trouve la zone.

Il est fait mention de cet arrêté, en caractères apparents, dans deux journaux régionaux ou locaux diffusés dans le département.

L'arrêté ministériel ou interministériel créant une Z.P.P.A.U.P. est publié au *Journal officiel* de la République française.

Le dossier de la Z.P.P.A.U.P. est tenu à la disposition du public dans les mairies des communes intéressées et à la préfecture.

## **III. - EFFETS DE LA SERVITUDE**

### **A. - EFFETS SUR LES AUTRES SERVITUDES**

#### **1° Monuments historiques**

La création d'une zone de protection est sans incidence sur le régime propre des immeubles classés ou inscrits parmi les monuments historiques. Les règles de protection édictées par la loi du 31 décembre 1913 et ses textes d'application continuent à s'appliquer, de même que les modalités particulières concernant les travaux sur ces immeubles (voir servitude A.C. 1 sur les monuments historiques).

#### **2° Abords des monuments historiques**

Un monument historique, situé dans le périmètre d'une Z.P.P.A.U.P., cesse d'engendrer autour de lui son cercle de protection. Les servitudes applicables dans

le rayon de 500 mètres et résultant des articles 13 *bis* et 13 *ter* de la loi du 31 décembre 1913 ne sont plus applicables. Seules les prescriptions imposées par la Z.P.P.A.U.P. s'appliquent à l'intérieur de la zone.

La suppression de la Z.P.P.A.U.P. entraîne la restitution autour des monuments historiques, de la protection de leurs abords selon le régime de droit commun des articles 13 *bis* et 13 *ter* de la loi de 1913.

### **3° Sites Classés et inscrits**

Les effets d'un site inscrit en application de l'article 4 de la loi du 2 mai 1930, sont suspendus dans la Z.P.P.A.U.P. dont le périmètre englobe celui du site, mais perdurent dans la zone non couverte par la Z.P.P.A.U.P.

Les sites classés qui se trouvent situés à l'intérieur d'une Z.P.P.A.U.P. ne sont modifiés ni dans leur périmètre, ni dans leur régime d'autorisations propres délivrées au niveau du ministre.

### **4° Zones de protection de la loi du 2 mai 1930 (titre III)**

Les zones de protection de la loi du 2 mai 1930 continuent à produire leurs effets jusqu'à leur suppression ou leur remplacement par des Z.P.P.A.U.P. (art. 72 de la loi du 7 janvier 1983).

### **5° Secteurs sauvegardés (loi du 4 août 1962)**

Les Z.P.P.A.U.P. et les plans de sauvegarde et de mise en valeur ne sont pas des documents de même nature : la première est une servitude d'utilité publique, le second est un document d'urbanisme.

Une Z.P.P.A.U.P. et un plan de sauvegarde et de mise en valeur ne peuvent se superposer. L'utilisation de l'un ou de l'autre dépendra de la nature des prescriptions que l'on souhaite ou que l'on a besoin d'imposer. La Z.P.P.A.U.P. n'a pour objet que de s'attacher à la préservation des ensembles d'intérêt architectural urbain et paysager, alors que le plan de sauvegarde et de mise en valeur permet en un seul document d'appréhender tous les problèmes d'urbanisme dans le secteur considéré (voir circulaire n° 85-45 du 1er juillet 1985).

## **B. - PRÉROGATIVES DE LA PUISSANCE PUBLIQUE**

### **1° Prérogatives exercées directement par la puissance publique**

Si le propriétaire procède à des travaux ne respectant pas les dispositions d'une Z.P.P.A.U.P. et les procédures d'autorisation applicables dans cette zone

- possibilité d'ordonner l'arrêt des travaux soit sur réquisition du ministère public agissant à la requête du maire, du fonctionnaire compétent ou l'une des associations visées à l'article L. 480-1 du code de l'urbanisme, soit même d'office par le juge d'instruction saisi des poursuites ou encore le tribunal correctionnel;
- possibilité pour le maire de prendre toutes les mesures de coercition nécessaires pour assurer l'application immédiate de la décision judiciaire ou de son arrêté, en procédant notamment à la saisie des matériaux approvisionnés ou du matériel de chantier.

### **2° Obligations de faire imposées aux propriétaires**

Obligation pour le propriétaire, d'obtenir une autorisation spéciale accordée par l'autorité compétente en matière de permis de construire après avis conforme de l'architecte des bâtiments de France, pour les travaux de construction, de démolition, de déboisement, de transformation et de modification de l'aspect extérieur compris dans le périmètre de la zone de protection.

Lorsque les travaux nécessitent la délivrance d'un permis de construire, le dit permis ne peut être délivré qu'avec l'accord de l'architecte des bâtiments de France. Cet accord est réputé favorable faute de réponse dans le délai d'un mois suivant la transmission de la demande de permis de construire par l'autorité chargée de son instruction, sauf si l'architecte des bâtiments de France fait connaître dans ce délai, par une décision motivée, à cette autorité, son intention d'utiliser un délai plus long qui ne peut en tout état de cause excéder quatre mois (art. R. 421-38-6 II du code de l'urbanisme).

En cas de désaccord du maire ou de l'autorité compétente pour délivrer le permis de construire avec l'avis de l'architecte des bâtiments de France, le préfet de région est saisi du dossier et donne, après consultation du collège régional du patrimoine et des sites, un avis qui se substitue à celui de l'architecte des bâtiments de France. Cet avis doit intervenir dans un délai de quatre mois à compter de sa saisine, faute de quoi le préfet de région est réputé confirmer l'avis de l'architecte des bâtiments de France (art. R. 421-38-6 II du code de l'urbanisme).

Le permis de construire ne peut être obtenu qu'avec l'accord exprès du ministre compétent. Si ce dernier a décidé, dans les délais fixés ci-dessus, d'évoquer le dossier (art. R. 421-38-6, dernier alinéa, du code de l'urbanisme).

Les autres régimes d'autorisations d'occupation des sols (démolition, déboisements...) sont soumis aux mêmes conditions que celui du permis de construire.

Lorsque les travaux sont exemptés de permis de construire mais soumis au régime de déclaration en application de l'article L. 422-2 du code de l'urbanisme, le service instructeur consulte l'autorité mentionnée à l'article R. 421-38-6 II dudit code. L'autorité ainsi consultée fait connaître à l'autorité compétente son opposition ou les prescriptions qu'elle demande dans un délai d'un mois à dater de la réception de la demande d'avis par l'autorité consultée. A défaut de réponse dans ce délai, elle est réputée avoir émis un avis favorable (art. R. 422-8 du code de l'urbanisme).

Les autres travaux non soumis à un régime d'autorisation d'occupation du sol (travaux exemptés de permis de construire, de démolitions non soumises au permis de démolir, de déboisements non soumis à l'autorisation de coupe ou d'abattage d'arbres, de transformations ou de modifications de l'aspect des immeubles non bâtis...) sont soumis à autorisation spéciale (art. 71 de la loi du 7 janvier 1983).

La demande d'autorisation spéciale, accompagnée des pièces permettant d'apprécier la nature et l'importance des travaux projetés, est déposée ou adressée à la mairie de la commune où les travaux sont envisagés. Ce dépôt ne répond à aucune formalité particulière. L'autorisation spéciale est obtenue dans les délais identiques et dans les mêmes conditions que les travaux soumis à autorisation dans le cadre du code de l'urbanisme.

## **C. - LIMITATIONS AU DROIT D'UTILISER LE SOL**

### **1° Obligations passives**

Interdiction de toute publicité dans les Z.P.P.A.U.P. (art. 7 de la loi n° 79-1150 du 29 décembre 1979 modifiée par la loi n° 85-729 du 18 juillet 1985).

Toutefois, les conditions de réinsertion de la publicité, dans le secteur couvert par une zone de protection, peuvent faire l'objet d'une approche dans le cadre de l'étude préliminaire à la création de la zone. Une réglementation spéciale pourra être ainsi élaborée en matière de publicité conformément aux articles 7, 9, 10, 11 et 13 de la loi de 1979.

Les enseignes sont soumises à autorisation du maire après avis simple de l'architecte des bâtiments de France (art. 17 de la loi de 1979 et art. 8 du décret n° 82-220 du 25 février 1982).

Le camping et le stationnement des caravanes sont interdits dans les Z.P.P.A.U.P., sous réserve des possibilités de dérogations qui peuvent être accordées par l'autorité compétente pour statuer après avis de l'architecte des bâtiments de France (art. R. 443-9 du code de l'urbanisme).

## **2° Droits résiduels du propriétaire**

Néant



Direction régionale  
des affaires culturelles  
**Champagne-  
Ardenne**

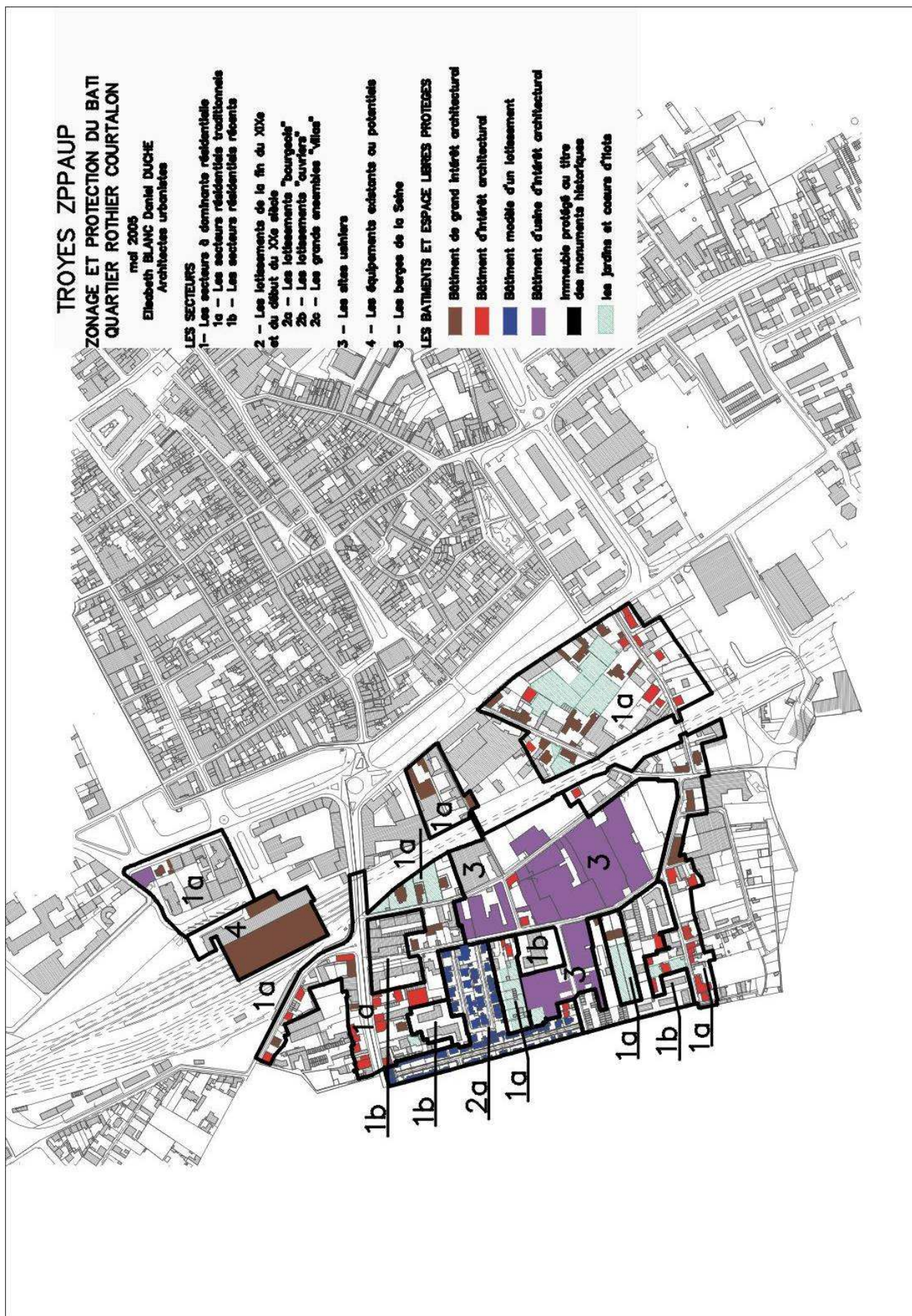
Troyes

Z O N E D E P R O T E C T I O N D U  
P A T R I M O I N E  
A R C H I T E C T U R A L U R B A I N  
E T P A Y S A G E R

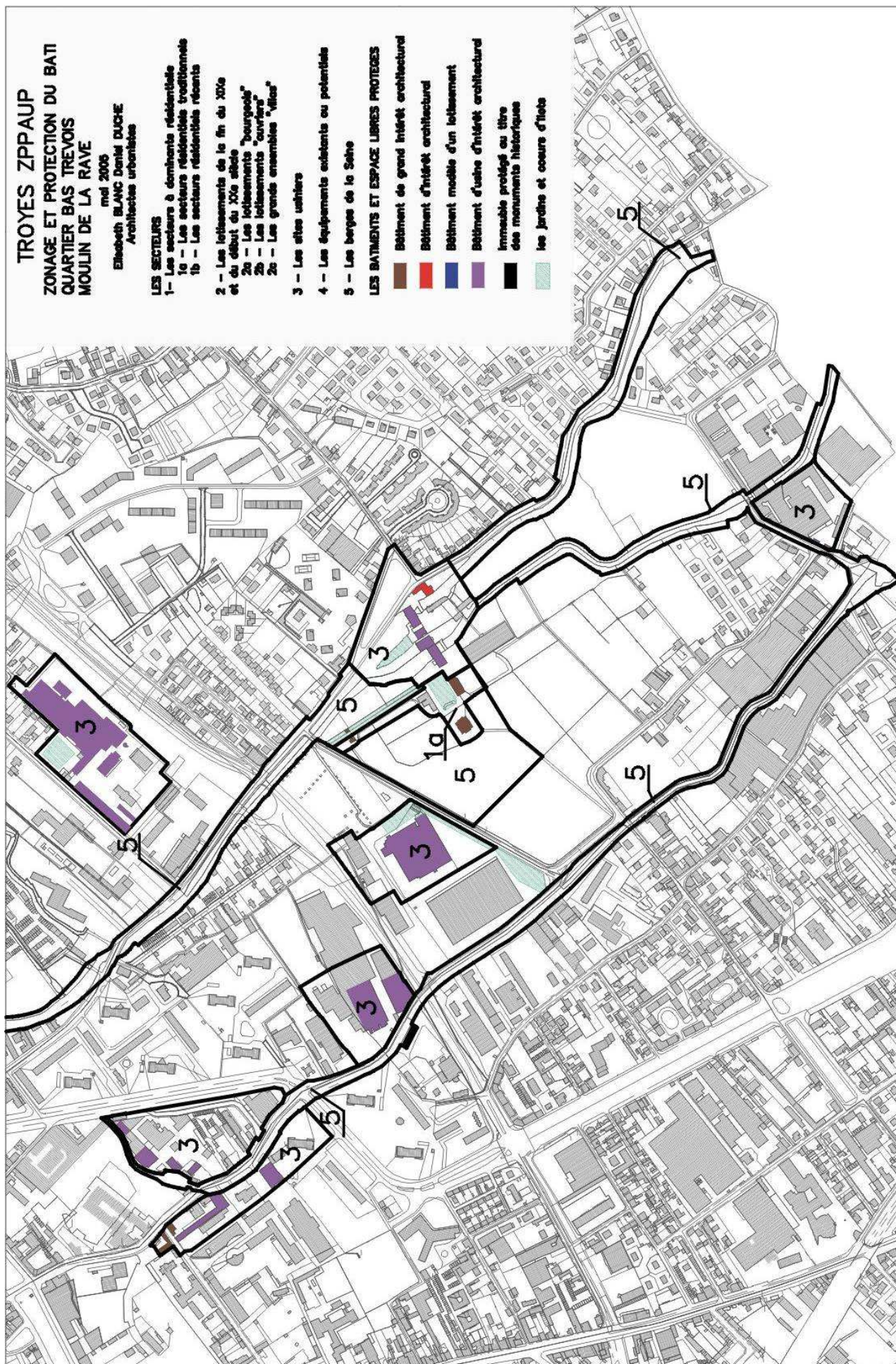
ATLAS DE PLANS

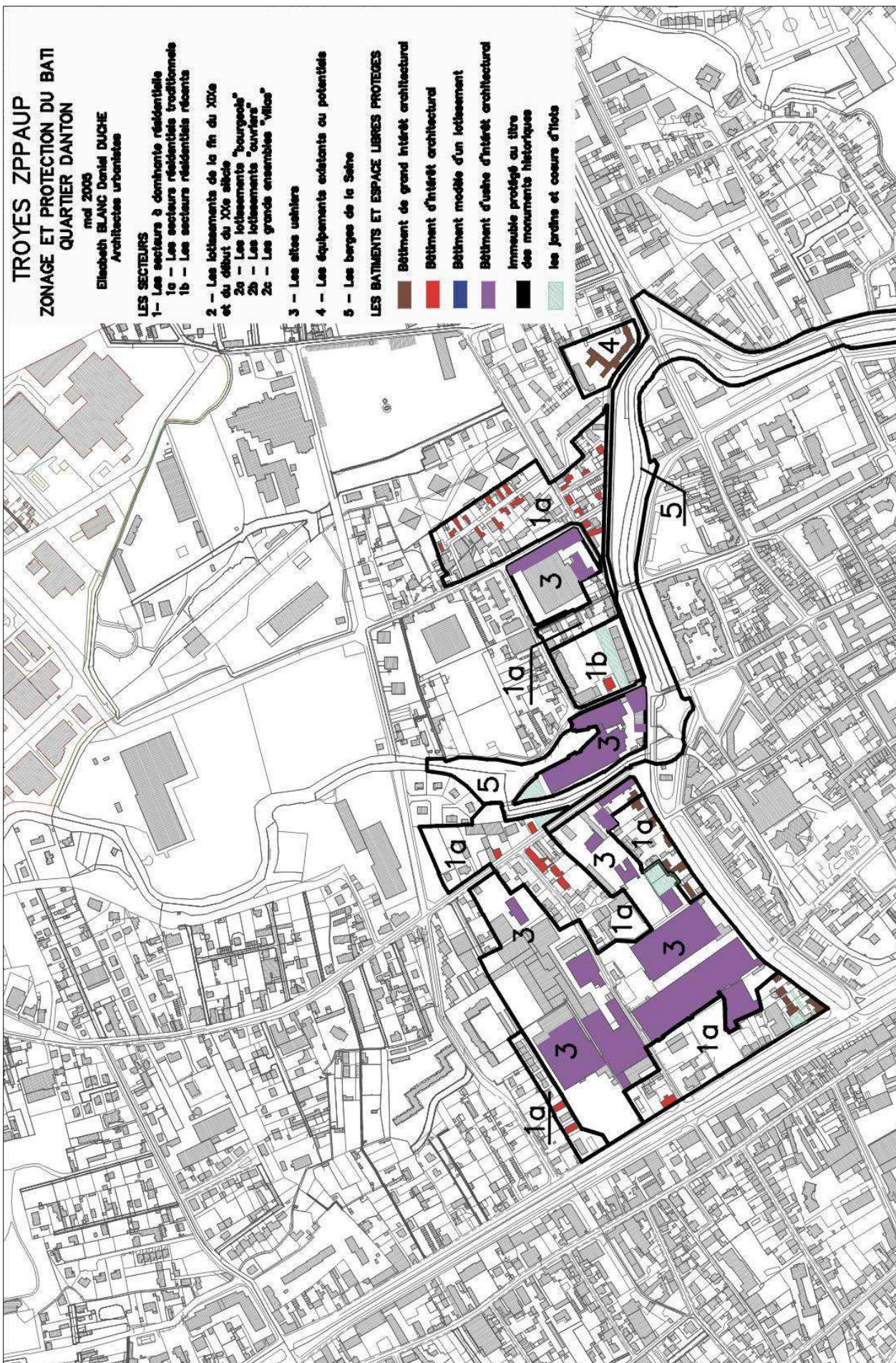
j u i n 2 0 0 5

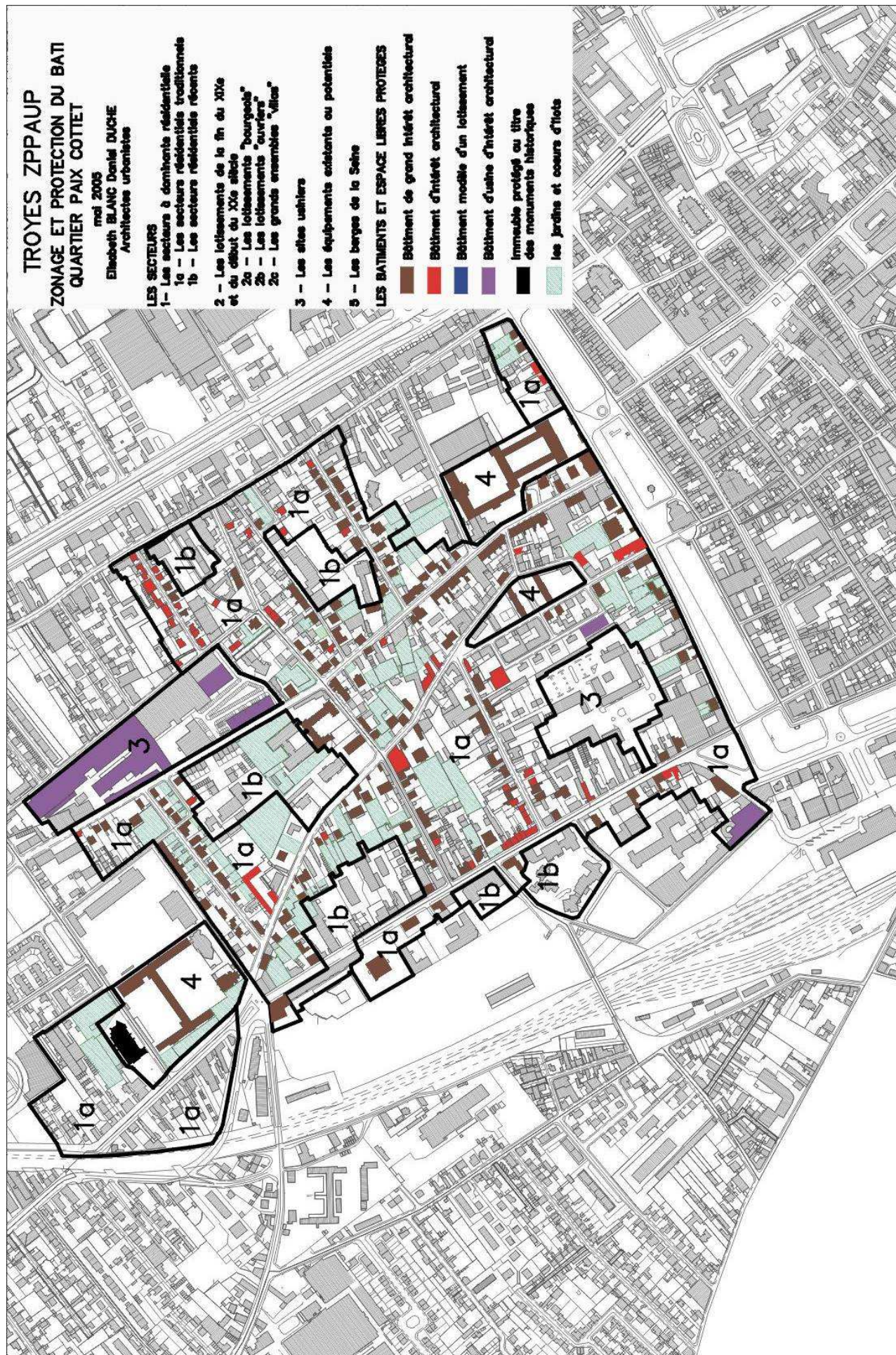


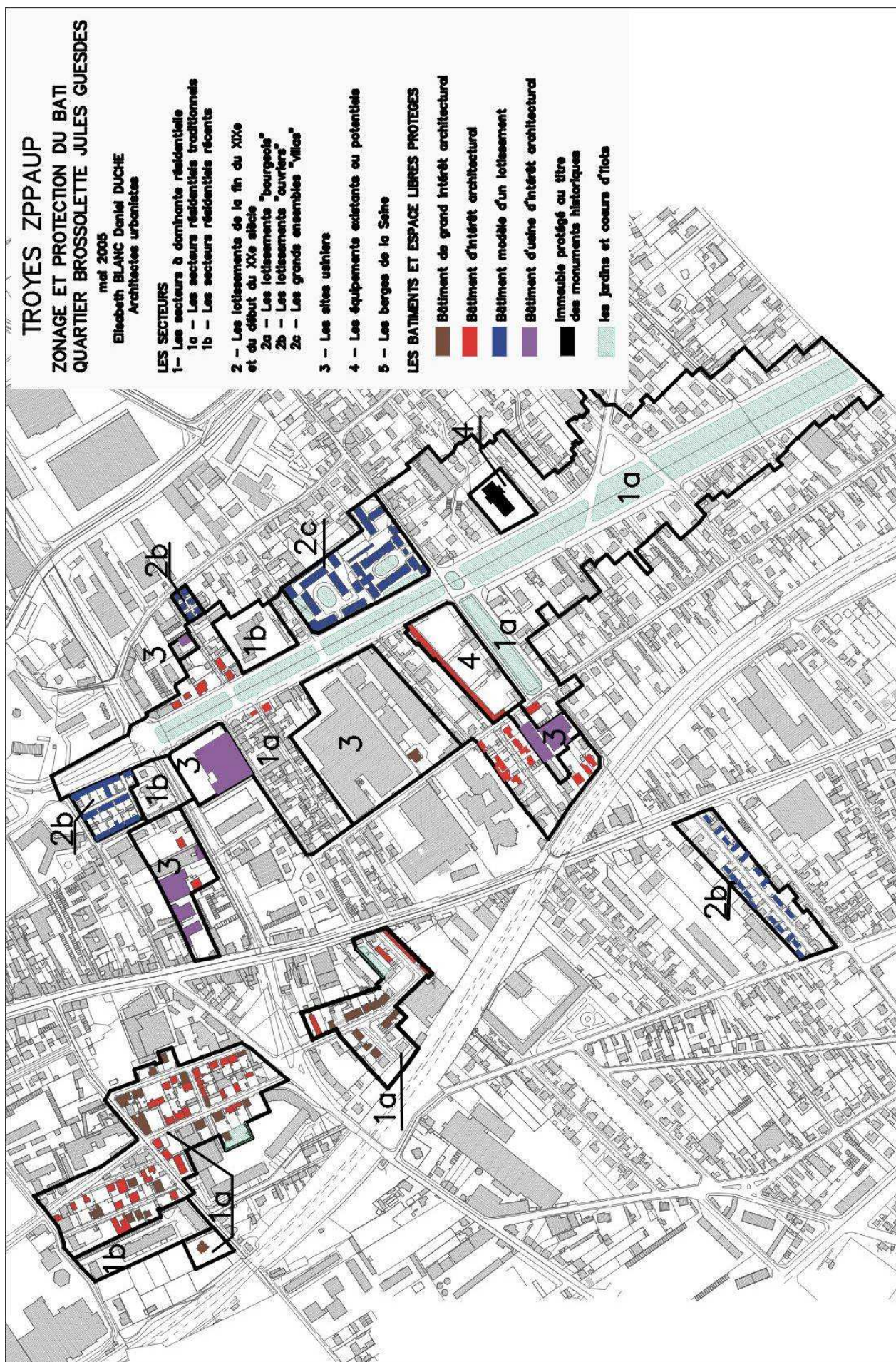












## SERVITUDE EL7

\*\*\*\*

## SERVITUDE D'ALIGNEMENT

\*\*\*\*

### I - GENERALITES

Servitudes d'alignement.

Code de la voirie routière : articles L. 112-1 à L. 112-7, R. 112-1 à R. 112-3 et R.141-1.

Circulaire n° 79-99 du 16 octobre 1979 (B. O.M.E. T. 79/47) relative à l'occupation du domaine public routier national (réglementation), modifiée et complétée par la circulaire du 19 juin 1980.

Code de l'urbanisme, article R. 123-32-1.

Circulaire n° 78-14 du 17 janvier 1978 relative aux emplacements réservés par les plans d'occupation des sols (chapitre 1er, Généralités, § 1.2.1 [4e]).

Circulaire n° 80-7 du 8 janvier 1980 du ministre de l'intérieur.

Ministère de l'intérieur (direction générale des collectivités locales).

Ministère de l'équipement, du logement, des transports et de la mer (direction des routes).

### II. - PROCEDURE D'INSTITUTION

Les plans d'alignement fixent la limite de séparation des voies publiques et des propriétés privées, portent attribution immédiate, dès leur publication, du sol des propriétés non bâties à la voie publique et frappent de servitude de reculement et d'interdiction de travaux confortatifs les propriétés bâties ou closes de murs (immeubles en saillie).

#### A. - PROCÉDURE

##### 1° Routes nationales

L'établissement d'un plan d'alignement n'est pas obligatoire pour les routes nationales.

Approbation après enquête publique préalable par arrêté motivé du préfet lorsque les conclusions du commissaire enquêteur ou de la commission d'enquête sont favorables, dans le cas contraire par décret en Conseil d'Etat (art. L. 123-6 du code de la voirie routière).

L'enquête préalable est effectuée dans les formes prévues aux articles R. 11-19 à R. 11-27 du code de l'expropriation. Le projet soumis à enquête comporte un extrait cadastral et un document d'arpentage.

Pour le plan d'alignement à l'intérieur des agglomérations, l'avis du conseil municipal doit être demandé à peine de nullité (art. L. 123-7 du code de la voirie routière et art. L. 2121-29 du code général des collectivités territoriales).

## **2° Routes départementales**

L'établissement d'un plan d'alignement n'est pas obligatoire pour les routes départementales.

Approbation par délibération du conseil général après enquête publique préalable effectuée dans les formes prévues aux articles R. 11-1 et suivants du code de l'expropriation.

L'avis du conseil municipal est requis pour les voies de traverses (art. L. 131-6 du code de la voirie routière et art. L. 2121-29 du code général des collectivités territoriales).

## **3° Voies communales**

Les communes ne sont plus tenues d'établir des plans d'alignement (loi du 22 juin 1989 publiant le code de la voirie routière).

Adoption du plan d'alignement par délibération du conseil municipal après enquête préalable effectuée dans les formes fixées par les articles R. 141-4 et suivants du code de la voirie routière.

La délibération doit être motivée lorsqu'elle passe outre aux observations présentées ou aux conclusions défavorables du commissaire enquêteur.

Le dossier soumis à enquête comprend : un projet comportant l'indication des limites existantes de la voie communale, les limites des parcelles riveraines, les bâtiments existants, le tracé et la définition des alignements projetés ; s'il y a lieu, une liste des propriétaires des parcelles comprises en tout ou en partie, à l'intérieur des alignements projetés.

L'enquête publique est obligatoire. Ainsi la largeur d'une voie ne peut être fixée par une simple délibération du conseil municipal (Conseil d'Etat, 24 janvier 1973, demoiselle Favre et dame Boineau: rec., p. 63 ; 4 mars 1977, veuve Péron).

Si le plan d'alignement (voies nationales, départementales ou communales) a pour effet de frapper d'une servitude de reculement un immeuble qui est inscrit sur l'inventaire supplémentaire des monuments historiques, ou compris dans le champ de visibilité d'un édifice classé ou inscrit, ou encore protégé soit au titre des articles 4, 9, 17 ou 28 de la loi du 2 mai 1930, soit au titre d'une zone de protection du patrimoine architectural et urbain, il ne peut être adopté qu'après avis de l'architecte des bâtiments de France. Cet avis est réputé délivré en l'absence de réponse dans un délai de 15 jours (art. 3 du décret n° 77-738 du 7 juillet 1977 relatif au permis de démolir).

La procédure de l'alignement est inapplicable pour l'ouverture des voies nouvelles (1). Il en est de même si l'alignement a pour conséquence de porter une atteinte grave à la propriété riveraine (Conseil d'Etat, 24 juillet 1987, commune de Sannat : rec. T., p. 1030), ou encore de rendre impossible ou malaisée l'utilisation de l'immeuble en raison notamment de son bouleversement intérieur (Conseil d'Etat, 9 décembre 1987, commune d'Aumerval : D.A. 1988, n° 83).

(1) L'alignement important de la voie est assimilé à l'ouverture d'une voie nouvelle (Conseil d'Etat, 15 février 1956, Montarnal rec. T., p. 780).



#### **4° Alignement et plan local d'urbanisme**

Un plan d'alignement et un document d'urbanisme, schéma de cohérence territoriale, plan local d'urbanisme ou carte communale, sont des documents totalement différents, dans leur nature comme dans leurs effets

- le document d'urbanisme ne peut en aucun cas modifier, par ses dispositions, le plan d'alignement qui ne peut être modifié que par la procédure qui lui est propre
- les alignements fixés par le document d'urbanisme n'ont aucun des effets du plan d'alignement, notamment en ce qui concerne l'attribution au domaine public du sol des propriétés concernées (voir le paragraphe " Effets de la servitude").

En revanche, dès lors qu'il existe un PLU opposable aux tiers, les dispositions du plan d'alignement, comme pour toute servitude, ne sont elles-mêmes opposables aux tiers que si elles ont été reportées au PLU dans l'annexe "Servitudes".

Dans le cas contraire, le plan d'alignement est inopposable (et non pas caduc), et peut être modifié par la commune selon la procédure qui lui est propre.

C'est le sens de l'article R. 123-32-1 du code de l'urbanisme, aux termes duquel "nonobstant les dispositions réglementaires relatives à l'alignement, les alignements nouveaux des voies et places résultant d'un plan local d'urbanisme rendu public ou approuvé, se substituent aux alignements résultant des plans généraux d'alignement applicables sur le même territoire".

Les alignements nouveaux résultant des plans locaux d'urbanisme peuvent être :

- soit ceux existant dans le plan d'alignement mais qui ne sont pas reportés tels quels au PLU. parce qu'on souhaite leur donner une plus grande portée, ce qu'interdit le champ d'application limité du plan d'alignement;
- soit ceux qui résultent uniquement des PLU sans avoir préalablement été portés au plan d'alignement, comme les tracés des voies nouvelles, dont les caractéristiques et la localisation sont déterminées avec une précision suffisante ; ils sont alors inscrits en emplacements réservés. Il en est de même pour les élargissements des voies existantes (art. L. 123-1 du code de l'urbanisme).

#### **B - INDEMNISATION**

L'établissement de ces servitudes ouvre aux propriétaires, à la date de la publication du plan approuvé, un droit à indemnité fixée à l'amiable, et représentative de la valeur du sol non bâti.

A défaut d'accord amiable, cette indemnité est fixée comme en matière d'expropriation (art. L. 112-2 du code de la voirie routière).

Le sol des parcelles qui cessent d'être bâties, pour quelque cause que ce soit, est attribué immédiatement à la voie avec indemnité réglée à l'amiable ou à défaut, comme en matière d'expropriation.

#### **C. - PUBLICITE**

Publication dans les formes habituelles des actes administratifs.

Dépôt du plan d'alignement dans les mairies intéressées où il est tenu à la disposition du public.

Publication en mairie de l'avis de dépôt du plan.

Le défaut de publication enlève tout effet au plan général d'alignement (1).

(1) Les plans définitivement adoptés après accomplissement des formalités, n'ont un caractère obligatoire qu'après publication, dans les formes habituelles de publication des actes administratifs (Conseil d'Etat, 2 juin 1976, époux Charpentier, req. no 97950). Une notification individuelle n'est pas nécessaire (Conseil d'Etat, 3 avril 1903, Bontemps : rec., p 295). 20 Droits résiduels du propriétaire

### **III. - EFFETS DE LA SERVITUDE**

#### **A. - PRÉROGATIVES DE LA PUISSANCE PUBLIQUE**

##### **1° Prérogatives exercées directement par la puissance publique**

Possibilité pour l'autorité chargée de la construction de la voie, lorsqu'une construction nouvelle est édifiée en bordure du domaine public routier, de visiter à tout moment le chantier, de procéder aux vérifications qu'elle juge utiles, et de se faire communiquer les documents techniques se rapportant à la réalisation des bâtiments pour s'assurer que l'alignement a été respecté. Ce droit de visite et de communication peut être exercé durant deux ans après achèvement des travaux (art. L. 112-7 du code de la voirie routière et L. 460-1 du code de l'urbanisme).

Possibilité pour l'administration, dans le cas de travaux confortatifs non autorisés, de poursuivre l'infraction en vue d'obtenir du tribunal administratif, suivant les circonstances de l'affaire, l'arrêt immédiat des travaux ou l'enlèvement des ouvrages réalisés.

##### **2° Obligations de faire imposées aux propriétaires**

Néant.

#### **B. - LIMITATIONS AU DROIT D'UTILISER LE SOL**

##### **1° Obligations passives**

La décision de l'autorité compétente approuvant le plan d'alignement est attributive de propriété uniquement en ce qui concerne les terrains privés non bâtis, ni clos de murs.

S'agissant des terrains bâtis ou clos par des murs, les propriétaires sont soumis à des obligations de ne pas faire.

Interdiction pour le propriétaire d'un terrain bâti de procéder, sur la partie frappée d'alignement, à l'édification de toute construction nouvelle, qu'il s'agisse de bâtiments neufs remplaçant des constructions existantes, de bâtiments complémentaires ou d'une surélévation (*servitude non aedificandi*).

Interdiction pour le propriétaire d'un terrain bâti de procéder, sur le bâtiment frappé d'alignement, à des travaux confortatifs tels que renforcement des murs, établissement de dispositifs de soutien, substitution d'aménagements neufs à des dispositifs vétustes, application d'enduits destinés à maintenir les murs en parfait état, etc. (*servitude non confortandi*).

##### **2° Droits résiduels du propriétaire**

Possibilité pour le propriétaire riverain d'une voie publique dont la propriété est frappée d'alignement, de procéder à des travaux d'entretien courant, mais

obligation avant d'effectuer tous travaux de demander l'autorisation à l'administration. Cette autorisation, valable un an pour tous les travaux énumérés, est délivrée sous forme d'arrêté préfectoral pour les routes nationales et départementales, et d'arrêté du maire pour les voies communales.

Le silence de l'administration ne saurait valoir accord tacite.

## SERVITUDE I3

\*\*\*\*

### SERVITUDE RELATIVE A L'ETABLISSEMENT ET A L'EXPLOITATION DES CANALISATIONS DE TRANSPORT DE GAZ

\*\*\*\*

#### I. - GÉNÉRALITES

Article 12 de la loi du 15 juin 1906 sur les distributions d'énergie, modifié par la loi du 4 juillet 1935, les décrets-lois du 17 juin et 12 novembre 1938, l'ordonnance du 23 octobre 1958 et les décrets du 6 octobre 1967.

Loi n° 46-628 du 8 avril 1946 modifiée sur la nationalisation de l'électricité et du gaz et notamment sont article 35.

Ordonnance n° 58-997 du 23 octobre 1958 (article 60) portant réforme des règles relatives à l'expropriation pour cause d'utilité publique, modifiée et complétée par de nombreux textes législatifs.

Décret n° 64-81 du 23 janvier 1964 portant règlement d'administration publique en ce qui concerne le régime des transports de gaz combustibles.

Décret n° 67-886 du 6 octobre 1967 sur les conventions amiables et confiant au juge de l'expropriation la détermination des indemnités dues pour imposition des servitudes.

Arrêté ministériel du 11 mai 1970 modifié par les arrêtés du 3 août 1997 et du 3 mars 1980 portant règlement de sécurité des ouvrages de transport de gaz combustibles par canalisations.

Décret n° 70-492 du 11 juin 1970 modifié par le décret n° 85-1109 du 15 octobre 1985 portant règlement d'administration publique pour l'application de l'article 35, modifié, de la loi du 8 avril 1946 concernant la procédure de déclaration d'utilité publique des travaux d'électricité et de gaz qui ne nécessitent que l'établissement des servitudes, ainsi que les conditions d'établissement lesdites servitudes.

Décret n° 85-1108 du 15 octobre 1985 portant règlement d'administration publique en ce qui concerne le régime des transports de gaz combustibles par canalisations.

Ministère de l'industrie et de l'aménagement du territoire (direction du Gaz, de l'Electricité et du Charbon).

#### II. - PROCÉDURE D'INSTITUTION

##### A. - PROCEDURE

Conformément à l'article 13 du décret n° 70-492 du 11 juin 1970, des accords amiables sont recherchés avec les propriétaires concernés par le projet de pose d'une canalisation.

Des conventions de servitudes sont signées entre Gaz de France et les propriétaires.

La conclusion de ces accords (qui représentent en Normandie 99% du nombre total des propriétaires) peut intervenir soit avant, soit après la déclaration d'utilité publique des travaux à exécuter.

A défaut d'accord amiable, le Gaz de France, après déclaration d'utilité publique du projet, adresse au Préfet une demande comportant outre les plans, les renseignements nécessaires sur la nature et l'étendue des servitudes.

Le Préfet, par arrêté, prescrit une enquête et désigne un Commissaire Enquêteur.

Notification des travaux projetés est faite aux propriétaires.

Les observations sont consignées par les intéressés sur le registre d'enquête (ouvert au lieu où siège par le Commissaire Enquêteur) ou adressées par écrit, soit au Maire qui les joint au registre, soit au Commissaire Enquêteur.

A l'expiration d'un délai de huitaine, le registre d'enquête est clos et signé par le Maire puis transmis au Commissaire Enquêteur qui donne son avis motivé et dresse le procès-verbal de l'opération après avoir entendu toute personne qu'il juge susceptible de l'éclairer.

Les servitudes légales sont instituées par arrêté préfectoral.

#### **B - INDEMNISATION DES PROPRIETAIRES**

Ne peut donner lieu à indemnité que la création d'un préjudice qui résulterait des conséquences certaines, directes et immédiates des charges imposées par la loi aux propriétaires privées.

#### **C - INDEMNISATION DES EXPLOITANTS**

Les dommages causés aux terrains et aux cultures lors de l'exécution des travaux de pose, sont réglés à l'amiable et déterminés, soit par application de barèmes établis avec le concours des Chambres d'Agriculture, soit à dire d'expert.

#### **D - CONTESTATIONS**

Les contestations relatives au montant des indemnités qui pourraient être dues en raison des servitudes sont soumises au juge de l'expropriation.

#### **E - PUBLICITE**

Publication à la Conservation des Hypothèques de la situation des biens, **des servitudes conventionnelles ou imposées** et ce à la diligence du Gaz de France.

#### **F - TRAVAUX A PROXIMITE DES CANALISATIONS DE TRANSPORT DE GAZ**

Les dispositions du décret n° 91-1147 du 14 octobre 1991 s'appliquent aux travaux effectués à proximité des ouvrages souterrains, aériens ou subaquatiques de transport ou de distribution.

**Titre II** : Mesure à prendre lors de l'élaboration de projets de travaux demande de renseignements.

Article 4 - Toute personne physique ou morale de droit public ou de droit privé, qui envisage la réalisation sur le territoire d'une commune doit, au stage de l'élaboration du projet, se renseigner auprès de la mairie de cette commune sur l'existence et les zones d'implantation éventuelles des ouvrages définis à l'article 1er.

Une demande de renseignements doit être adressée à chacun des exploitants d'ouvrages qui ont communiqué leur adresse à la mairie, dès lors que les travaux envisagés se situent dans la zone définie par le plan établi.

Cette demande doit être faite par le maître de l'ouvrage, lorsqu'il en existe un, au moyen d'un imprimé conforme au modèle déterminé par un arrêté conjoint des ministres contresignataires du présent décret.

**Titre III** - Mesures à prendre préalablement à l'exécution des travaux déclaration d'intention de commencement de travaux.

Article 7 - Les entreprises, y compris les entreprises de sous traitantes ou membres d'un groupement d'entreprise, chargées de l'exécution de travaux, doivent adresser une déclaration d'intention de commencement de travaux à chaque exploitant d'ouvrage concerné par les travaux.

Cette déclaration, qui est établie sur un imprimé, doit être reçue par les exploitants d'ouvrages dix jours au moins, jours fériés non compris, avant la date de début des travaux.

Lorsque les travaux sont exécutés par un particulier, il lui appartient d'effectuer cette déclaration.

Les dispositions de cet arrêté s'appliquent aux travaux à réaliser tant dans le domaine privé que dans le domaine public.

### **III. - EFFETS DE LA SERVITUDE**

Ces servitudes permettent d'établir à demeure, d'exploiter et d'entretenir les ouvrages projetés dans des terrains non bâtis qui ne sont pas fermés de murs ou autres clôtures équivalentes.

#### **A - CES SERVITUDES ACCORDENT A GAZ DE FRANCE ET A TOUTE PERSONNE MANDATEE PAR LUI, LE DROIT :**

- d'établir à demeure une (ou plusieurs canalisations) dans une bande de terrain dont la largeur est définie dans la convention.

La largeur de la bande de servitudes varie suivant les ouvrages Elle est généralement comprise entre 4 et 10 mètres. Le diamètre de la canalisation à poser constitue le critère principal permettant de définir la largeur de ladite bande ;

- de pénétrer sur les parcelles désignées dans la convention et d'y exécuter tous les travaux nécessaires à la construction, la surveillance et éventuellement l'entretien, le renforcement, la réparation, l'enlèvement de tout ou partie de la (ou des canalisations) et des ouvrages accessoires ;

- d'établir en limite des parcelles cadastrales, les bornes ou balises de repérage ou les ouvrages de moins de un mètre carré de surface nécessaire au fonctionnement de la ou des canalisations. Si ultérieurement, à la suite d'un remembrement ou de toute autre chose, les limites venaient à être modifiées, le Gaz de France s'engage à la 1ère réquisition du propriétaire, à déplacer, sans frais pour ce dernier les dits ouvrages et bornes et à les placer sur les nouvelles limites ;

- de procéder aux enlèvements de toutes plantations, aux abattages ou dessouchages des arbres ou arbustes nécessaires à l'exécution ou à l'entretien des

ouvrages. Le propriétaire disposant en toute priorité des arbres abattus, toutefois, si le propriétaire ne désire pas conserver les arbres abattus, l'enlèvement sera fait par le Gaz de France.

**B - OBLIGATIONS DE “ FAIRE ”, ACCEPTEES PAR LES PROPRIETAIRES QUI S’ENGAGENT :**

- en cas de mutation, à titre gratuit ou onéreux de l'une ou plusieurs parcelles considérées, à dénoncer au nouvel ayant droit les servitudes dont elles sont grevées par les conventions, en obligeant ledit ayant-droit à la respecter en leur lieu et place ;

- en cas de changement d'exploitant de l'une ou plusieurs des parcelles, à lui dénoncer les servitudes spécifiées en l'obligeant à les respecter.

**C - LIMITATION AU DROIT D'UTILISER LE SOL - LES PROPRIETAIRES S’ENGAGENT :**

- à ne procéder, sauf accord préalable du Gaz de France, dans la bande de servitudes, à aucune modification de profil de terrain, construction, plantation d'arbres, ni à aucune façon culturale descendant (en principe) à plus de 0,40 mètre de profondeur ;

- à s'abstenir de tout acte de nature à nuire au bon fonctionnement, à l'entretien et à la conservation des ouvrages.

**D - DROITS RESIDUELS DES PROPRIETAIRES :**

- les propriétaires conservent la pleine propriété des terrains grevés de servitudes dans les conditions qui précèdent.

**Indemnisation des exploitants (ou des propriétaires s'ils exploitent eux-mêmes).**

Le montant des dommages causés aux terrains et aux cultures à la suite des travaux de pose est déterminé, soit par application de barème établis avec le concours des chambres d'Agriculture soit à dire d'expert. En fait, les canalisations de gaz une fois posées n'entraînent pratiquement aucun dommage permanent en dehors d'un droit de surveillance dont dispose le transporteur ou le distributeur.

## SERVITUDE I4

\*\*\*\*

### SERVITUDE RELATIVE A L'ETABLISSEMENT DES CANALISATIONS ELECTRIQUES

\*\*\*\*

#### I - GENERALITES

Servitudes relatives à l'établissement des canalisations électriques (ouvrages du réseau d'alimentation générale et des réseaux de distribution publique).

Servitudes d'ancrage, d'appui, de passage, d'élagage et d'abattage d'arbres.

Loi du 15 JUIN 1906, article 12, modifiée par les lois du 13 JUILLET 1925 (article 298), et du 4 JUILLET 1935, les décrets du 27 DECEMBRE 1925, 17 JUIN et 12 NOVEMBRE 1938 et décret n°67-885 du 6 OCTOBRE 1967.

Article 35 de la loi n°46-628 du 8 AVRIL 1946 sur la nationalisation de l'électricité et du gaz.

Ordonnance n 58-997 du 23 OCTOBRE 1958 (article 60) relative à l'expropriation portant modification de l'article 35 de la loi du 8 AVRIL 1946.

Décret n°67-886 du 6 OCTOBRE 1967 sur les conventions amiables portant reconnaissance des servitudes de l'article 12 de la loi du 15 JUIN 1906 et confiant au juge de l'expropriation la détermination des indemnités dues pour imposition des servitudes.

Décret n°93-629 du 25 mars 1993 modifiant le décret du 11 juin 1970 pris pour, l'application de l'article 35 modifié de la loi n°46-628 du 8 avril 1946 concernant la procédure de déclaration d'utilité publique des travaux d'électricité et de gaz qui ne nécessitent que l'établissement de servitudes ainsi que les conditions d'établissement des dites servitudes.

#### II - PROCEDURE D'INSTITUTION

##### A - PROCEDURE

Les servitudes d'ancrage, d'appui, de passage, d'élagage et d'abattage d'arbres bénéficient :

- aux travaux déclarés d'utilité publique (article 35 de la loi du 8 AVRIL 1946)
- aux lignes placées, sous le régime de la concession ou de la régie, réalisées avec le concours financier de l'Etat, des Départements, des Communes ou Syndicats de Communes (article 298 de la loi du 13 juillet 1925), et non déclarées d'utilité publique.

La déclaration d'utilité publique des ouvrages d'électricité en vue de l'exercice des servitudes sans recours à l'expropriation est obtenue conformément aux dispositions du décret 93.629 du 25 mars 1993 susvisé.

Le demandeur, après avoir eu connaissance des observations présentées au cours de l'enquête, arrête définitivement son projet, lequel est transmis avec l'ensemble du



dossier au Préfet, qui institue par arrêté les servitudes que le demandeur est autorisé à exercer après accomplissement des formalités de publicité mentionnées à l'article 18 du décret du 11 juin 1970 et visées ci-dessous en C. La circulaire du 24 juin 1970 reste applicable en son titre II sur l'établissement des servitudes.

Par ailleurs, une convention peut être passée entre le concessionnaire et le propriétaire ayant pour objet la reconnaissance desdites servitudes. Cette convention remplace les formalités mentionnées ci-dessus et produit les mêmes effets que l'arrêté préfectoral (décret du 6 octobre 1967, article 1).

## **B - INDEMNISATION**

Les indemnités, dues à raison des servitudes, sont prévues par la loi du 15 JUIN 1906 en son article 12. Elles sont dues en réparation du préjudice résultant directement de l'exercice des servitudes.

Le préjudice, purement éventuel et non évaluable en argent ne peut motiver l'allocation de dommages et intérêts, mais le préjudice futur, conséquence certaine et directe de l'état actuel des choses, peut donner lieu à indemnisation.

Dans le domaine agricole, l'indemnisation des exploitants agricoles et des propriétaires résulte de conventions intervenues en Electricité de France et l'Assemblée permanente des Chambres d'Agriculture et rendues applicables par les commissions régionales instituées à cet effet.

En cas de litige l'indemnité est fixé par le Juge de l'expropriation conformément aux dispositions des articles 2 et 3 du décret du 6 Octobre 1967 (article 20 du décret du 11 Juin 1970)

Ces indemnités sont à la charge du maître d'ouvrage de la ligne. Leurs modalités de versement sont fixées par l'article 20 du décret du 11 Juin 1970.

Les indemnités dont il est fait état ne concernent pas la réparation des dommages survenus à l'occasion des travaux et qui doivent être réparés comme dommages de travaux publics.

## **C - PUBLICITE**

Affichage en Mairie de chacune des communes intéressées, de l'arrêté instituant les servitudes.

Notification au demandeur de l'arrêté instituant les servitudes.

Notification dudit arrêté par les Maires intéressés ou par le demandeur, à chaque propriétaire et exploitant pourvu d'un titre régulier d'occupation et concernés par les servitudes.

## **III - EFFETS DE LA SERVITUDE I4 :**

### **A - PREROGATIVES DE LA PUISSANCE PUBLIQUE**

#### **1° Prerogatives exercées directement par la puissance publique**

Droit pour le bénéficiaire d'établir à demeure des supports et ancrages pour conducteurs aériens d'électricité, soit à l'extérieur des murs ou façades donnant sur la voie publique, sur les toits et terrasses des bâtiments, à condition qu'on y puisse

accéder par l'extérieur, sous les conditions de sécurité prescrites par les règlements administratifs (servitudes d'ancrage).

Droit pour le bénéficiaire, de faire passer les conducteurs d'électricité au-dessus des propriétés sous les mêmes conditions que ci-dessus, peu importe que les propriétés soient ou non closes ou bâties (servitudes de surplomb).

Droit pour le bénéficiaire, d'établir à demeure des canalisations souterraines ou des supports pour les conducteurs aériens sur des terrains privés non bâtis qui ne sont pas fermés de murs ou autres clôtures équivalentes (servitudes d'implantation). Lorsqu'il y a application du décret du 27 DECEMBRE 1925, les supports sont placés autant que possible sur les limites des propriétés ou des clôtures.

Droit pour le bénéficiaire de couper les arbres et les branches qui se trouvent à proximité des conducteurs aériens d'électricité, gênent leur pose ou pourraient, par leur mouvement ou leur chute, occasionner des courts-circuits ou des avaries aux ouvrages.

## **2° Obligations de faire imposées au propriétaire**

NEANT

## **B - LIMITATIONS D'UTILISER LE SOL**

### **1° Obligations passives**

Obligation pour les propriétaires de réserver le libre passage et l'accès aux agents de l'entreprise exploitante pour la pose, l'entretien et la surveillance des installations. Ce droit de passage ne doit être exercé qu'en cas de nécessité et à des heures normales et après en avoir prévenu les intéressés, dans toute la mesure du possible et s'il est nécessaire d'accéder sur des toits ou terrasses.

### **2° Droits résiduels du propriétaire**

Les propriétaires dont les immeubles sont grevés de servitudes d'appui sur les toits ou terrasses ou de servitudes d'implantation ou de surplomb conservent le droit de se clore ou de bâtir ; ils doivent toutefois un mois avant d'entreprendre l'un de ces travaux, prévenir par lettre recommandée, l'entreprise exploitante.

Les règles déterminant les distances à respecter entre les ouvrages et toute construction sont indiquées dans l'arrêté interministériel du 2 AVRIL 1991 fixant les conditions techniques auxquelles doivent satisfaire les distributions d'énergie électrique.

Les travaux à proximité de ces ouvrages sont réglementés par le décret n° 65-48 du 8 JANVIER 1965, le décret n° 91-1147 du 14 octobre 1991 relatif à l'exécution des travaux à proximité de certains ouvrages souterrains, aériens ou subaquatiques de transport ou de distribution et par arrêté du 16 novembre 1994 portant application des articles 3,4,7 et 8 du décret susvisé de 1991.

Tout projet de construction à proximité des ouvrages existants repris ci-dessous, doit être adressé aux exploitants conformément aux dispositions du décret n° 91-1147 du 14 octobre 1991 et à l'arrêté d'application du 16 novembre 1994.

## SERVITUDE PT2

\*\*\*\*

### SERVITUDE RELATIVE AUX TRANSMISSIONS RADIOELECTRIQUES CONCERNANT LA PROTECTION CONTRE LES OBSTACLES DES CENTRES D'EMISSION ET DE RECEPTION EXPLOITES PAR L'ETAT

\*\*\*\*

#### I. - GÉNÉRALITÉS

Servitudes relatives aux transmissions radioélectriques concernant la protection contre les obstacles des centres d'émission et de réception exploités par l'Etat.

Code des postes et télécommunications, articles L. 54 à L. 56, R. 21 à R. 26 et R. 39.

Premier ministre.

Ministère de l'Economie, des Finances et de l'Industrie.

Ministère de l'Equipeement, du Transport et du Logement.

Ministère de la défense.

Ministère de l'intérieur.

Ministère chargé des transports (direction générale de l'aviation civile [services des bases aériennes], direction de la météorologie nationale, direction générale de la marine marchande, direction des ports et de la navigation maritimes, services des phares et balises).

#### II. - PROCÉDURE D'INSTITUTION

##### A. - PROCÉDURE

Servitudes instituées par un décret particulier à chaque centre, soumis au contreseing du ministre dont les services exploitent le centre et du Ministre chargé de l'Equipeement. Ce décret auquel est joint le plan des servitudes intervient après consultation des administrations concernées, enquête publique dans les communes intéressées et transmission de l'ensemble de dossier d'enquête à l'Agence Nationale des Fréquence.

L'accord préalable du ministre chargé de l'industrie et du ministre chargé de l'agriculture et de la foret est requis dans tous les cas. Si l'accord entre les ministres n'intervient pas, il est statué par décret en Conseil d'Etat (art. 25 du code des postes et des télécommunications).

Les servitudes instituées par décret sont modifiées selon la procédure déterminée ci-dessus lorsque la modification projetée entraîne un changement d'assiette de la servitude ou son aggravation. Elles sont réduites ou supprimées par décret sans qu'il y ait lieu de procéder à l'enquête (art. R. 25 du code des postes et des télécommunications).

Le plan des servitudes détermine, autour des centres d'émission et de réception dont les limites sont définies conformément au deuxième alinéa de l'article R. 22 du code des postes et télécommunications ou entre des centres assurant une liaison radioélectrique sur ondes de fréquence supérieure à 30 MHz, différentes zones possibles de servitudes.

**a) Autour des centres émetteurs et récepteurs et autour des stations de radiorepérage et de radionavigation, d'émission et de réception**

(Art. R. 21 et R. 22 du code des postes et des télécommunications)

**Zone primaire de dégagement**

Distance maximale de 200 mètres (à partir des limites du centre), pour les différents centres à l'exclusion des installations radiogoniométriques ou de sécurité aéronautique pour lesquelles la distance maximale peut être portée à 400 mètres.

**Zone secondaire de dégagement**

D'une couverture de quelques degrés à 3600 autour des stations de radiorepérage et de radionavigation et sur une distance maximale de 5 000 mètres entre les limites du centre et le périmètre du secteur.

Distance maximale de 2000m (à partir des limites du centre) pour les autres centres.

**b) Entre deux centres assurant une liaison radioélectrique par ondes de fréquence supérieure à 30 MHz**

(Art. R. 23 du code des postes et des télécommunications)

**Zone spéciale de dégagement**

D'une largeur approximative de 500 mètres compte tenu de la largeur du faisceau hertzien proprement dit estimée dans la plupart des cas à 400 mètres et de deux zones latérales de **50 mètres**.

**B. - INDEMNISATION**

Possible Si le rétablissement des liaisons cause aux propriétés et aux ouvrages un dommage direct matériel et actuel (art. L. 56 du code des postes et des télécommunications). La demande d'indemnité doit être faite dans le délai d'un an du jour de la notification des mesures imposées. A défaut d'accord amiable, les contestations relatives à cette indemnité sont de la compétence du tribunal administratif (art. L. 56 du code des postes et des télécommunications) (1).

**C. - PUBLICITÉ**

Publication des décrets au **Journal officiel** de la République française.

Publication au fichier du ministère des postes, des télécommunications et de l'espace (instruction du 21 juin 1961, n° 40) qui alimente le fichier mis à la disposition des préfets, des directeurs départementaux de l'équipement, des directeurs interdépartementaux de l'industrie.

Notification par les maires aux intéressés des mesures qui leur sont imposées.

**III. - EFFETS DE LA SERVITUDE**

**A. - PRÉROGATIVES DE LA PUISSANCE PUBLIQUE**

### **1° Prérogatives exercées directement par la puissance publique**

Droit pour l'administration de procéder à l'expropriation des immeubles par nature pour lesquels aucun accord amiable n'est intervenu quant à leur modification ou à leur suppression, et ce dans toutes les zones et le secteur de dégagement.

### **2° Obligations de faire imposées au propriétaire**

#### ***Au cours de l'enquête publique***

Les propriétaires sont tenus, dans les communes désignées par arrêté du préfet, de laisser pénétrer les agents de l'administration chargés de la préparation du dossier d'enquête dans les propriétés non closes de murs ou de clôtures équivalentes (art. R. 25 du code des postes et des télécommunications).

#### ***Dans les zones et dans le secteur de dégagement***

Obligation pour les propriétaires, dans toutes les zones et dans le secteur de dégagement, de procéder Si nécessaire à la modification ou à la suppression des bâtiments constituant des immeubles par nature, aux termes des articles 518 et 519 du code civil.

Obligation pour les propriétaires, dans la zone primaire de dégagement, de procéder Si nécessaire à la suppression des excavations artificielles, des ouvrages métalliques fixes ou mobiles, des étendues d'eau ou de liquide de toute nature.

## **B. - LIMITATIONS AU DROIT D'UTILISER LE SOL**

### **1° Obligations passives**

Interdiction, dans la zone primaire, de créer des excavations artificielles (pour les stations de sécurité aéronautique), de créer tout ouvrage métallique fixe ou mobile, des étendues d'eau ou de liquide de toute nature ayant pour résultat de perturber le fonctionnement du centre (pour les stations de sécurité aéronautique et les centres radiogoniométriques).

Limitation, dans les zones primaires et secondaires et dans les secteurs de dégagement, de la hauteur des obstacles. En général le décret propre à chaque centre renvoie aux cotes fixées par le plan qui lui est annexé.

Interdiction, dans la zone spéciale de dégagement, de créer des constructions ou des obstacles au-dessus d'une ligne droite située à 10 mètres au-dessous de celle joignant les aériens d'émission ou de réception sans, cependant, que la limitation de hauteur imposée puisse être inférieure à 25 mètres (art. R. 23 du code des postes et des télécommunications).

### **2° Droits résiduels du propriétaire**

Droit pour les propriétaires de créer, dans toutes les zones de servitudes et dans les secteurs de dégagement, des obstacles fixes ou mobiles dépassant la cote fixée par le décret des servitudes, à condition d'en avoir obtenu l'autorisation du ministre qui exploite ou contrôle le centre.

Droit pour les propriétaires dont les immeubles soumis à l'obligation de modification des installations préexistantes ont été expropriés à défaut d'accord amiable de faire état d'un droit de préemption, Si l'administration procède à la vente de ces immeubles aménagés (art. L. 55 du code des postes et des télécommunications).

(1)N'ouvre pas droit à indemnité l'institution d'une servitude de protection des télécommunications radioélectriques entraînant l'inconstructibilité d'un terrain (Conseil d'Etat, 17 octobre 1980, époux Pascal C.J.E.G. 1980, p. 161).

RÉPUBLIQUE FRANÇAISE

Ministère de l'intérieur

Décret du 18 MARS 2013

Application certifiée conforme  
fixant l'étendue des zones et les servitudes applicables au voisinage de centres  
radioélectriques pour la protection des réceptions radioélectriques contre les perturbations  
électromagnétiques  
Pour le Secrétaire Général du Gouvernement



Emmanuel BEAUMONT  
INTG1303230D

Le Premier ministre,

Sur le rapport du ministre de l'intérieur,

Vu le code des postes et des communications électroniques, articles L.57 à L.62 et L.64 et articles R.27 à R.38 instituant des servitudes et obligations pour la protection des réceptions radioélectriques contre les perturbations électromagnétiques ;

Vu l'arrêté du 21 août 1953 établissant la liste et les caractéristiques du matériel électrique dont la mise en service, la modification ou la transformation sont soumises à autorisation préalable dans les zones de garde radioélectriques ;

Vu l'arrêté du 16 mars 1962 donnant la liste et les caractéristiques des installations électriques dont la mise en exploitation sur l'ensemble du territoire est soumise à autorisation préalable ;

Vu l'arrêté du 22 octobre 2010 classant en 2<sup>ème</sup> catégorie les centres de :

- TROYES (Aube, n° ANFR : 010 014 0001), AUXON (Aube, n° ANFR : 010 014 0054), ESTISSAC (Aube, n° ANFR : 010 014 0055), ARCONVILLE (Aube, n° ANFR : 010 014 0056), ROMILLY-SUR-SEINE (Aube, n° ANFR : 010 014 0057), VERRIERES (Aube, n° ANFR : 010 014 0058), NEUVILLE-SUR-SEINE (Aube, n° ANFR : 010 014 0059), TROYES (Aube, n° ANFR : 010 014 0060), LES RICEYS (Aube, n° ANFR : 010 014 0061), LE CHENE (Aube, n° ANFR : 010 014 0062), MONTGUEUX (Aube, n° ANFR : 010 014 0063) ;

Vu les avis de l'agence nationale des fréquences en date du 14 septembre 2012,

## **Décrète :**

### **Article 1er**

Sont approuvés les plans ci-joints, fixant les limites de la zone de protection et de la zone de garde, instituées autour de chacun des centres radioélectriques de :

TROYES (Aube, n° ANFR : 010 014 0001), AUXON (Aube, n° ANFR : 010 014 0054), ESTISSAC (Aube, n° ANFR : 010 014 0055), ARCONVILLE (Aube, n° ANFR : 010 014 0056), ROMILLY-SUR-SEINE (Aube, n° ANFR : 010 014 0057), VERRIERES (Aube, n° ANFR : 010 014 0058), NEUVILLE-SUR-SEINE (Aube, n° ANFR : 010 014 0059), TROYES (Aube, n° ANFR : 010 014 0060), LES RICEYS (Aube, n° ANFR : 010 014 0061), LE CHENE (Aube, n° ANFR : 010 014 0062), MONTGUEUX (Aube, n° ANFR : 010 014 0063),

### **Article 2**

La zone de protection est définie par le tracé en BLEU, la zone de garde est définie par le tracé en JAUNE.

Les servitudes applicables à ces zones sont celles fixées par l'article R 30 du code des postes et des communications électroniques.

Dans la zone de protection radioélectrique, il est interdit aux propriétaires ou usagers d'installations électriques de produire ou de propager des perturbations se plaçant dans la gamme d'ondes radioélectriques reçues par le centre et présentant pour les appareils du centre un degré de gravité supérieur à la valeur compatible avec l'exploitation du centre.

Dans la zone de garde radioélectrique, il est interdit de mettre en service du matériel électrique susceptible de perturber les réceptions radioélectriques du centre ou d'apporter des modifications à ce matériel, sans l'autorisation du ministre de l'intérieur.

### **Article 3**

Les dispositions du décret du 10 mars 1961 fixant les limites de la zone de protection instituée autour de chacun des centres radioélectriques du ministère de l'intérieur des préfectures de BAR-LE-DUC, CHALONS-SUR-MARNE, CHAUMONT, COLMAR, EPINAL, METZ, MEZIERES, NANCY, TROYES, et STRASBOURG sont abrogées en ce qui concerne la Préfecture de TROYES, (Aube, n° ANFR : 010 014 0001).



#### **Article 4**

**Le ministre de l'intérieur et le ministre du redressement productif sont chargés, chacun en ce qui le concerne, de l'exécution du présent décret, qui sera publié au *Journal officiel* de la République française.**

**Fait le 18 MARS 2013**

**Jean-Marc AYRAULT**

**Par le Premier ministre :  
Le ministre de l'intérieur**

**Manuel VALLS**

**Le ministre du redressement productif**

**Arnaud MONTEBOURG**



MINISTÈRE DE L'INTÉRIEUR

*Secrétariat Général*

DIRECTION DES SYSTÈMES D'INFORMATION ET DE COMMUNICATION

*Cellule d'Ingénierie et de Servitudes  
Section Sites et Servitudes*

### MEMOIRE EXPLICATIF

Concernant le projet d'établissement de servitudes radioélectriques contre les obstacles au bénéfice du centre de :

**MONTGUEUX/LE MOULIN BRULE (Aube), n° ANFR : 010 014 0063**

Dossier	Commentaires
<p>1 – <u>Emplacement du centre.</u></p> <p>Département de l'Aube Commune de MONTGUEUX Lieu dit LE MOULIN BRULE Coordonnées géographiques Longitude : 003°E58'08.90" Latitude : 48°N18'13.78" Altitude : 267 mètres NGF</p>	<p>Les coordonnées géographiques sont exprimées en degrés, minutes et secondes (WGS84). La longitude est comptée à partir du méridien origine de Greenwich.</p>
<p>2 – <u>Nature du centre.</u></p>	<p>Station de terre du ministère de l'intérieur.</p>
<p>3 – <u>Rappel des textes établissant les servitudes.</u></p> <p>Les servitudes qui font l'objet du présent projet seront établies conformément aux dispositions du code des postes et des communications électroniques (art. L 54 à L 56 et art. R 21 à R 26).</p>	
<p>4 – <u>Etendue et nature des servitudes projetées.</u></p> <p>4a – Limites des zones de dégagement.</p> <p>Il sera créé autour du centre :</p> <p>- une zone primaire de 200 mètres.</p>	<p>Les limites de ces zones sont figurées sur les plans joints :</p> <p>- en rouge pour la zone primaire</p>

Dossier	Commentaires
<p>4b – Limite de cote des obstacles fixes ou mobiles dans les zones de dégagement.</p> <p>Dans les zones de dégagement, il sera interdit, sauf autorisation du ministre de l'intérieur, de créer des obstacles fixes ou mobiles dont la partie la plus haute excède les cotes définies ci-après :</p> <p>- hauteur maximale autorisée dans la zone primaire de dégagement : 10 mètres hors-sol.</p> <p>4c- Etendues boisées.</p> <p>5 – <u>Obstacles existant dans les zones de servitudes envisagées.</u></p>	<p>Service à consulter seulement pour demande de dérogation :</p> <p style="text-align: center;">MONSIEUR LE PREFET DE LA ZONE DE DEFENSE EST S.Z.S.I.C. ESPACE RIBERPRAY B.P. 51064 57036 METZ CEDEX</p> <p><u>Tél.</u> : 03 87 16 10 00</p> <p>Pas de déboisement envisagé.</p> <p>Néant à la connaissance du demandeur.</p>



Liberté • Égalité • Fraternité  
RÉPUBLIQUE FRANÇAISE

MINISTÈRE DE L'INTÉRIEUR

Secrétariat Général

DIRECTION DES SYSTÈMES D'INFORMATION ET DE COMMUNICATION

Cellule d'Ingénierie et de Servitudes  
Section Sites et Servitudes

### MEMOIRE EXPLICATIF

Concernant le projet d'établissement de servitudes radioélectriques contre les obstacles au bénéfice du faisceau hertzien :

De MONTGUEUX/LE MOULIN BRULE (Aube), n° ANFR : 010 014 0063  
à TROYES/R BERTHELIN (Aube), n° ANFR : 010 014 0060

Dossier	Commentaires
<p>1 – <u>Parcours du faisceau.</u></p> <p>Station terminale A Département de l'Aube Commune de MONTGUEUX Lieu dit LE MOULIN BRULE Coordonnées géographiques Longitude : 003°E58'08.90" Latitude : 48°N18'13.78" Altitude : 267 mètres NGF</p> <p>Station terminale B Département de l'Aube Commune de TROYES Lieu dit RUE DE BERTHELIN Coordonnées géographiques Longitude : 004°E04'18.81" Latitude : 48°N16'45.63" Altitude : 125 mètres NGF</p> <p>2 – <u>Rappel des textes établissant les servitudes.</u></p> <p>Les servitudes qui font l'objet du présent projet seront établies conformément aux dispositions du code des postes et des communications électroniques (art. L 54 à L 56 et art. R 23 à R 26).</p>	<p>Les coordonnées géographiques sont exprimées en degrés, minutes et secondes (WGS84). La longitude est comptée à partir du méridien origine de Greenwich.</p>

Dossier	Commentaires
<p>3 – <u>Etendue et nature des servitudes projetées.</u></p> <p>3a – Limites de la zone spéciale de dégagement.</p> <p>Entre les deux stations mentionnées plus haut, il est créé une zone spéciale de dégagement dont la largeur est fixée à 114 mètres. Cette zone est figurée en VERT sur le plan joint.</p> <p>3b – Limite de cote des obstacles fixes ou mobiles dans la zone spéciale de dégagement.</p> <p>Dans la zone spéciale de dégagement ainsi définie, il sera interdit, sauf autorisation du ministre de l'intérieur, de créer des obstacles fixes ou mobiles dont la partie la plus haute excède les cotes rapportées au nivellement mentionnées sur la coupe de terrain du plan joint.</p> <p>3c- Etendues boisées.</p> <p>4 – <u>Obstacles existant dans les zones de servitudes envisagées.</u></p>	<p>Service à consulter seulement pour demande de dérogation :</p> <p style="text-align: center;">MONSIEUR LE PREFET DE LA ZONE DE DEFENSE EST S.Z.S.I.C. ESPACE RIBERPRAY B.P. 51064 57036 METZ CEDEX.</p> <p>Tél. : 03 87 16 10 00</p> <p>Pas de déboisement envisagé.</p> <p>Néant à la connaissance du demandeur.</p>

STATION : MONTGUEUX/LE MOULIN BRULE  
 LE MOULIN BRULE

STATION : TROYES/R BERTHELIN  
 RUE DE BERTHELIN  
 LES HAUTS CLOS

MONTGUEUX  
 N° ANFR : 010 014 0063

TROYES  
 N° ANFR : 010 014 0060

Coordonnées géographiques (WGS-84)  
 - longitude : 003E5808.90  
 - latitude : 48N1813.78  
 - altitude : 267.00 m NGF

Coordonnées géographiques (WGS-84)  
 - longitude : 004E0415.81  
 - latitude : 48N1645.63  
 - altitude : 125.00 m NGF

Caractéristiques techniques

- support d'antennes : - pylône de 24.00 m  
 - altitude de l'antenne : 267.00 m NGF  
 - cote sommitale : 291.00 m NGF.

Caractéristiques techniques

- support d'antennes : - pylône de 23.00 m  
 - bâtiment de 50.00 m  
 - altitude de l'antenne : 185.50 m NGF  
 - cote sommitale : 198.00 m NGF.

SERVITUDES DE PROTECTION CONTRE LES OBSTACLES

STATION DE MONTGUEUX/LE MOULIN BRULE  
 - Une zone primaire (cercle) de rayon 200 m  
 dans laquelle toute construction nouvelle, fixe ou mobile  
 sera limitée à une hauteur de 10 m.

Zone spéciale de dégagement de 114 mètres de largeur sur une longueur de 7.848 km.  
 Dans cette zone, toute construction nouvelle, fixe ou mobile, sera limitée aux altitudes NGF  
 reportées, en caractères gras, sur le profil et le tracé de faisceau.

DEPARTEMENTS ET COMMUNES GREVES DE SERVITUDES

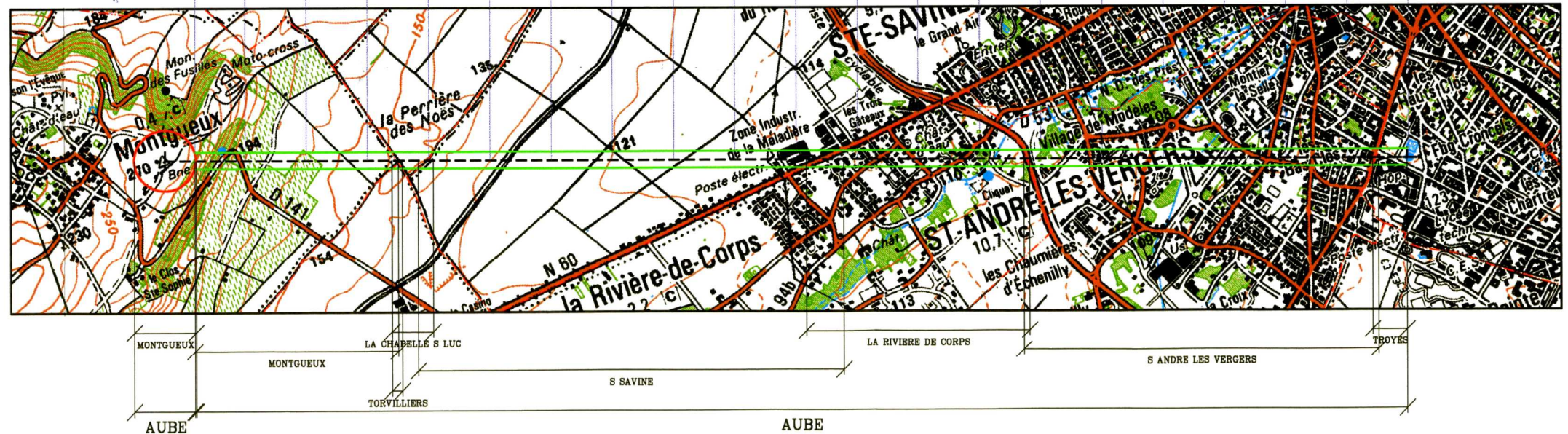
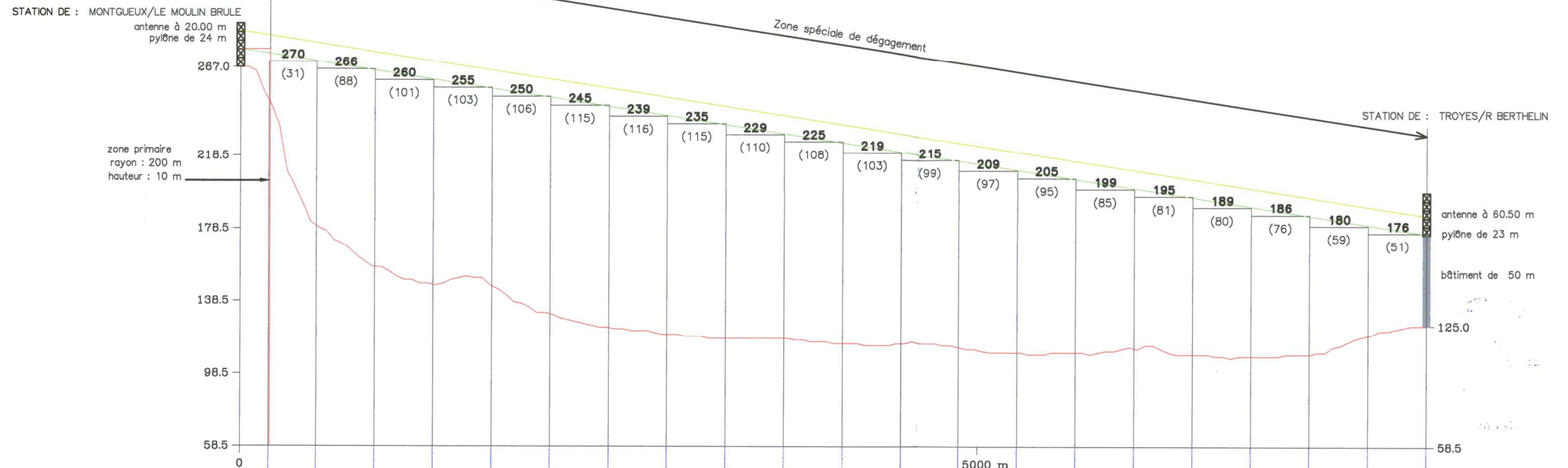
AUBE (10)

- LA CHAPELLE S LUC
- LA RIVIERE DE CORPS
- MONTGUEUX
- S ANDRE LES VERGERS
- S SAVINE
- TORVILLIERS
- TROYES

PLAN n 10-003-FH du 21 mai 2008

- longueur du faisceau : 8.040 km
- échelle d'entrée : 1:50000
- échelle de sortie : 1:25000
- échelle des hauteurs : 1:2000
- limites administratives :
- zone spéciale de dégagement :

"SCAN 50 ●● IGN - 1999 - Application radioélectrique"



## SERVITUDE PT3

\*\*\*\*

### SERVITUDES RELATIVES AUX COMMUNICATIONS TELEPHONIQUES ET TELEGRAPHIQUES

\*\*\*\*

#### I - GENERALITES

Servitudes relatives aux communications téléphoniques et télégraphiques concernant l'établissement et le fonctionnement des lignes et des installations de télécommunication (lignes et installations téléphoniques et télégraphiques).

Code des postes et télécommunications, articles L. 45-1 à L. 53 et R 20-55 à R 20- 62.

Ministère de l'économie, des finances et de l'industrie.

Ministère de la défense.

#### II. - PROCEDURE D'INSTITUTION

##### A. - PROCÉDURE

Articles R 20-55 à R 20-62 du code des Postes et Télécommunications (décret n° 97-683 du 30 mai 1997 relatif aux servitudes).

**Article R 20-55 :** Lorsqu'il demande l'institution de la servitude prévue à l'article 45-1, l'opérateur autorisé en vertu de l'article L 33-1 adresse au maire de la commune dans laquelle est située la propriété sur laquelle il envisage d'établir l'ouvrage, en autant d'exemplaires qu'il y a de propriétaires ou, en cas de copropriété, de syndic concernés plus trois, un dossier indiquant :

1° La localisation cadastrale de l'immeuble, du groupe d'immeubles ou de la propriété non bâtie, accompagnée de la liste des propriétaires concernés ;

2° Les motifs qui justifient le recours à la servitude ;

3° L'emplacement des installations, à l'aide notamment d'un schéma. Une notice précise les raisons pour lesquelles, en vue de respecter la qualité esthétique des lieux et d'éviter d'éventuelles conséquences dommageables pour la propriété, ces modalités ont été retenues ; elle précise éventuellement si l'utilisation d'installations existantes est souhaitée ou, à défaut, les raisons pour lesquelles il a été jugé préférable de ne pas utiliser ou emprunter les infrastructures existantes. Un échéancier prévisionnel de réalisation indique la date de commencement des travaux et leur durée prévisible.

**ARTICLE R 20-56 :** Le maire notifie dans un délai d'un mois au propriétaire ou, en cas de copropriété, au syndic identifié, en tant que de besoin, dans les conditions prévues par l'article R 11-19 du code de l'expropriation pour cause d'utilité publique, ou à toute personne habilitée à, recevoir la notification au nom des propriétaires, le nom ou la raison sociale de l'opérateur qui sollicite le bénéfice de la servitude. Cette

notification est accompagnée du dossier constitué par le demandeur de la servitude prévu à l'article R 20-55.

**ARTICLE R 20-57** : Dans le mois à compter de la réception de la demande, le maire invite, le cas échéant, le demandeur à se rapprocher du propriétaire d'installations existantes, auquel il notifie cette invitation simultanément. En cas d'échec des négociations de partage des installations constaté par une partie, l'opérateur peut confirmer au maire sa demande initiale dans un délai maximal de trois mois, le cas échéant prolongé jusqu'à la décision de l'autorité de régulation des télécommunications si cette dernière est saisie, à compter de l'invitation à partager les installations prévues, en précisant les raisons pour lesquelles il n'a pas été possible d'utiliser les installations existantes.

**ARTICLE R 20-58** : Dans le mois suivant l'expiration du délai mentionné au deuxième alinéa de l'article L. 48 du code des postes et télécommunications, qui ne peut être supérieur à quatre mois, et au vu des observations qui ont été présentées, le maire agissant au nom de l'Etat institue la servitude. Cet arrêté spécifie les opérations que comportent la réalisation et l'exploitation des installations et mentionne les motifs qui justifient l'institution de la servitude et le choix de l'emplacement. Aux frais du pétitionnaire,

l'arrêté du maire est notifié au propriétaire ou, en cas de copropriété, au syndic et affiché à la mairie.

**ARTICLE R 20-59** : Les travaux ne peuvent commencer qu'après que l'arrêté du maire a été notifié et publié dans les conditions prévues à l'article précédent.

**ARTICLE R 20-60** : L'identité des agents mandatés par l'opérateur autorisé ou par une société mandatée par celui-ci pour l'exécution des travaux et la date de commencement des travaux sont indiqués sur une liste portée à la connaissance du propriétaire ou de son mandataire ou, en cas de copropriété, du syndic par le bénéficiaire de la servitude huit jours au moins avant la date prévue de la première intervention. Elle est établie par le bénéficiaire de la servitude et transmise au propriétaire. Toute modification de la liste des agents mandatés est notifiée par le bénéficiaire de la servitude au propriétaire ou à son mandataire ou, en cas de copropriété, au syndic. Les agents des opérateurs autorisés doivent être munis d'une attestation signée par le bénéficiaire de la servitude et de l'entreprise à laquelle appartient cet agent pour accéder à l'immeuble, au lotissement ou à la propriété non bâtie.

**ARTICLE R 20-61** : L'arrêté instituant la servitude est périmé de plein droit si l'exécution des travaux n'a pas commencé dans les douze mois suivant sa publication.

**ARTICLE R 20-62** : Le schéma des installations après la réalisation des travaux est adressé par le bénéficiaire de la servitude au propriétaire ou à son mandataire ou, en cas de copropriété, au syndicat représenté par le syndic.

Arrêté périmé de plein droit dans les six mois de sa date ou les trois mois de sa notification, s'il n'est pas suivi dans ces délais d'un commencement d'exécution (art. L. 53 dudit code).

## **B. - INDEMNISATION**

Le bénéficiaire de la servitude est responsable de tous les dommages qui trouvent leur origine dans les équipements du réseau. Il est tenu d'indemniser l'ensemble des préjudices directs et certains causés tant par les travaux d'installation et d'entretien



que par l'existence ou le fonctionnement des ouvrages. A défaut d'accord amiable, l'indemnité est fixée par la juridiction de l'expropriation saisie par la partie la plus diligente (article L 48 alinéa 6 du code des Postes et Télécommunications).

### **C. - PUBLICITÉ**

Articles R 20-55 à R 20-59 du code des Postes et Télécommunications).

## **III - EFFETS DE LA SERVITUDE**

### **A. - PRÉROGATIVES DE LA PUISSANCE PUBLIQUE**

#### **1° Prérogatives exercées directement par la puissance publique**

Les opérateurs titulaires de l'autorisation prévue à l'article L 33.1 du code des Postes et Télécommunications bénéficient de servitudes instituées par l'article L 45.1 du même code permettant l'installation et l'exploitation des équipements du réseau d'une part dans les parties... (article L 48 alinéa 1 du code des Postes et Télécommunications).

#### **2° Obligations de faire imposées au propriétaire**

Néant.

### **B. - LIMITATIONS AU DROIT D'UTILISER LE SOL**

#### **1° Obligations passives**

Pour l'étude, la réalisation et l'exploitation des installations, l'introduction des agents des exploitants autorisés doit être accordée par le propriétaire. A défaut d'accord amiable, le président du tribunal de Grande Instance doit l'autoriser (article L 48, alinéa 5 du code des Postes et Télécommunications).

#### **2° Droits résiduels du propriétaire**

Droit pour le propriétaire d'entreprendre des travaux de démolition, réparation, surélévation ou clôture sous condition de prévenir le bénéficiaire de la servitude trois mois avant le début des travaux (art. L. 48 alinéa 4 du code des postes et des télécommunications).

Droit pour le propriétaire, à défaut d'accord amiable avec l'administration, de demander le recours à l'expropriation, si l'exécution des travaux entraîne une dépossession définitive.

## TELECOMMUNICATIONS

DESIGNATION DES SERVITUDES	SERVICE A CONSULTER AU SUJET DES SERVITUDES
<p><b><u>SERVITUDES PT1</u></b>            - Servitudes relatives aux transmissions radioélectriques concernant la protection des Centres de réception contre les perturbations électromagnétiques.            * Articles L 57 à L 62-1 du Code des PTT (Loi n°90-568 du 02/07/1990 relative à l'organisation du Service Public de la Poste et des Télécommunications, modifiée par la loi du 26/07/1996 de réglementation des télécommunications).</p>	<p style="text-align: center;">FRANCE TELECOM</p> <p style="text-align: center;">U. I. R. Champagne Ardenne</p> <p style="text-align: center;">DL10</p> <p style="text-align: center;">22 Rue Marc Verdier</p> <p style="text-align: center;">10150 PONT STE MARIE</p>
<p><b><u>SERVITUDES PT2</u></b>            - Servitudes relatives aux transmissions radioélectriques concernant la protection des Centres d'émission et de réception exploités par FRANCE TELECOM.            * Article L 54 ) L 56-1 du Code des Postes et Télécommunications (Loi n°90-568 du 02/07/1990 relative à l'organisation du Service Public de la Poste et des Télécommunications, modifiée par la loi du 26/07/1996 de réglementation des télécommunications).            * Article R 21 à R 26 du Code des Postes et Télécommunications (Décret n°90-1213 du 29/12/1990 relatif au cahier des charges de France Télécom et au Code des Postes et Télécommunications)</p>	
<p><b><u>SERVITUDES PT3</u></b>            - Servitudes pour l'installation et l'exploitation des infrastructures et des équipements du réseau de télécommunication :            * Articles L 45-1 à L 48 et L 53 du Code des Postes et Télécommunications (Loi n°96-659 du 26 juillet 1996 de Réglementation des télécommunications).            * Articles D 408 et D 411 du Code des Postes et Télécommunications.            a) Relatives aux conduites, câbles et lignes aériennes du réseau local et du réseau interurbain régionalisé</p>	
<p>b) Relatives aux câbles souterrains du Réseau National.</p>	<p style="text-align: center;">U.R.N. NORD            65 rue Faidherbe            59658 VILLENEUVE D'ASCQ CEDEX</p>

**NOTA** : Les servitudes PT3 relatives au passage des câbles des Télécommunications dans les propriétés privées sont de deux ordres :

Celles ne concernant que des propriétés non bâties ni closes de murs ou autres clôtures équivalentes dont l'établissement a été prescrit par arrêté préfectoral en application des articles L.48 à L.53 et D.407 à D. 413 du Code des Postes et Télécommunications.

Celles concernant n'importe quel terrain, bâti ou non bâti, clos ou non clos qui sont établies par acte de servitudes conventionnelles soumis aux formalités d'enregistrement et de publication par le conservateur des hypothèques.

## SERVITUDE T1

\*\*\*\*

### **ZONE FERROVIAIRE EN BORDURE DE LAQUELLE PEUVENT S'APPLIQUER LES SERVITUDES RELATIVES AU CHEMIN DE FER**

\*\*\*\*

#### **I. - GÉNÉRALITÉS**

Servitudes relatives aux chemins de fer.

Servitudes de grande voirie:

- alignement
- occupation temporaire des terrains en cas de réparation
- distance à observer pour les plantations et l'élagage des arbres plantés
- mode d'exploitation des mines, carrières et sablières.

Servitudes spéciales pour les constructions, les excavations et les dépôts de matières inflammables ou non.

Servitudes de débroussaillage.

Loi du 15 juillet 1845 modifiée sur la police des chemins de fer - Décret du 22 mars 1942.

Code minier, articles 84 (modifié) et 107.

Code forestier, articles L. 322-3 et L. 322-4

Loi du 29 décembre 1892 (occupation temporaire).

Décret-loi du 30 octobre 1935 modifié en son article 6 par la loi du 27 octobre 1942 relatif à la servitude de visibilité concernant les voies publiques et les croisements à niveau.

Décret n° 59.962 du 31 juillet 1959 modifié concernant l'emploi des explosifs dans les minières et carrières.

Décret du 14 mars 1964 relatif aux voies communales

Décret n° 69.601 du 10 juin 1969 relatif à la suppression des installations lumineuses de nature à créer un danger pour la circulation des trains.

Décret n° 80-331 du 7 mai 1980 modifié portant règlement général des industries extractives et circulaire d'application du 7 mai 1980 et documents annexes à la circulaire.

Fiche note 11-18 BIG n° 78-04 du 30 mars 1978.

Ministère chargé des transports (direction des transports terrestres).

## II. - PROCÉDURE D'INSTITUTION

### A. - PROCEDURE

Application des dispositions de la loi du 15 juillet 1845 modifiée sur la police des chemins de fer, qui a institué des servitudes à l'égard des propriétés riveraines de la voie ferrée.

Sont applicables aux chemins de fer:

- les lois et règlements sur la grande voirie qui ont pour objet d'assurer la conservation des fossés, talus, haies et ouvrages, le passage des bestiaux et les dépôts de terre et autres objets quelconques (art. 2 et 3 de la loi du 15 juillet 1845 modifiée)
- les servitudes spéciales qui font peser des charges particulières sur les propriétés riveraines afin d'assurer le bon fonctionnement du service public que constituent les communications ferroviaires (art. 5 et suivants de la loi du 15 juillet 1845 modifiée)
- les lois et règlements sur l'extraction des matériaux nécessaires aux travaux publics (loi du 29 décembre 1892 sur l'occupation temporaire).

Les servitudes de grande voirie s'appliquent dans des conditions un peu particulières.

#### **Alignement**

L'obligation d'alignement s'impose aux riverains de la voie ferrée proprement dite et à ceux des autres dépendances du domaine public ferroviaire telles que les gares, les cours de gare et avenues d'accès non classées dans une autre voirie;

L'obligation d'alignement ne concerne pas les dépendances qui ne font pas partie du domaine public où seule existe une obligation éventuelle de bornage à frais communs.

L'alignement, accordé et porté à la connaissance de l'intéressé par arrêté préfectoral, a pour but essentiel d'assurer le respect des limites des chemins de fer.

L'administration ne peut pas, comme en matière de voirie, procéder à des redressements, ni bénéficier de la servitude de reculement (Conseil d'Etat, 3 juin 1910, Pourreyron).

#### **Mines et carrières**

Les travaux de recherche et d'exploitation de mines et carrières à ciel ouvert et de mines et carrières souterraines effectués à proximité d'un chemin de fer ouvert au service public doivent être exécutés dans les conditions prévues par les articles 1er et 2 du titre "

Sécurité et salubrité publique" du règlement général des industries extractives, institué par le décret n° 80-331 du 7 mai 1980 modifié et complété par les documents annexes à la circulaire d'application du 7 mai 1980.

La modification des distances limites et des zones de protection peut être effectuée par le préfet après avis du directeur interdépartemental de l'industrie, dans la limite où le permettent ou le commandent la sécurité et la salubrité publiques (art. 3, alinéa 1, du titre

"Sécurité et salubrité publiques").

La police des mines et des carrières est exercée par le préfet, assisté à cet effet par le directeur interdépartemental de l'industrie (art. 3 du décret n° 80-331 du 7 mai 1980 modifié portant règlement général des industries extractives).

## **B. - INDEMNISATION**

L'obligation de procéder à la suppression de constructions existantes au moment de la promulgation de la loi de 1845 ou lors de l'établissement de nouvelles voies ferrées ouvre droit à indemnité fixée comme en matière d'expropriation (art. 10 de la loi du 15 juillet 1845 modifiée).

L'obligation de procéder à la suppression de plantations, excavations, couvertures en chaume, amas de matériaux existants au moment de la promulgation de la loi de 1845 ou lors de l'établissement de nouvelles voies ferrées ouvre aux propriétaires un droit à indemnité déterminée par la juridiction administrative, selon les règles prévues en matière de dommage de travaux publics.

L'obligation de débroussaillage, conformément aux termes des articles L. 322-3 et L. 322-4 du code forestier, ouvre aux propriétaires un droit à indemnité. En cas de contestation, l'évaluation sera faite en dernier ressort par le tribunal d'instance.

Une indemnité est due aux concessionnaires de mines établies antérieurement, du fait du dommage permanent résultant de l'impossibilité d'exploiter des richesses minières dans la zone prohibée.

En dehors des cas énoncés ci-dessus, les servitudes applicables aux riverains du chemin de fer n'ouvrent pas droit à indemnité.

## **C. - PUBLICITE**

En matière d'alignement, délivrance de l'arrêté d'alignement par le préfet.

## **III. - EFFETS DE LA SERVITUDE**

### **A. - PREROGATIVES DE LA PUISSANCE PUBLIQUE**

#### **1° Prerogatives exercées directement par la puissance publique**

Possibilité pour la S.N.C.F., quand le chemin de fer traverse une zone boisée, d'exécuter à l'intérieur d'une bande de 20 mètres de largeur calculée du bord extérieur de la voie, et après en avoir avisé les propriétaires, les travaux de débroussaillage de morts-bois (Art L 322-3 et L 322-4 du code forestier)

#### **2° Obligations de faire imposées au propriétaire**

Obligation pour le riverain, avant tous travaux, de demander la délivrance de son alignement.

Obligation pour les propriétaires riverains de procéder à l'élagage des plantations situées sur une longueur de 50 mètres de part et d'autre des passages à niveau ainsi que de celles faisant saillie sur la zone ferroviaire, après intervention pour ces dernières d'un arrêté préfectoral (lois des 16 et 24 août 1970). sinon intervention d'office de l'administration.

Application aux croisements à niveau non munis de barrières d'une voie publique et d'une voie ferrée des dispositions relatives à la servitude de visibilité figurant au décret-loi du 30 octobre 1935 modifié par la loi du 27 octobre 1942.

Obligation pour les propriétaires, sur ordre de l'administration, de procéder, moyennant indemnité, à la suppression des constructions, plantations, excavations, couvertures de chaume, amas de matériaux combustibles ou non, existants dans les zones de protection édictées par la loi du 15 juillet 1845 modifiée, et pour l'avenir lors de l'établissement de nouvelles voies ferrées (art. 10 de la loi du 15 juillet 1845).

En cas d'infraction aux prescriptions de la loi du 15 juillet 1845 modifiée, réprimée comme en matière de contravention de grande voirie, les contrevenants sont condamnés par le juge administratif à supprimer, dans un certain délai, les constructions, plantations, excavations, couvertures en chaume, dépôts contraires aux prescriptions, faute de quoi la suppression a lieu d'office aux frais du contrevenant (art. 11, alinéas 2 et 3, de la loi du 15 juillet 1845).

## **B. - LIMITATIONS AU DROIT D'UTILISER LE SOL**

### **1° Obligations passives**

Obligation pour les riverains voisins d'un passage à niveau de supporter les servitudes résultant d'un plan de dégagement établi en application du décret-loi du 30 octobre 1935 modifié le 27 octobre 1942 concernant les servitudes de visibilité.

Interdiction aux riverains des voies ferrées de procéder à l'édification d'aucune construction autre qu'un mur de clôture, dans une distance de 2 mètres d'un chemin de fer. Cette distance est mesurée soit de l'arête supérieure du déblai, soit de l'arête inférieure du talus de remblai, soit du bord extérieur du fossé du chemin et à défaut d'une ligne tracée à 1,50 mètre à partir des rails extérieurs de la voie de fer. L'interdiction s'impose aux riverains de la voie ferrée proprement dite et non pas aux dépendances du chemin de fer non pourvues de voies: elle concerne non seulement les maisons d'habitation mais aussi les hangars, magasins, écuries, etc. (art. 5 de la loi du 15 juillet 1845).

Interdiction aux riverains des voies ferrées de planter des arbres à moins de 6 mètres et des haies vives à moins de 2 mètres de la limite de la voie ferrée constatée par un arrêté d'alignement. Le calcul de la distance est fait d'après les règles énoncées ci-dessus en matière de construction (application des règles édictées par l'article 5 de la loi du 9 ventôse, An VIII).

Interdiction d'établir aucun dépôt de pierres ou objets non inflammables pouvant être projetés sur la voie à moins de 5 mètres. Les dépôts effectués le long des remblais sont autorisés lorsque la hauteur du dépôt est inférieure à celle du remblai (art. 8 de la loi du 15 juillet 1845 modifiée).

Interdiction d'établir aucun dépôt de matières inflammables et des couvertures en chaume à moins de 20 mètres d'un chemin de fer.

Interdiction aux riverains d'un chemin de fer qui se trouve en remblai de plus de 3 mètres au-dessus du terrain naturel de pratiquer des excavations dans une zone de largeur égale à la hauteur verticale du remblai, mesurée à partir du pied du talus (art. 6 de la loi du 15 juillet 1845 modifiée).

Interdiction aux riverains de la voie ferrée de déverser leurs eaux résiduelles dans les dépendances de la voie (art. 3 de la loi du 15 juillet 1845 modifiée).

Interdiction de laisser subsister, après mise en demeure du préfet de les supprimer, toutes installations lumineuses et notamment toutes publicités lumineuses au moyen d'affiches, enseignes ou panneaux lumineux ou réfléchissants lorsqu'elles sont de nature à créer un danger pour la circulation des convois en raison de la gêne

qu'elles apportent pour l'observation des signaux par les agents des chemins de fer (art. 73-7° du décret 22 mars 1942 modifié).

## **2° Droits résiduels du propriétaire**

Possibilité pour les propriétaires riverains d'obtenir, par arrêté préfectoral, une dérogation à l'interdiction de construire à moins de 2 mètres du chemin de fer lorsque la sûreté publique, la conservation du chemin de fer et la disposition des lieux le permettent (art. 9 de la loi du 15 juillet 1845 modifiée).

Possibilité pour les riverains propriétaires de constructions antérieures à la loi de 1845 ou existantes lors de la construction d'un nouveau chemin de fer de les entretenir dans l'état où elles se trouvaient à cette époque (art. 5 de la loi de 1845 modifiée).

Possibilité pour les propriétaires riverains d'obtenir, par décision du préfet, une dérogation à l'interdiction de planter des arbres (distance ramenée de 6 mètres à 2 mètres) et les haies vives (distance ramenée de 2 mètres à 0,50 mètre).

Possibilité pour les propriétaires riverains d'exécuter des travaux concernant les mines et carrières, à proximité des voies ferrées, dans les conditions définies au titre " Sécurité et salubrité publiques " du règlement général des industries extractives institué par le décret n° 80-331 du 7 mai 1980 modifié et complété par les documents annexes à la circulaire du 7 mai 1980.

Possibilité pour les propriétaires riverains de procéder à des excavations en bordure de voie ferrée en remblai de plus de 3 mètres dans la zone d'une largeur égale à la hauteur verticale du remblai mesurée à partir du pied du talus, à condition d'en avoir obtenu l'autorisation préfectorale délivrée après consultation de la S.N.C.F.

Possibilité pour les propriétaires riverains de procéder à des dépôts d'objets non inflammables dans la zone de prohibition lorsque la sûreté publique, la conservation du chemin de fer et la disposition des lieux le permettent et à condition d'en avoir obtenu l'autorisation préfectorale.

Les dérogations accordées à ce titre sont toujours révocables (art. 9 de la loi de 1845 modifiée).

**SERVITUDE T1**  
**NOTICE TECHNIQUE**  
**POUR LE REPORT AU P.O.S. DES SERVITUDES GREVANT LES**  
**PROPRIETES RIVERAINES DU CHEMIN DE FER.**

L'article 3 de la loi du 15 juillet 1845 sur la police des chemins de fer rend applicable aux propriétés riveraines de la voie ferrée, les servitudes prévues par les lois et règlements sur la grande voirie et qui concerne notamment :

- l'alignement ;
- l'écoulement des eaux ;
- la distance à observer pour les plantations et l'élagage des arbres plantés.

D'autre part, les articles 5 et 6 de ladite loi instituent des servitudes spéciales en ce qui concerne les distances à respecter pour les constructions et les excavations le long de la voie ferrée.

De plus, en application du décret-loi du 30 octobre 1935 modifié par la loi du 27 octobre 1942, des servitudes peuvent grever les propriétés riveraines du chemin de fer en vue d'améliorer la visibilité aux abords des passages à niveau.

Les distances fixées par la loi du 15 juillet 1845 sont calculées à partir de la limite légale du chemin de fer, laquelle est indépendante de la limite réelle du domaine concédé à la S.N.C.F.

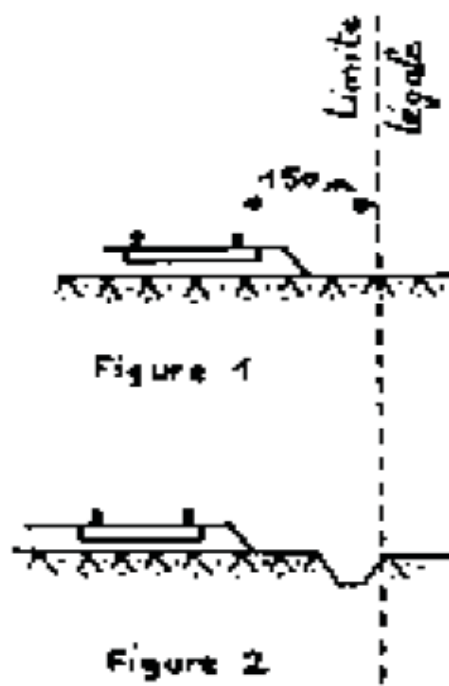
Selon l'article 5 de cette loi, la limite légale du chemin de fer est déterminée de la manière suivante :

**a) Voie en plate forme sans fossé :**

une ligne idéale tracée à 1,50 mètre du bord du rail extérieur (figure 1)

**b) Voie en plate forme avec fossé :**

le bord extérieur du fossé (figure 2)



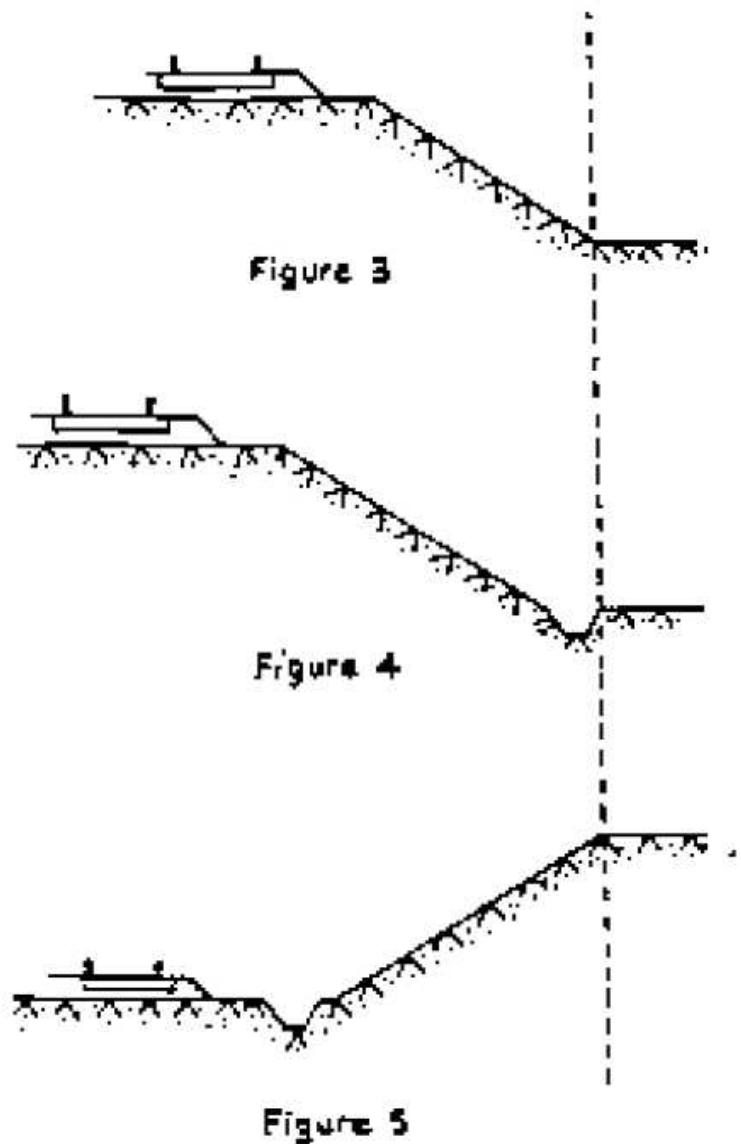


**c) Voie en remblai :**

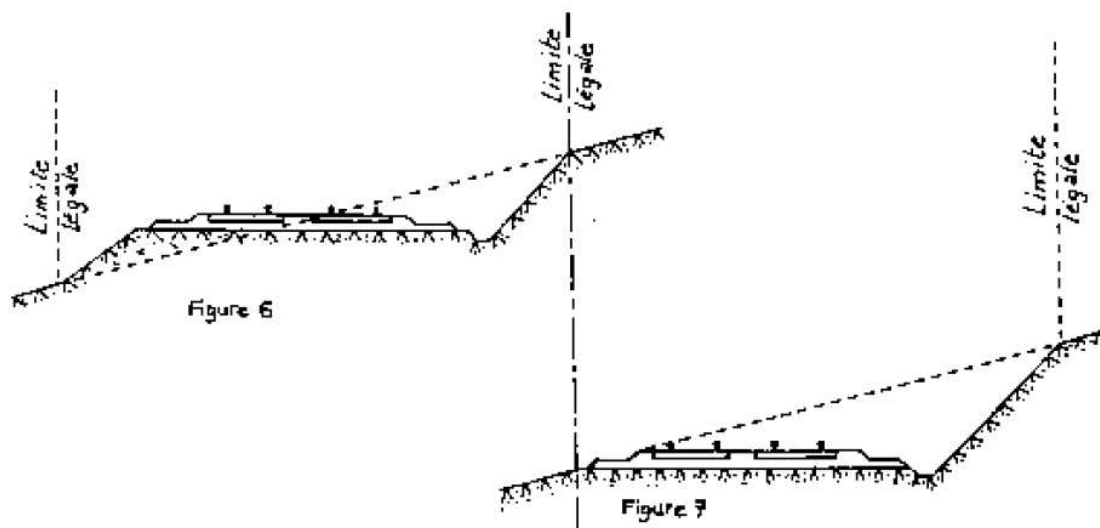
l'arrêt inférieure du talus de remblais (figure 3) ou le bord extérieur du fossé si cette voie comporte un fossé (figure 4)

**d) Voie en déblai :**

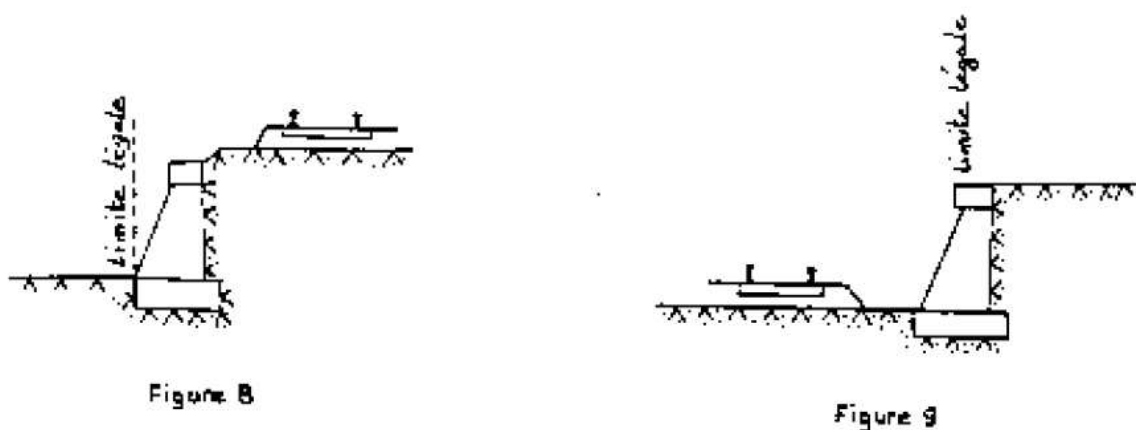
L'arête supérieure du talus de déblai (figure 5)



Dans le cas d'une voie posée à flanc de coteau, la limite légale à considérer est constituée par le point extrême des déblais ou remblais effectués pour la construction de la ligne et non la limite du talus naturel (figures 6 et 7)



Lorsque le talus est remplacé par un mur de soutènement, la limite légale est, en cas de remblai, le pied et, en cas de déblai, la crête de ce mur (figures 8 et 9).



Lorsque le chemin de fer est établi en remblai et que le talus a été rechargé ou modifié par suite d'apport de terre ou d'épuration de ballast, la limite légale pourra être déterminée à partir du pied du talus primitif, à moins toutefois que cet élargissement de plateforme ne soit destiné à l'établissement prochain de nouvelles voies.

En bordure des lignes à voie unique dont la plateforme a été acquise pour deux voies, la limite légale est déterminée en supposant la deuxième voie construite avec ses talus et fossés.

Il est par ailleurs, fait observer que les servitudes prévues par la loi du 15 juillet 1845 sur la police des chemins de fer n'ouvrent pas droit à l'indemnité.

Enfin, il est rappelé qu'indépendamment des servitudes énumérées ci-dessus (dont les conditions d'application vont être maintenant précisées) les propriétaires riverains du chemin de fer doivent se conformer, le cas échéant, aux dispositions de la loi de 1845, concernant les dépôts temporaires et l'exploitation des mines et carrières à proximité des voies ferrées.

## 1 - ALIGNEMENT

L'alignement est la procédure par laquelle l'Administration détermine les limites du domaine public ferroviaire.

Tout propriétaire riverain du chemin de fer qui désire élever une construction ou établir une clôture, doit demander l'alignement. Cette obligation s'impose non seulement aux riverains de la voie ferrée proprement dite, mais encore à ceux des autres dépendances du domaine public ferroviaire telles que gares, cours de gares, avenue d'accès, etc...

L'alignement est délivré par arrêté préfectoral. Cet arrêté indique aussi les limites de la zone de servitudes à l'intérieur de laquelle il est interdit, en application de la loi du 15 juillet 1845, d'élever des constructions, d'établir des plantations ou d'effectuer des excavations.

L'alignement ne donne pas aux riverains du chemin de fer les droits qu'il confère le long des voies publiques, dits " aisances de voirie ". Ainsi, aucun accès ne peut être pris sur la voie ferrée.

## 2 - ECOULEMENT DES EAUX

Les riverains du chemin de fer doivent recevoir les eaux naturelles telles que les eaux pluviales, de source ou d'infiltration provenant normalement de la voie ferrée ; ils ne doivent rien entreprendre qui serait de nature à gêner leur libre écoulement ou à provoquer leur refoulement dans les emprises ferroviaires.

D'autre part, si les riverains peuvent laisser écouler sur le domaine ferroviaire les eaux naturelles de leurs fonds, dès l'instant qu'ils n'en modifient ni le cours ni le volume, par contre il leur est interdit de déverser leurs eaux usées dans les dépendances du chemin de fer.

## 3 - PLANTATIONS

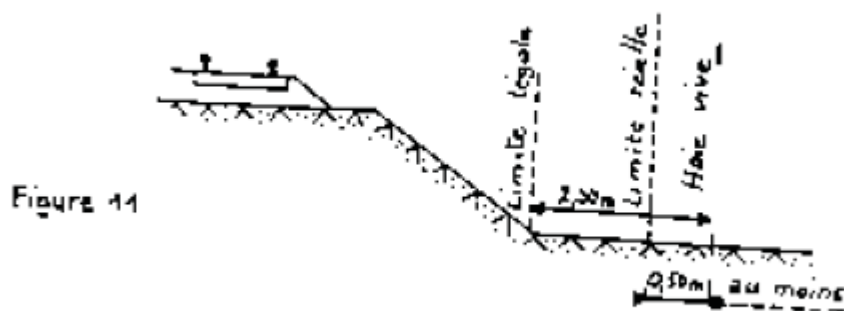
a) Arbres de haute tige :

Aucune plantation d'arbres à haute tige ne peut être faite à moins de six mètres de la limite légale du chemin de fer. Toutefois, cette distance peut être ramenée à deux mètres par autorisation préfectorale.



## b) Haies vives :

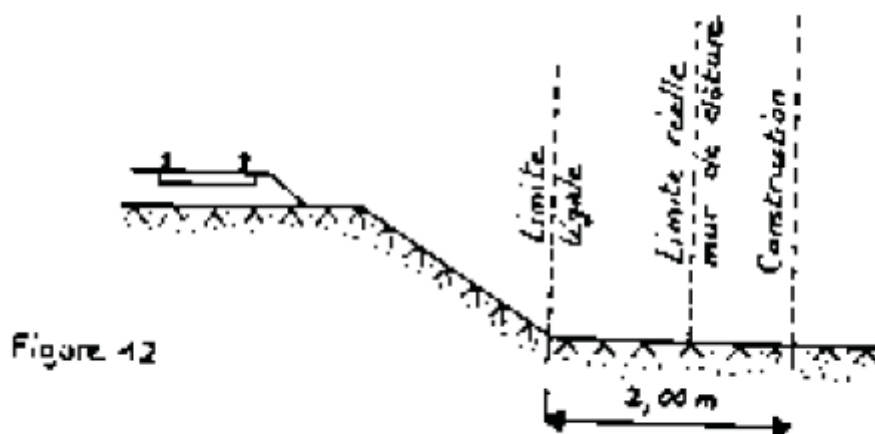
Elles ne peuvent être plantées à l'extrême limite des propriétés riveraines : une distance de deux mètres de la limite doit être observée, sauf dérogation accordée par le Préfet qui peut réduire cette distance jusqu'à 0,50 mètre.



Dans tous les cas, l'implantation des règles ci-dessus ne doit pas conduire à planter un arbre à moins de deux mètres de la limite réelle du chemin de fer et une haie vive à moins de 0,50 mètre de cette limite.

#### 4 - CONSTRUCTIONS

Indépendamment des marges de reculement susceptibles d'être prévues dans les plans d'occupation des sols, aucune construction autre qu'un mur de clôture, ne peut être établie à moins de deux mètres de la limite légale du chemin de fer.



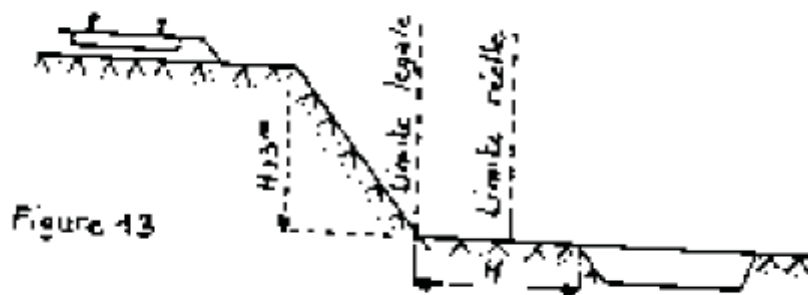
Il résulte des dispositions précédentes que si les clôtures sont autorisées à la limite réelle du chemin de fer, les constructions doivent être établies en retrait de cette limite réelle dans le cas où celle-ci est située à moins de deux mètres de la limite légale.

Cette servitude de reculement ne s'impose qu'aux propriétés riveraines de la voie ferrée proprement dite, qu'il s'agisse d'une voie principale ou d'une voie de garage ou encore de terrains acquis pour la pose d'une nouvelle voie.

Il est par ailleurs, rappelé qu'il est interdit aux propriétaires riverains du chemin de fer d'édifier, sans l'autorisation de la S.N.C.F., des constructions qui, en raison de leur implantation, entraîneraient, par application des dispositions d'urbanisme, la création de zones de prospect sur le domaine public ferroviaire (Cf II<sup>ème</sup> partie ci-après).

## 5 - EXCAVATIONS

Aucune excavation ne peut être effectuée en bordure de la voie ferrée lorsque celle-ci se trouve en remblai de plus de trois mètres au-dessus du terrain naturel, dans une zone de largeur égale à la hauteur du remblai mesurée à partir du pied de talus.



## 6 - SERVITUDES DE VISIBILITE AUX ABORDS DES PASSAGES A NIVEAU

Les propriétés riveraines ou voisines du croisement à niveau d'une voie publique et d'une voie ferrée sont susceptibles d'être frappées de servitudes de visibilité en application du décret-loi du 30 octobre

1935 modifié par la loi du 27 octobre 1942.

Ces servitudes peuvent comporter, suivant les cas :

- l'obligation de supprimer les murs de clôtures ou de les remplacer par des grilles, de supprimer les plantations gênantes, de ramener et de tenir le terrain et toutes superstructures à un niveau déterminé ;
- l'interdiction de bâtir, de placer des clôtures, de remblayer, de planter et de faire des installations au-dessus d'un certain niveau ;
- la possibilité, pour l'Administration, d'opérer la résection des talus, remblai et tous obstacles naturels, de manière à réaliser des conditions de vue satisfaisantes.

Un plan de dégagement soumis à enquête détermine, pour chaque parcelle, la nature des servitudes imposées, lesquelles ouvrent droit à indemnité.

A défaut de plan de dégagement, la Direction Départementale de l'Équipement soumet à la S.N.C.F., pour avis, les demandes de permis de construire intéressant une certaine zone au voisinage des passages à niveau non gardés.

Cette zone est représentée par des hachures sur le croquis ci-dessous (figure 14).

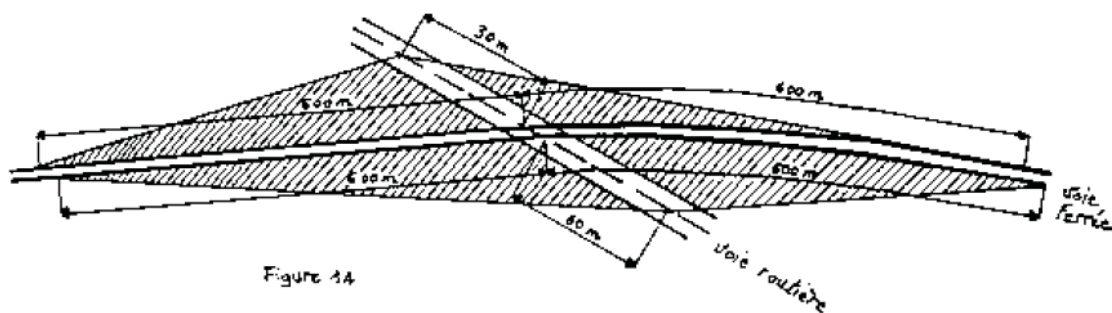


Figure 14

PREFECTURE DE L'AUBE

DIRECTION DEPARTEMENTALE  
DE L'EQUIPEMENT DE L'AUBE  
Cellule Eau

ARRETE n° 01-2429 A

Plan de prévention des risques naturels  
prévisibles "inondation" sur le bassin  
de l'agglomération troyenne

LE PREFET DE L'AUBE  
CHEVALIER DE L'ORDRE NATIONAL DU MERITE,

VU la loi n° 87-565 du 22 juillet 1987 modifiée relative à l'organisation de la sécurité civile, à la protection de la forêt contre l'incendie et à la prévention des risques majeurs ;

VU la loi n° 95-101 du 2 février 1995 relative au renforcement de la protection de l'environnement et notamment le chapitre II ;

VU le décret n° 95-1089 du 5 octobre 1995 relatif au plan de prévention des risques ;

VU l'arrêté préfectoral n° 99-1879A du 31 mai 1999 prescrivant l'établissement d'un plan de prévention des risques naturels prévisibles "inondation" sur le bassin de l'agglomération de Troyes ;

VU les résultats de l'enquête publique qui s'est déroulée du 15 novembre au 1<sup>er</sup> décembre 2000 et les conclusions du commissaire-enquêteur ;

VU le rapport de la direction départementale de l'équipement ;

SUR la proposition de Mme la secrétaire générale de la préfecture de l'Aube ;

**A R R E T E :**

**ARTICLE 1 :** Est approuvé, sur le territoire des communes désignées à l'article 2 ci-après, l'établissement d'un plan de prévention des risques naturels lié au risque inondation annexé au présent arrêté.

ARTICLE 2 : Le périmètre retenu comprend le territoire des communes suivantes : Clérey, St Thibault, Verrières, Buchères, Bréviandes, Rouilly St Loup, St Julien les Villas, St Parres aux Tertres, Troyes, Pont Ste Marie, la Chapelle St Luc, Lavau, Barberey St Sulpice, Ste Maure, St Benoît sur Seine, St Lyé, Mergéy, Villacerf et Payns.

ARTICLE 3 : Une copie du présent arrêté sera déposée à la mairie des communes visées à l'article 2. L'arrêté sera affiché à ces mairies pendant une durée minimale d'un mois et le dossier mis à disposition du public.

Un procès-verbal de l'accomplissement de ces formalités sera dressé par les maires et envoyé à M. le directeur départemental de l'équipement - cellule eau.

Le dossier sera consultable à la préfecture de l'Aube et dans les mairies concernées.

Un avis au public sera inséré par les soins de M. le préfet, dans deux journaux locaux ou régionaux diffusés dans le département.

Un extrait de l'arrêté sera publié au recueil des actes administratifs de la préfecture de l'Aube.

ARTICLE 4 : Mme la secrétaire générale de la préfecture de l'Aube, M. le directeur départemental de l'équipement, Mmes et MM. les maires de Clérey, St Thibault, Verrières, Buchères, Bréviandes, Rouilly St Loup, St Julien les Villas, St Parres aux Tertres, Troyes, Pont Ste Marie, la Chapelle St Luc, Lavau, Barberey St Sulpice, Ste Maure, St Benoît sur Seine, St Lyé, Mergéy, Villacerf et Payns sont chargés, chacun en ce qui le concerne de l'exécution du présent arrêté.

TROYES, le 16 JUIL. 2001


LE PREFET,

**SIGNÉ**

Michel PINAULDT

Pour ampliation

Le Chef du Service Interministériel  
des Affaires Civiles et Economiques  
des Affaires de l'Environnement et de la Protection Civile,





DIRECTION DE L'URBANISME  
Gestion des Sols

**OBJET : LE P.P.R.N « INONDATION » DEVIENT SERVITUDE  
D'UTILITE PUBLIQUE ANNEXE AU P.L.U**

Le Maire de TROYES,

Vu la loi n° 87-565 du 22 juillet 1987 modifiée, relative à l'organisation de la sécurité civile, à la protection de la forêt contre l'incendie et la prévention des risques majeurs,

Vu la loi n° 95-101 du 2 février 1995 relative au renforcement de la protection de l'Environnement et notamment le chapitre II,

Vu le décret n° 95-1089 du 5 octobre 1995 relatif au Plan de Prévention des Risques,

Vu l'arrêté préfectoral n° 01-2429 A du 16 juillet 2001 approuvant le Plan de Prévention des Risques Naturels Prévisibles « inondation » sur le bassin de l'Agglomération Troyenne,

Vu le Code de l'Urbanisme,

**ARRETE**

**Article unique** : Le Plan de Prévention des Risques Naturels Prévisibles « inondation » sur le bassin de l'Agglomération Troyenne est annexé au Plan Local d'Urbanisme (ex Plan d'Occupation des Sols) de la commune de TROYES en tant que Servitude d'Utilité Publique.



Troyes, le

Le Maire



Direction  
Départementale  
de l'Équipement  
et de l'Agriculture

SEE/BEDD

ARRETE n° 09-3440

Modification du plan de prévention  
des risques naturels prévisibles "inondation"  
(PPRi) de l'agglomération Troyenne  
sur le territoire des communes  
de La Chapelle Saint Luc et Troyes

**Le Préfet de l'Aube**  
***Chevalier de la Légion d'Honneur***  
***Officier de l'Ordre National du Mérite***

**VU** le Code de l'Environnement, notamment le livre V, titre VI chapitre II ;

**VU** le Code de l'Urbanisme, notamment son article L. 126-1 ;

**VU** l'arrêté préfectoral n° 01-2429A du 16 juillet 2001 portant approbation du plan de prévention des risques naturels prévisibles "inondation" de l'Agglomération Troyenne;

**VU** l'arrêté préfectoral n° 09-0833 du 18 mars 2009 prescrivant la modification du plan de prévention des risques naturels prévisibles "inondation" de l'agglomération troyenne à La Chapelle Saint Luc, dans le secteur de « Fouchy » ;

**VU** les pièces du dossier soumis à enquête publique ;

**VU** les résultats de l'enquête publique qui s'est déroulée du 03 juin au 08 juillet 2009 et les conclusions du commissaire-enquêteur en date du 20 juillet 2009 ;

**VU** les avis des services et organismes consultés ;

**VU** l'avis favorable de la commune de la Chapelle Saint Luc ;

**Considérant** la réunion publique tenue le 18 mai 2009 dans le quartier de Fouchy ;

**Considérant** les modifications apportées sur les communes de La Chapelle Saint Luc et Troyes ;

**VU** le rapport de M. le Directeur Départemental de l'Équipement et de l'Agriculture en date du 21 octobre 2009 ;

**SUR** la proposition de M. le secrétaire général de la préfecture de l'Aube ;

**ARRETE :**

**Article 1<sup>er</sup>** : La modification du plan de prévention des risques naturels « inondation » de l'agglomération troyenne, sur le territoire des communes de La Chapelle Saint Luc et Troyes, est approuvée conformément au plan annexé au présent arrêté.

Cette modification sera effective à compter de la date de réception définitive de l'ouvrage hydraulique de 46,40 m d'ouverture en construction sous la rocade Nord de Troyes.

M. le président du conseil général de l'Aube devra notifier cette réception à M. le directeur départemental de l'équipement et de l'agriculture.

**Article 2** : Une copie du présent arrêté sera affichée pendant un mois, au moins, à la mairie des communes de La Chapelle Saint Luc et Troyes ainsi qu'au siège de la Communauté de l'Agglomération Troyenne (C.A.T.). Le dossier sera tenu à la disposition du public dans ces mêmes lieux ainsi qu'à la préfecture de l'Aube (DDEA).

Les maires et le président de la C.A.T. certifieront l'accomplissement de cette formalité.

**Article 3** : Le présent arrêté et le plan modificatif seront transmis à Mmes et MM. les maires des communes de Clérey, Saint Thibault, Verrières, Buchères, Bréviandes, Rouilly Saint Loup, Saint Julien les Villas, Saint Parres aux Tertres, Pont Sainte Marie, Lavau, Barberey Saint Sulpice, Sainte Maure, Saint Benoît sur Seine, Saint Lyé, Mergey, Villacerf et Payns qui devront les annexer au PPRi initial.

**Article 4** : Le présent arrêté fera l'objet d'une mention au recueil des actes administratifs de la préfecture de l'Aube ainsi que dans les journaux l'Est-Eclair et Libération Champagne.

**Article 5** : Le plan vaut servitude d'utilité publique et doit être annexé au plan d'occupation des sols ou au plan local d'urbanisme des communes de La Chapelle Saint Luc et Troyes.

**Article 6** : M. le secrétaire général de la préfecture de l'Aube, M. le directeur départemental de l'équipement et de l'agriculture, Mmes et MM. les maires des communes précitées, M. le président de la C.A.T. et M. le président du conseil général de l'Aube sont chargés, chacun en ce qui le concerne, de l'exécution du présent arrêté.

A Troyes, le 18 NOV. 2009

Le Préfet,

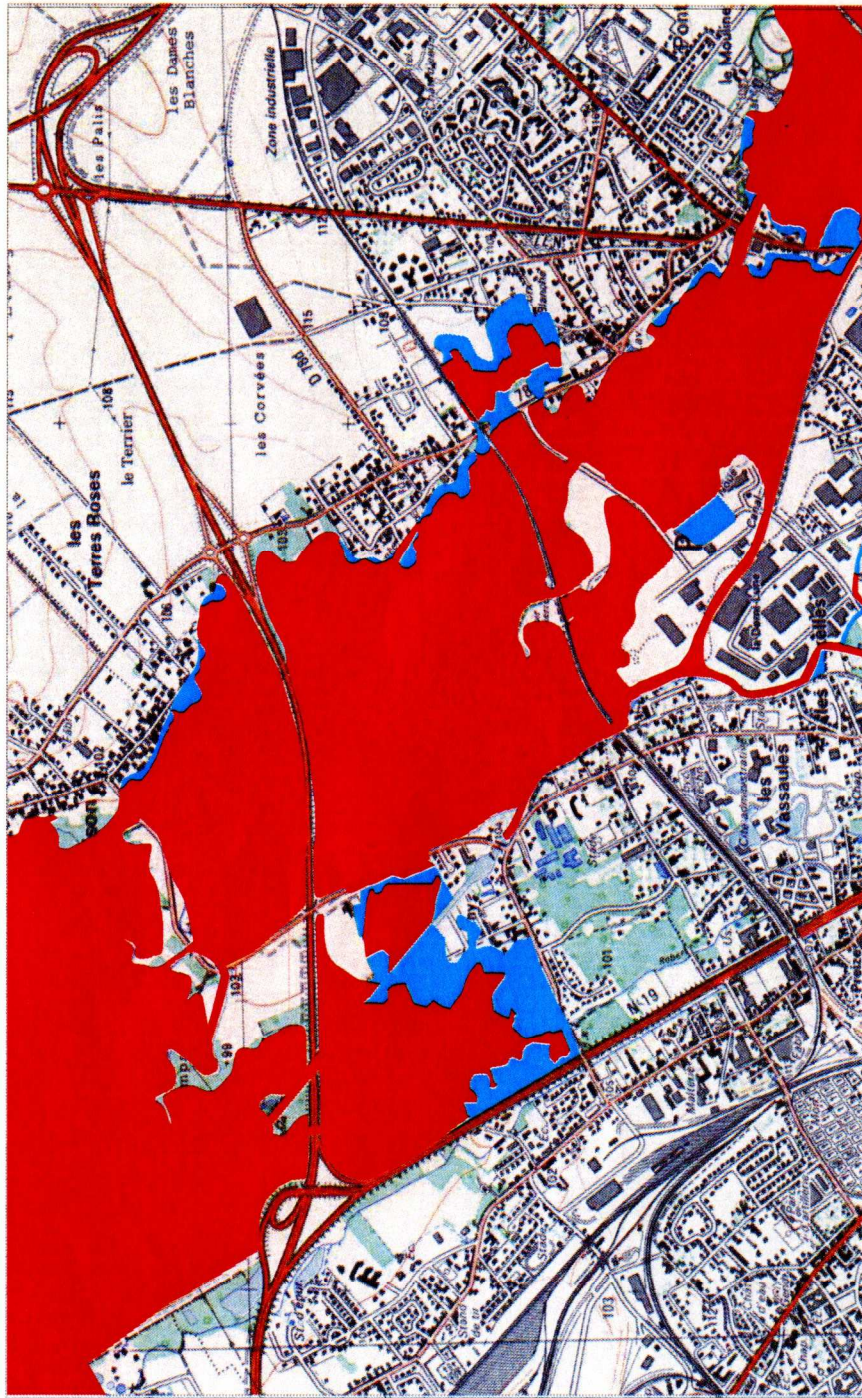


Christian ROUYER

# PLAN DE PREVENTION DES RISQUES NATURELS INONDATION (PPRI) DE L'AGGLOMERATION TROYENNE

## REVISION PARTIELLE SUR LES COMMUNES DE LA CHAPELLE SAINT LUC ET TROYES

Echelle 1/25000e



SOURCES: IGN-BD SCAN 25  
DDEA 10/BEDD



Direction  
Départementale de  
l'Équipement et de  
l'Agriculture  
Aube