

1d

TURENNE

PLAN LOCAL D'URBANISME (P.L.U.)

ANNEXE AU RAPPORT DE PRESENTATION




**Les bâtiments identifiés en zone agricole,
pouvant faire l'objet d'un changement de destination
(article L.151-11, 2° du CU)**




DOSSIER D'APPROBATION



Conseil Municipal du 19 décembre 2018





MODIFICATION N°1 approuvée en Conseil Municipal du 4 Mars 2021





Les bâtiments identifiés, pouvant faire l'objet d'un changement de destination (article L.151-11, 2° du CU)





Lieu-dit	Section cadastrale	Numéro de parcelle	
Billet	B	1111	
Bois Marquet	A	102	
Bois Marquet	A	102	





Lieu-dit	Section cadastrale	Numéro de parcelle	
Bontemps	D	443	
Bontemps	D	446	
Bontemps	D	440	


Lieu-dit	Section cadastrale	Numéro de parcelle	
Goutoulle	C	832	
Jalinas	A	160	
La Bouzonie	D	339	
La Bouzonie	D	328	

Lieu-dit	Section cadastrale	Numéro de parcelle	
La Bouzonie	D	343	
La Bouzonie	D	368	
La Bouzonie	D	319	
La Gironie / Trespeuch	D	616	

Lieu-dit	Section cadastrale	Numéro de parcelle	
La Rode	B	1123	
La Vigère / Pré Grand	B	504	
La Vigère / Pré Grand	B	504	
Le Pigeonnier	D	9	

Lieu-dit	Section cadastrale	Numéro de parcelle	
Le Poujouloux	A	497	
Le Poujouloux	A	497	
Les Abris	D	187	
Linoire	C	815	

Lieu-dit	Section cadastrale	Numéro de parcelle	
Linoire	C	815	
Linoire	C	818	
Linoire Bas	C	773	
Poulard	E	393	

Lieu-dit	Section cadastrale	Numéro de parcelle	
Tercelet	C	736	
Montgalvy	C	2199	