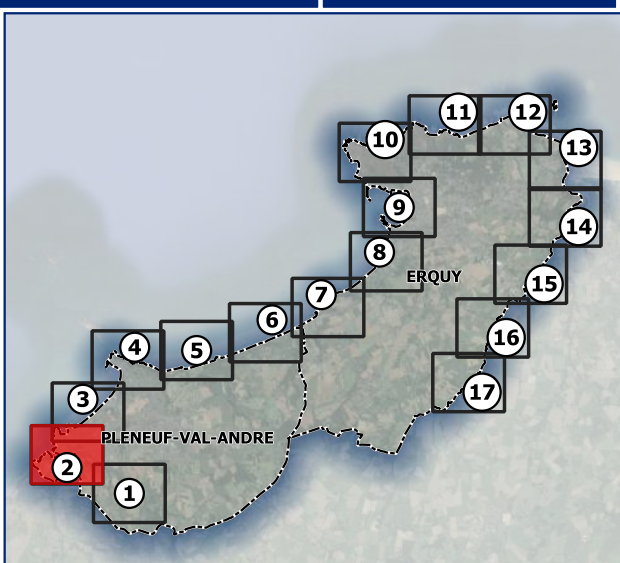
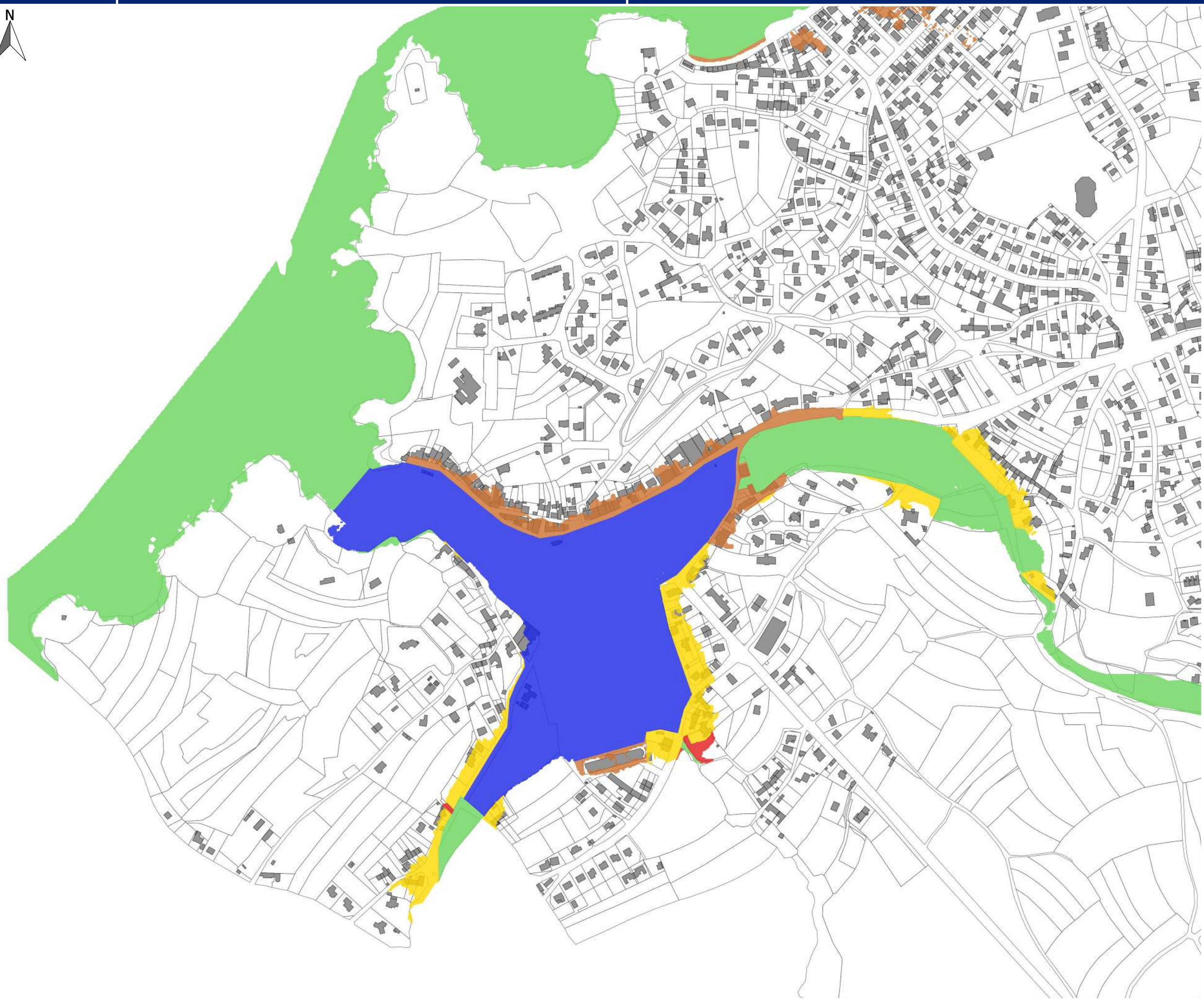
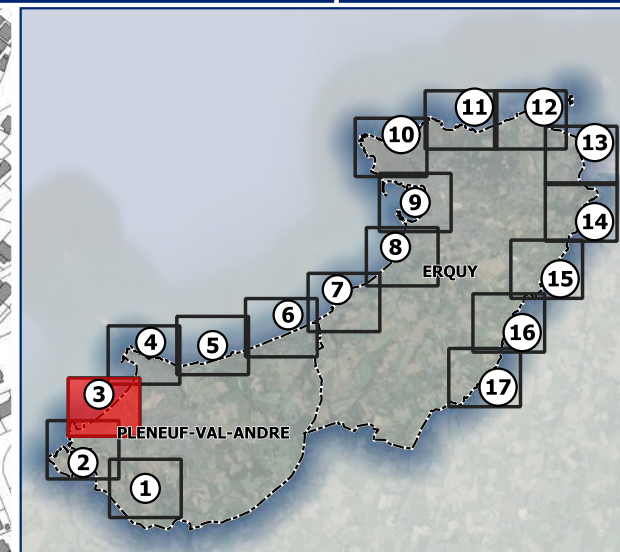





- Cadastre**
- Limites communales
 - Parcelles
 - Bâtiments
- VULNERABILITE**
- Zones à urbaniser
 - Centres urbains anciens
 - Quartiers urbains récents, pavillonnaires et résidentiels
 - Equipements de service public ou d'intérêt collectif
 - Zones d'activités portuaires
 - Equipements ou zones à vocation touristique, sportive ou de loisirs
 - Zones naturelles










- Cadastre**
- Limites communales
 - Parcelles
 - Bâtiments
- VULNERABILITE**
- Zones à urbaniser
 - Centres urbains anciens
 - Quartiers urbains récents, pavillonnaires et résidentiels
 - Equipements de service public ou d'intérêt collectif
 - Zones d'activités portuaires
 - Equipements ou zones à vocation touristique, sportive ou de loisirs
 - Zones naturelles



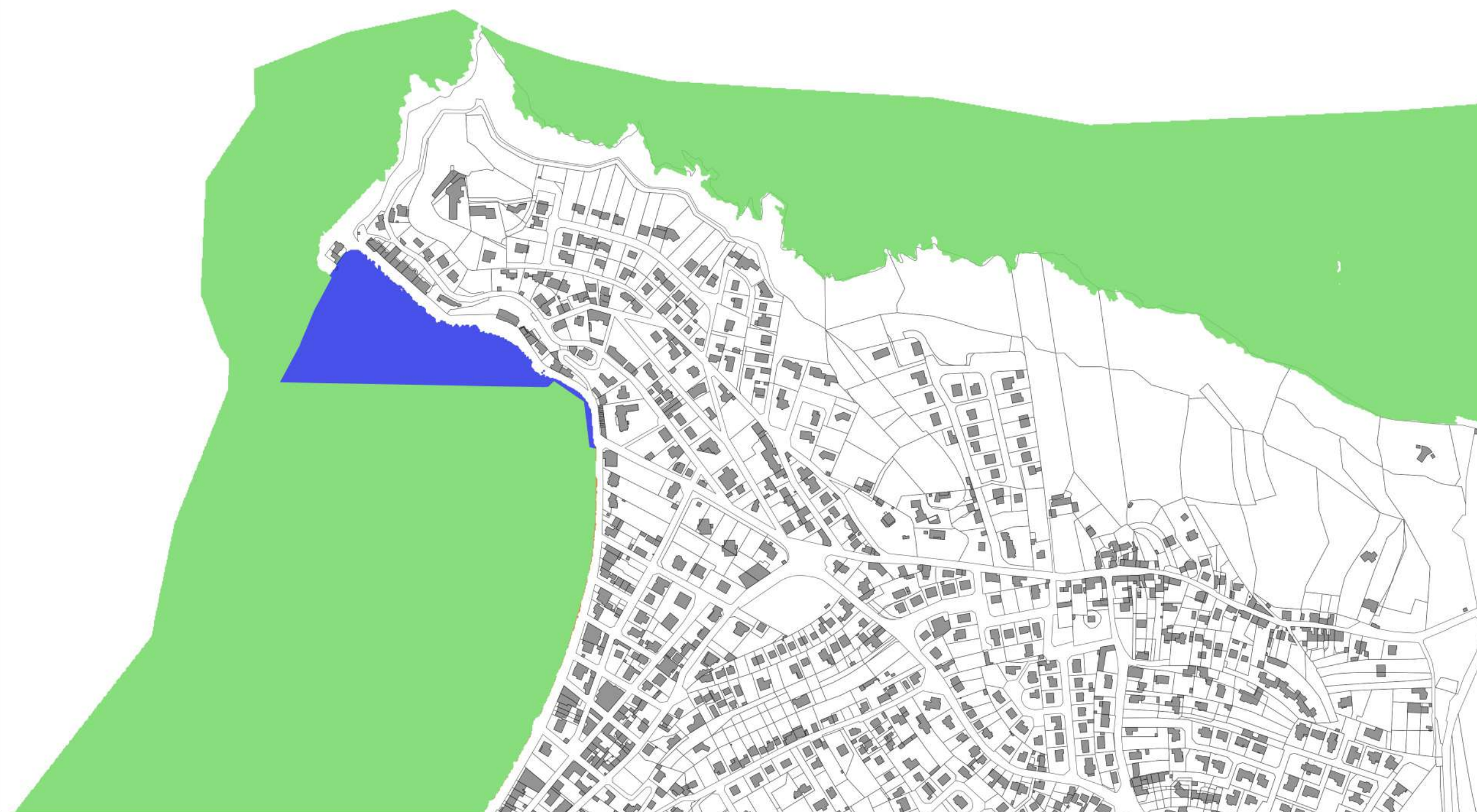
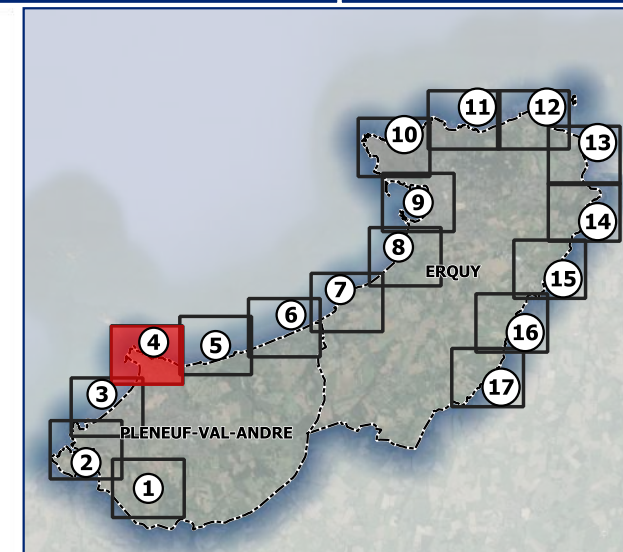
Cadastre

-  Limites communales
-  Parcelles
-  Bâtiments




VULNERABILITE

-  Zones à urbaniser
-  Centres urbains anciens
-  Quartiers urbains récents, pavillonnaires et résidentiels
-  Equipements de service public ou d'intérêt collectif
-  Zones d'activités portuaires
-  Equipements ou zones à vocation touristique, sportive ou de loisirs
-  Zones naturelles










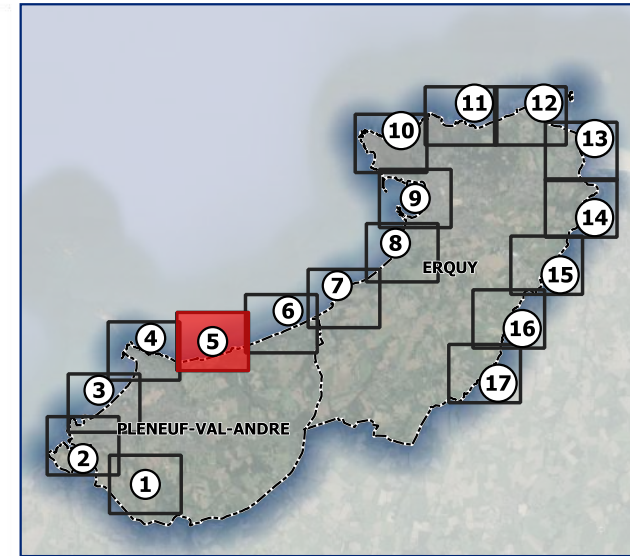


Cadastre




-  Limites communales
-  Parcelles
-  Bâtiments

VULNERABILITE








-  Zones à urbaniser
-  Centres urbains anciens
-  Quartiers urbains récents, pavillonnaires et résidentiels
-  Equipements de service public ou d'intérêt collectif
-  Zones d'activités portuaires
-  Equipements ou zones à vocation touristique, sportive ou de loisirs
-  Zones naturelles



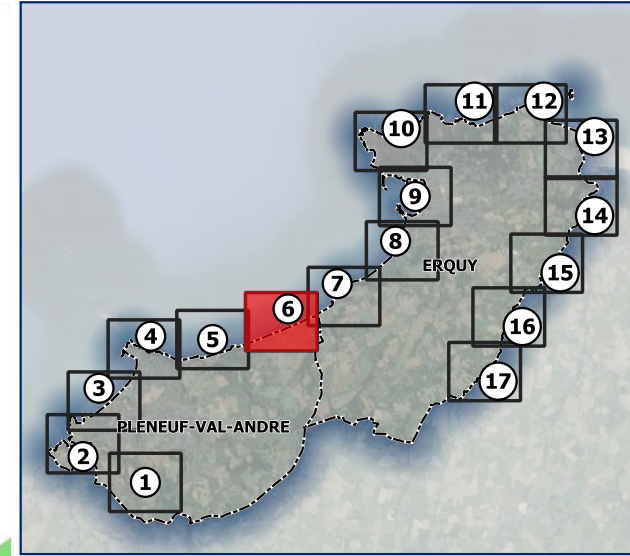
Cadastre

-  Limites communales
-  Parcelles
-  Bâtiments




VULNERABILITE

-  Zones à urbaniser
-  Centres urbains anciens
-  Quartiers urbains récents, pavillonnaires et résidentiels
-  Equipements de service public ou d'intérêt collectif
-  Zones d'activités portuaires
-  Equipements ou zones à vocation touristique, sportive ou de loisirs
-  Zones naturelles










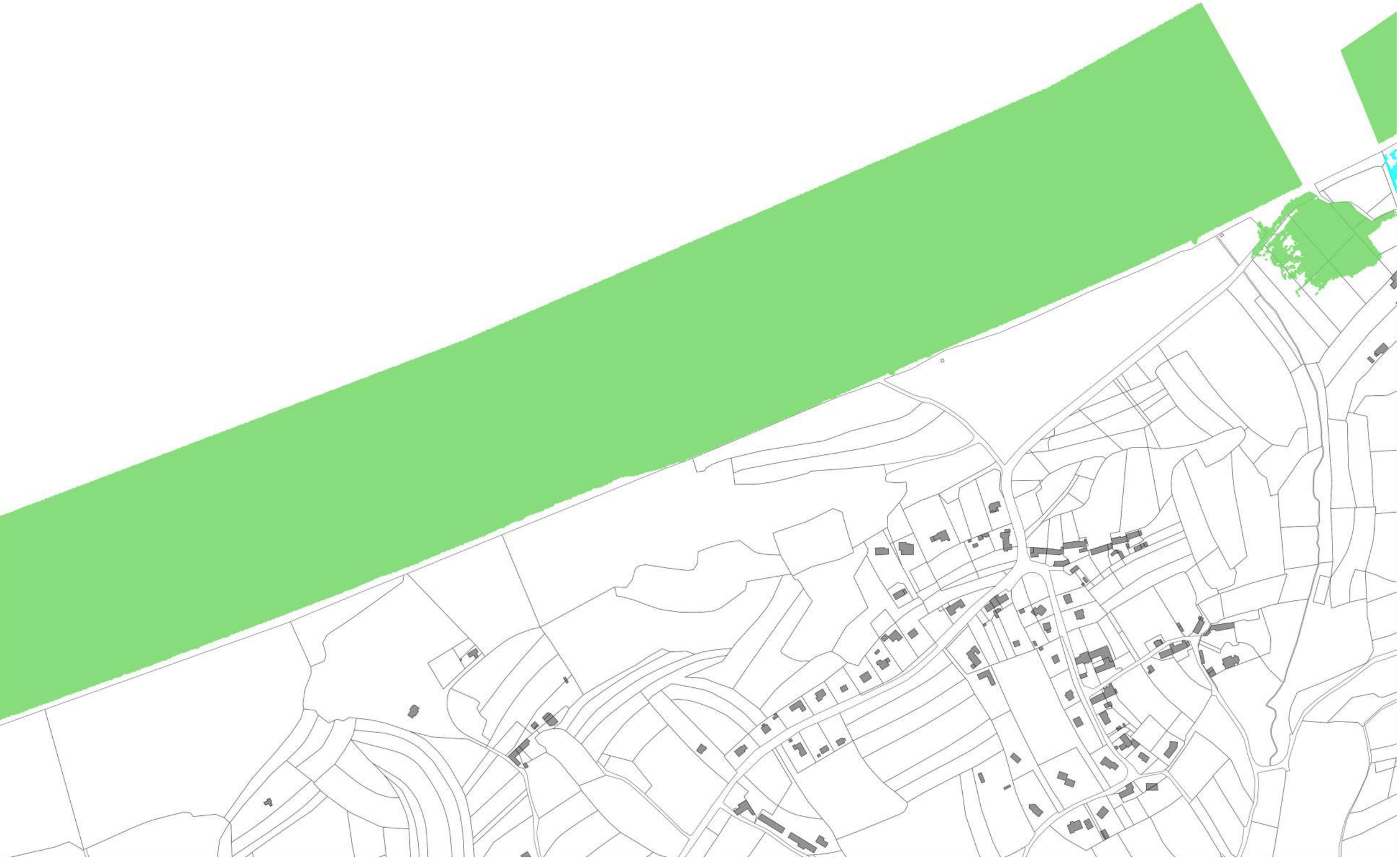


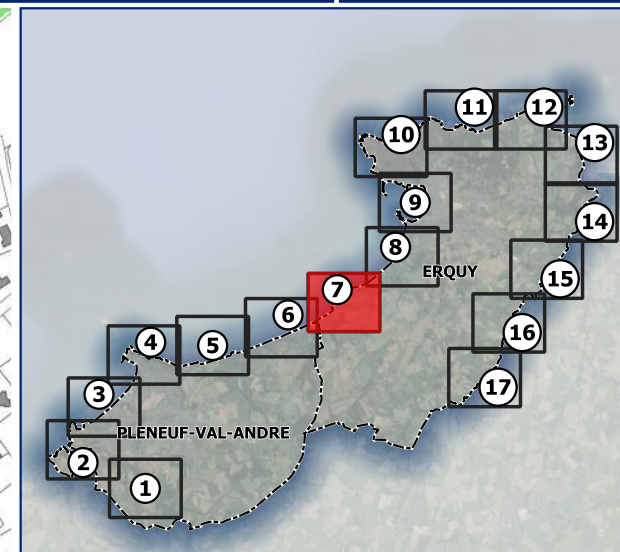
Cadastre

-  Limites communales
-  Parcelles
-  Bâtiments




VULNERABILITE

-  Zones à urbaniser
-  Centres urbains anciens
-  Quartiers urbains récents, pavillonnaires et résidentiels
-  Equipements de service public ou d'intérêt collectif
-  Zones d'activités portuaires
-  Equipements ou zones à vocation touristique, sportive ou de loisirs
-  Zones naturelles










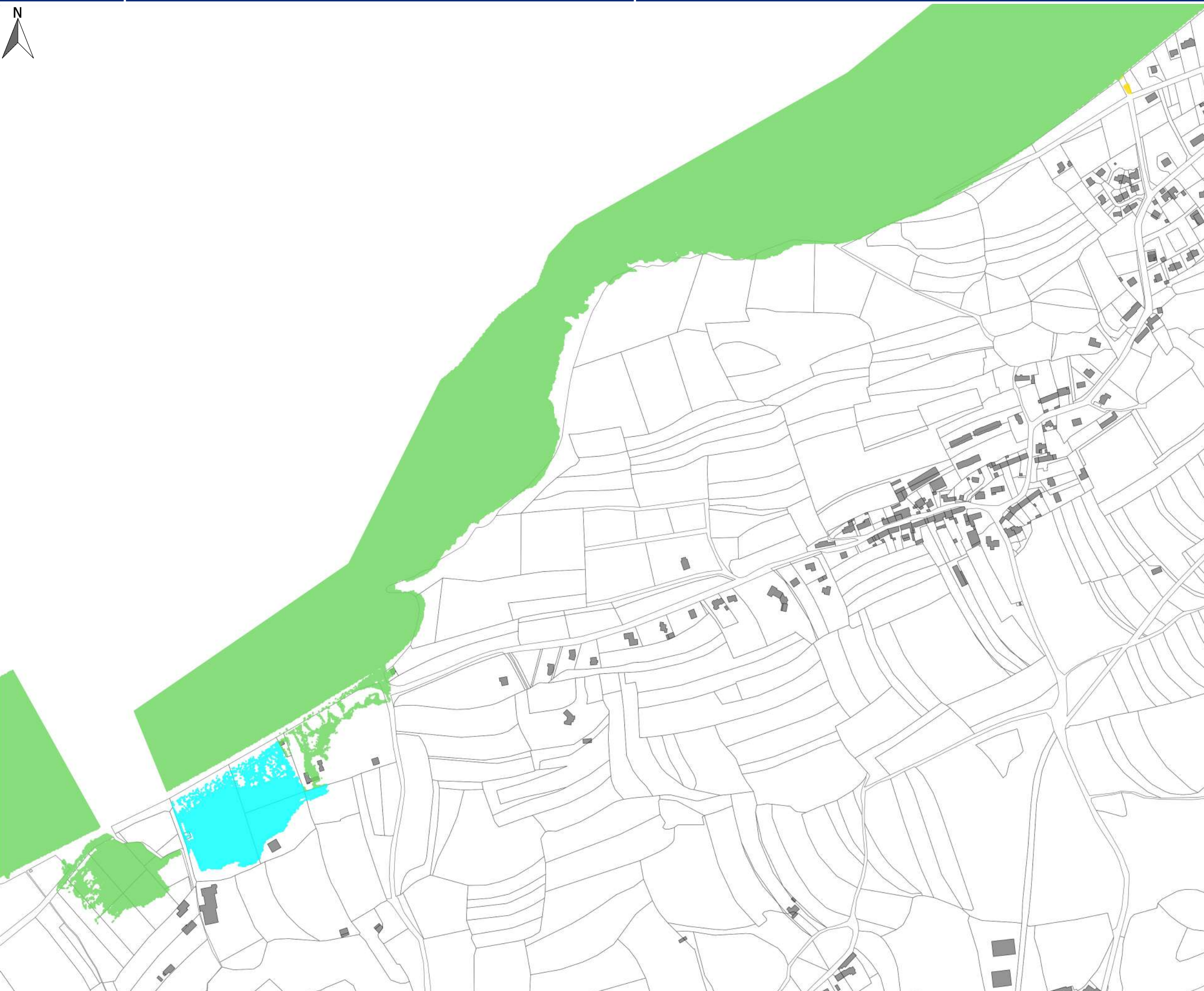


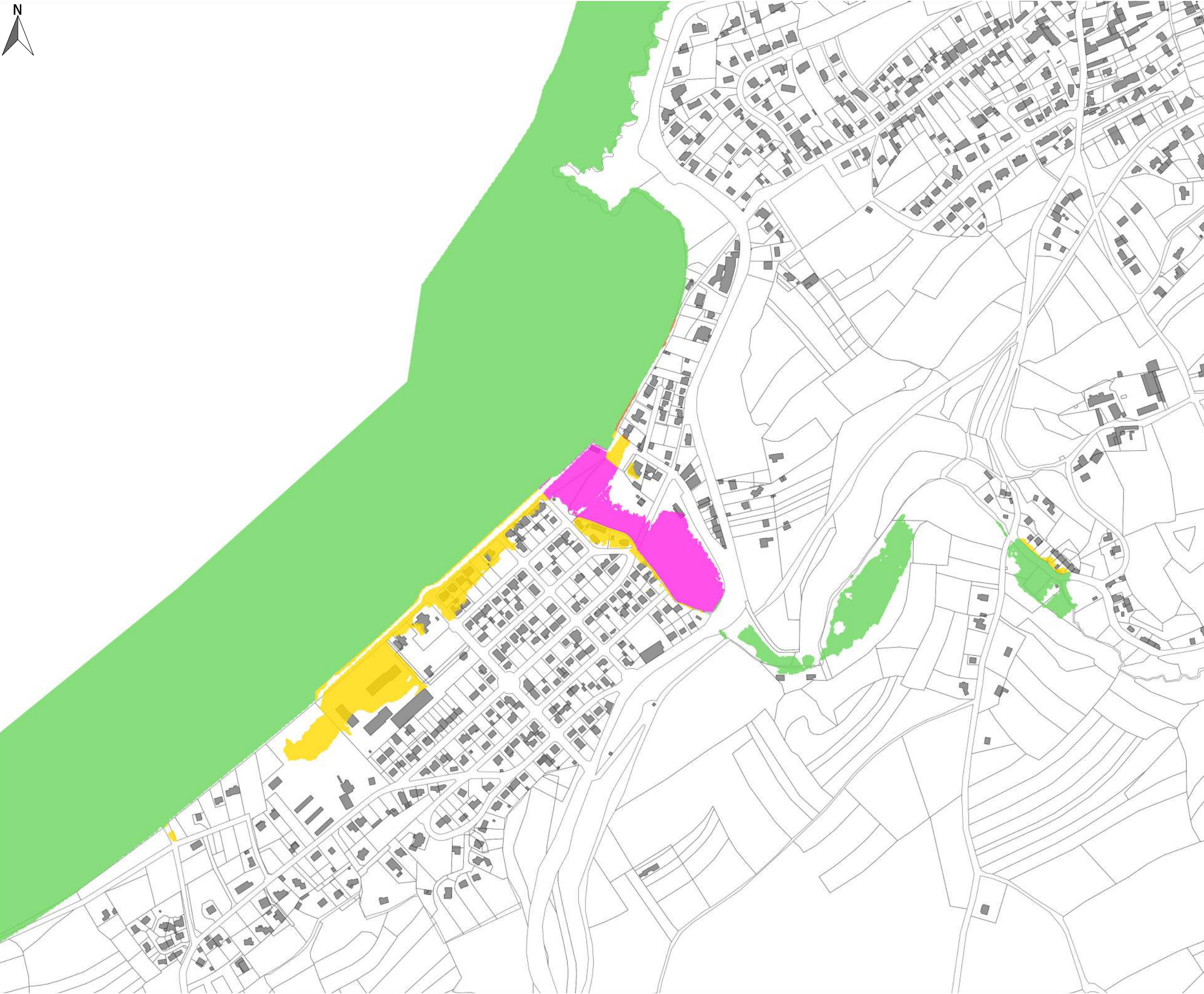
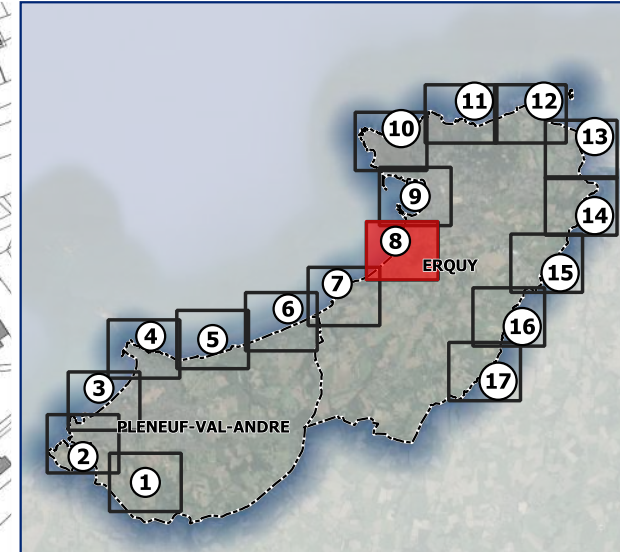
Cadastre

-  Limites communales
-  Parcelles
-  Bâtiments

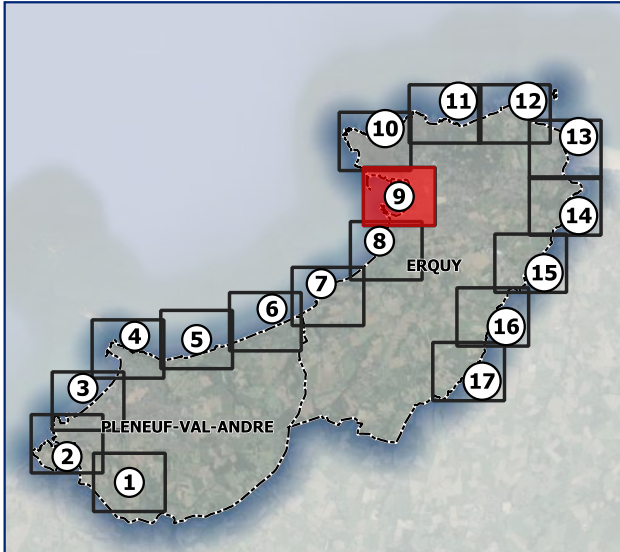
VULNERABILITE

-  Zones à urbaniser
-  Centres urbains anciens
-  Quartiers urbains récents, pavillonnaires et résidentiels
-  Equipements de service public ou d'intérêt collectif
-  Zones d'activités portuaires
-  Equipements ou zones à vocation touristique, sportive ou de loisirs
-  Zones naturelles

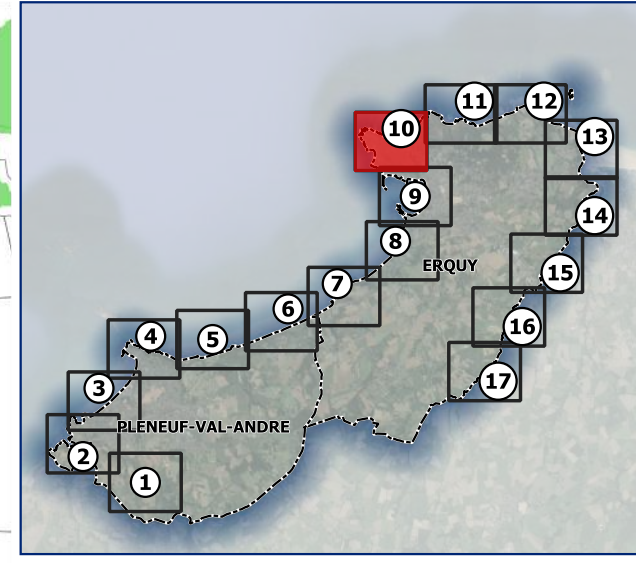
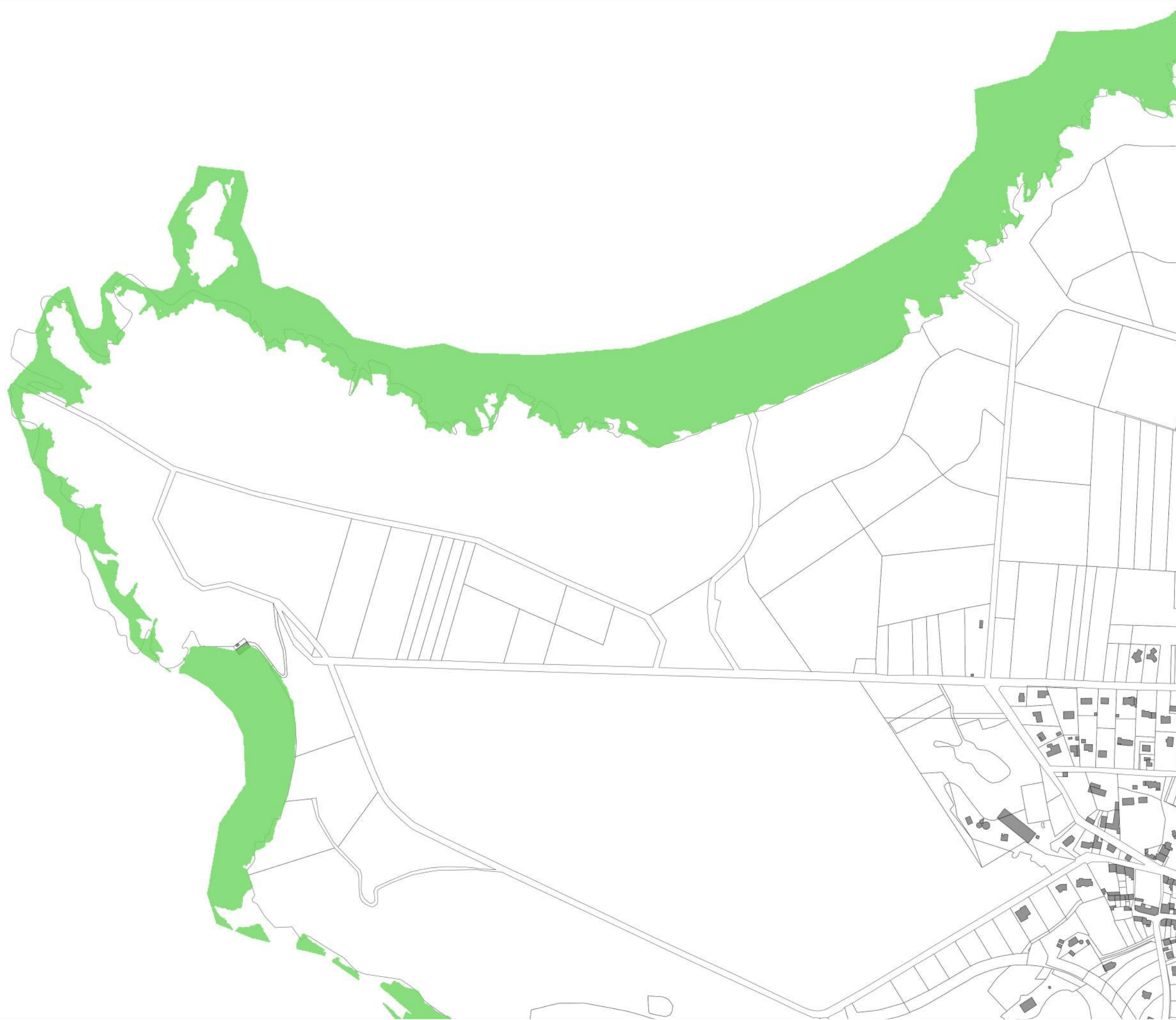







- Cadastre**
- Limites communales
 - Parcelles
 - Bâtiments
- VULNERABILITE**
- Zones à urbaniser
 - Centres urbains anciens
 - Quartiers urbains récents, pavillonnaires et résidentiels
 - Equipements de service public ou d'intérêt collectif
 - Zones d'activités portuaires
 - Equipements ou zones à vocation touristique, sportive ou de loisirs
 - Zones naturelles










- Cadastre**
- Limites communales
 - Parcelles
 - Bâtiments
- VULNERABILITE**
- Zones à urbaniser
 - Centres urbains anciens
 - Quartiers urbains récents, pavillonnaires et résidentiels
 - Equipements de service public ou d'intérêt collectif
 - Zones d'activités portuaires
 - Equipements ou zones à vocation touristique, sportive ou de loisirs
 - Zones naturelles

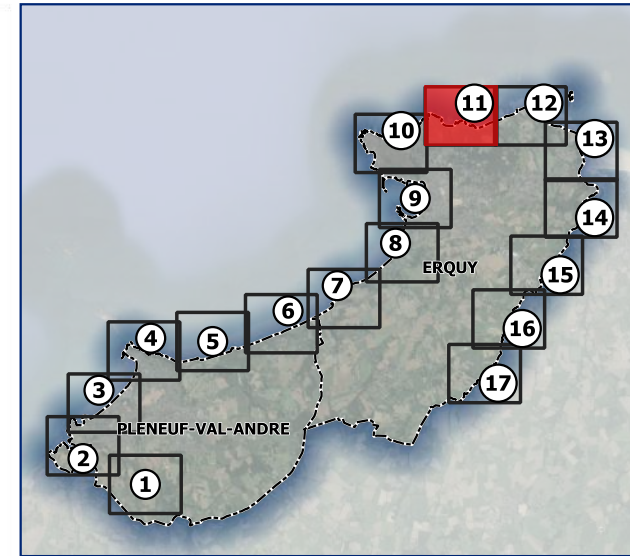


Cadastre




-  Limites communales
-  Parcelles
-  Bâtiments

VULNERABILITE








-  Zones à urbaniser
-  Centres urbains anciens
-  Quartiers urbains récents, pavillonnaires et résidentiels
-  Equipements de service public ou d'intérêt collectif
-  Zones d'activités portuaires
-  Equipements ou zones à vocation touristique, sportive ou de loisirs
-  Zones naturelles



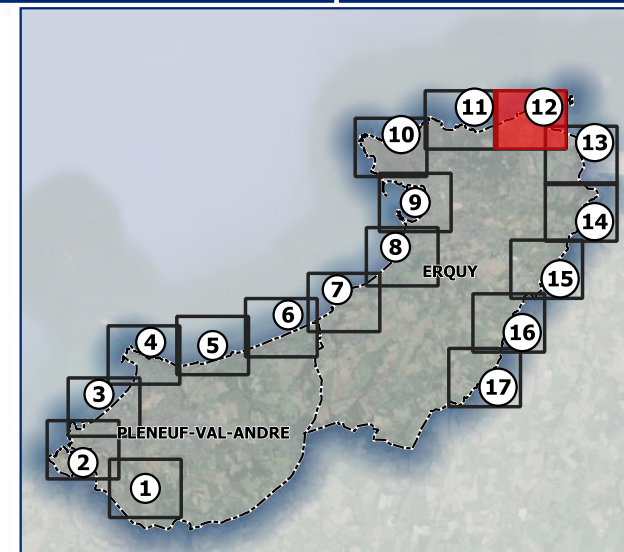
Cadastre

-  Limites communales
-  Parcelles
-  Bâtiments




VULNERABILITE

-  Zones à urbaniser
-  Centres urbains anciens
-  Quartiers urbains récents, pavillonnaires et résidentiels
-  Equipements de service public ou d'intérêt collectif
-  Zones d'activités portuaires
-  Equipements ou zones à vocation touristique, sportive ou de loisirs
-  Zones naturelles












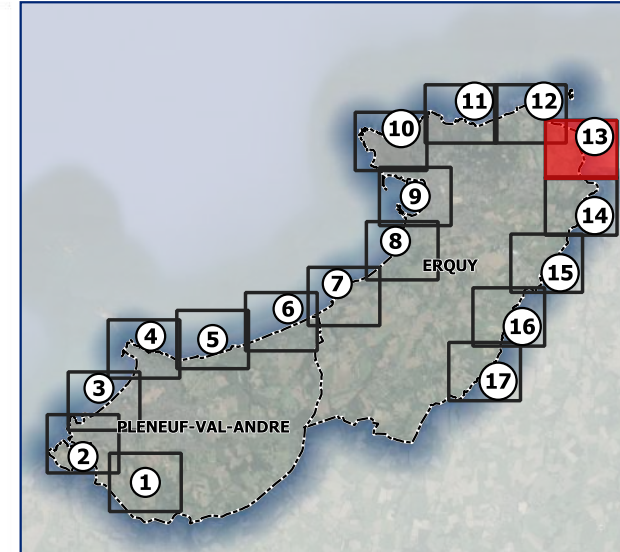
Cadastre

-  Limites communales
-  Parcelles
-  Bâtiments




VULNERABILITE

-  Zones à urbaniser
-  Centres urbains anciens
-  Quartiers urbains récents, pavillonnaires et résidentiels
-  Equipements de service public ou d'intérêt collectif
-  Zones d'activités portuaires
-  Equipements ou zones à vocation touristique, sportive ou de loisirs
-  Zones naturelles












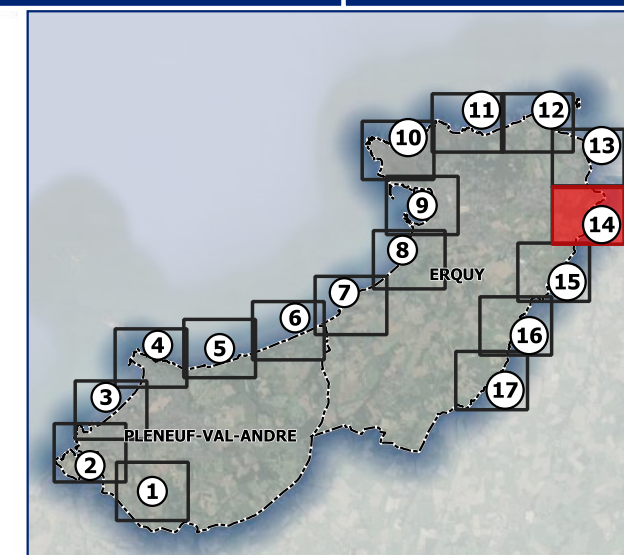
Cadastre

-  Limites communales
-  Parcelles
-  Bâtiments




VULNERABILITE

-  Zones à urbaniser
-  Centres urbains anciens
-  Quartiers urbains récents, pavillonnaires et résidentiels
-  Equipements de service public ou d'intérêt collectif
-  Zones d'activités portuaires
-  Equipements ou zones à vocation touristique, sportive ou de loisirs
-  Zones naturelles










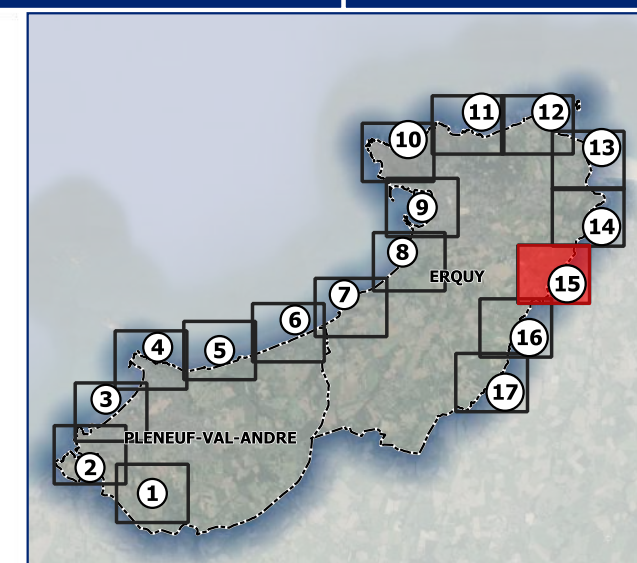


Cadastre




-  Limites communales
-  Parcelles
-  Bâtiments

VULNERABILITE








-  Zones à urbaniser
-  Centres urbains anciens
-  Quartiers urbains récents, pavillonnaires et résidentiels
-  Equipements de service public ou d'intérêt collectif
-  Zones d'activités portuaires
-  Equipements ou zones à vocation touristique, sportive ou de loisirs
-  Zones naturelles

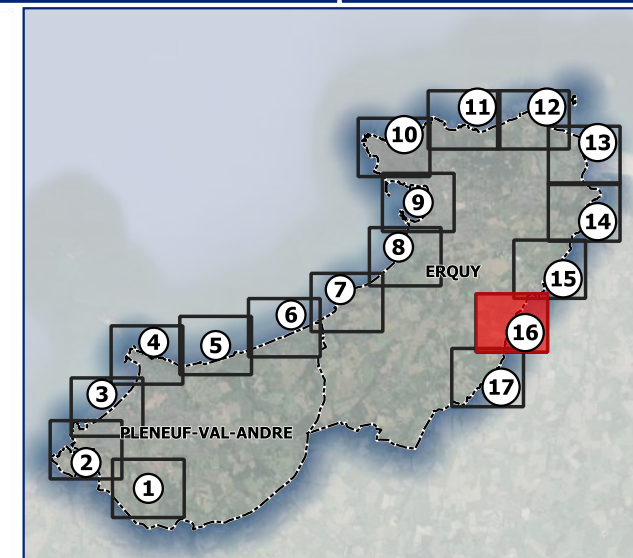
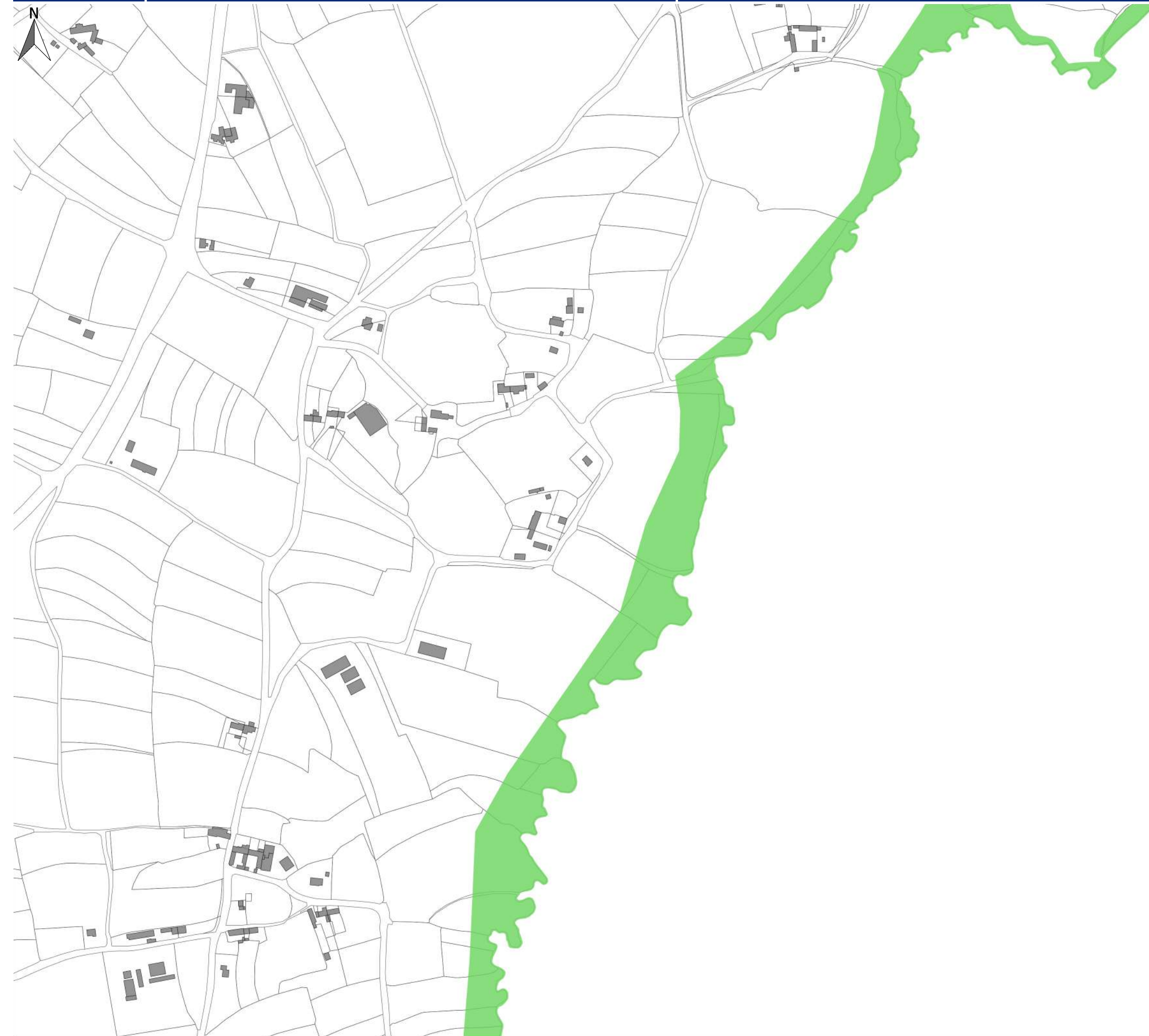





Cadastre

-  Limites communales
-  Parcelles
-  Bâtiments








VULNERABILITE

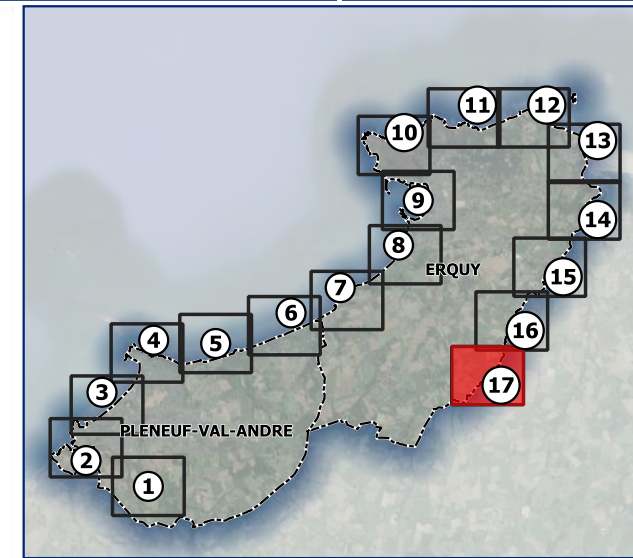
-  Zones à urbaniser
-  Centres urbains anciens
-  Quartiers urbains récents, pavillonnaires et résidentiels
-  Equipements de service public ou d'intérêt collectif
-  Zones d'activités portuaires
-  Equipements ou zones à vocation touristique, sportive ou de loisirs
-  Zones naturelles




**Cadastre**

-  Limites communales
-  Parcelles
-  Bâtiments








VULNERABILITE

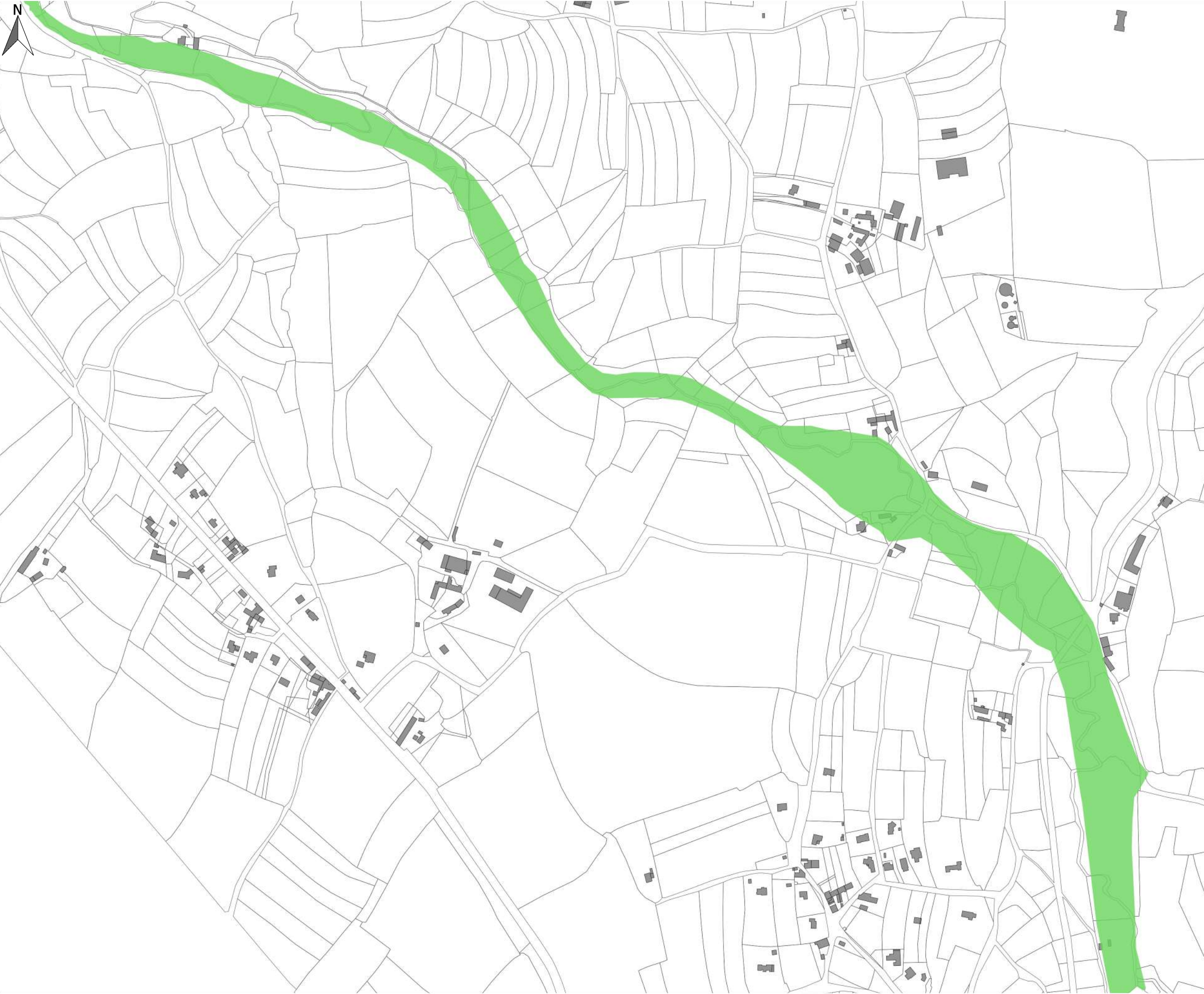
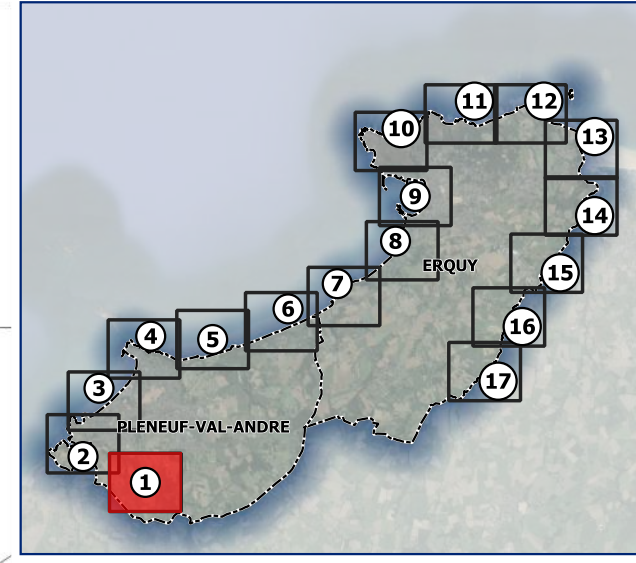
-  Zones à urbaniser
-  Centres urbains anciens
-  Quartiers urbains récents, pavillonnaires et résidentiels
-  Equipements de service public ou d'intérêt collectif
-  Zones d'activités portuaires
-  Equipements ou zones à vocation touristique, sportive ou de loisirs
-  Zones naturelles

**Cadastre**

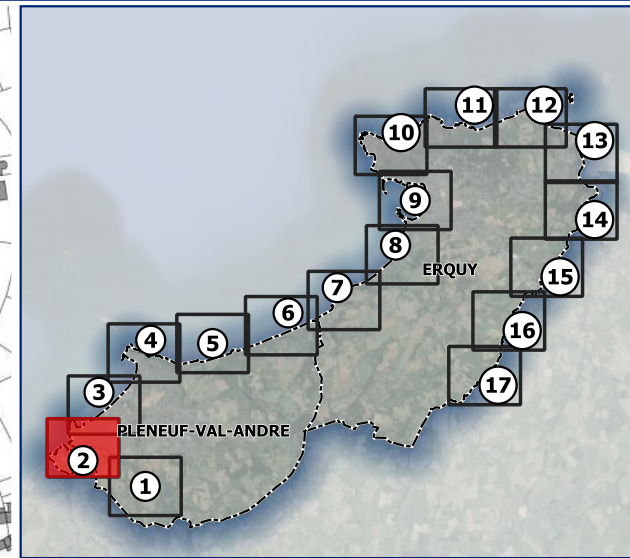
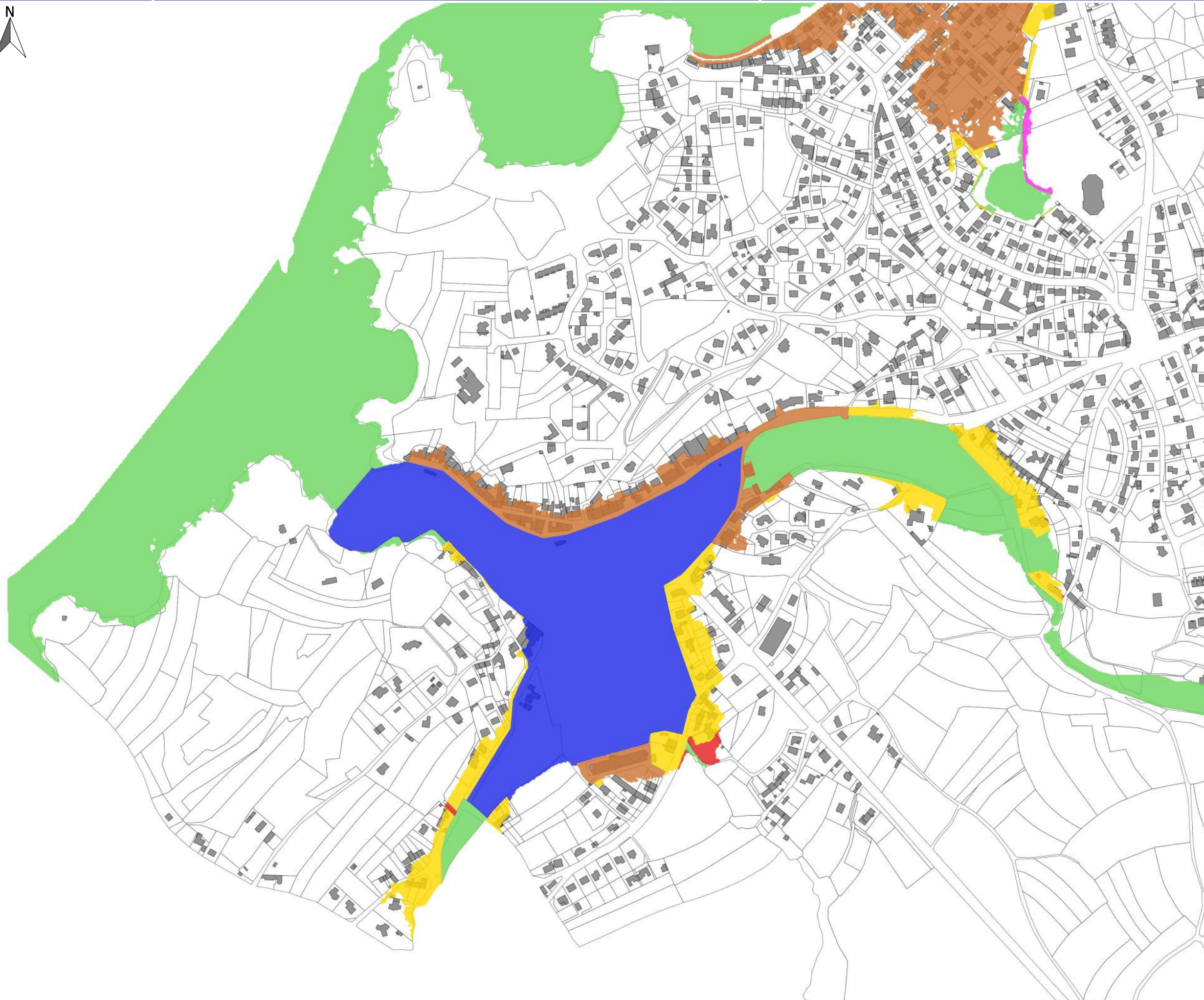
-  Limites communales
-  Parcelles
-  Bâtiments

VULNERABILITE

-  Zones à urbaniser
-  Centres urbains anciens
-  Quartiers urbains récents, pavillonnaires et résidentiels
-  Equipements de service public ou d'intérêt collectif
-  Zones d'activités portuaires
-  Equipements ou zones à vocation touristique, sportive ou de loisirs
-  Zones naturelles



- Cadastre**
- Limites communales
 - Parcelles
 - Bâtiments
- VULNERABILITE**
- Zones à urbaniser
 - Centres urbains anciens
 - Quartiers urbains récents, pavillonnaires et résidentiels
 - Equipements de service public ou d'intérêt collectif
 - Zones d'activités portuaires
 - Equipements ou zones à vocation touristique, sportive ou de loisirs
 - Zones naturelles

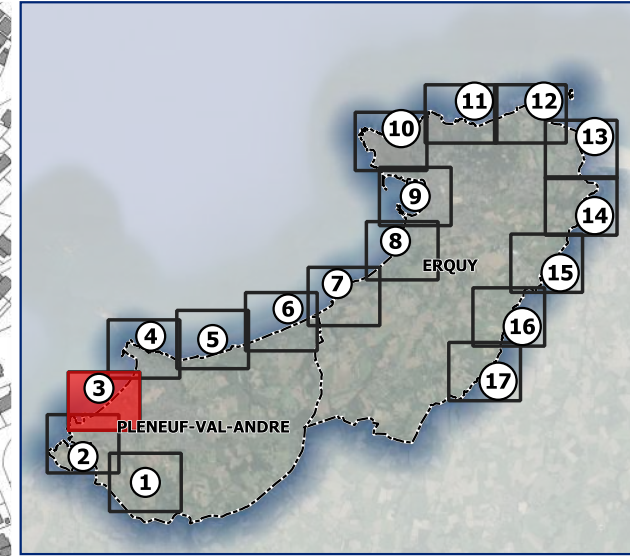


Cadastre




- Limites communales
- Parcelles
- Bâtiments

VULNERABILITE








- Zones à urbaniser
- Centres urbains anciens
- Quartiers urbains récents, pavillonnaires et résidentiels
- Equipements de service public ou d'intérêt collectif
- Zones d'activités portuaires
- Equipements ou zones à vocation touristique, sportive ou de loisirs
- Zones naturelles

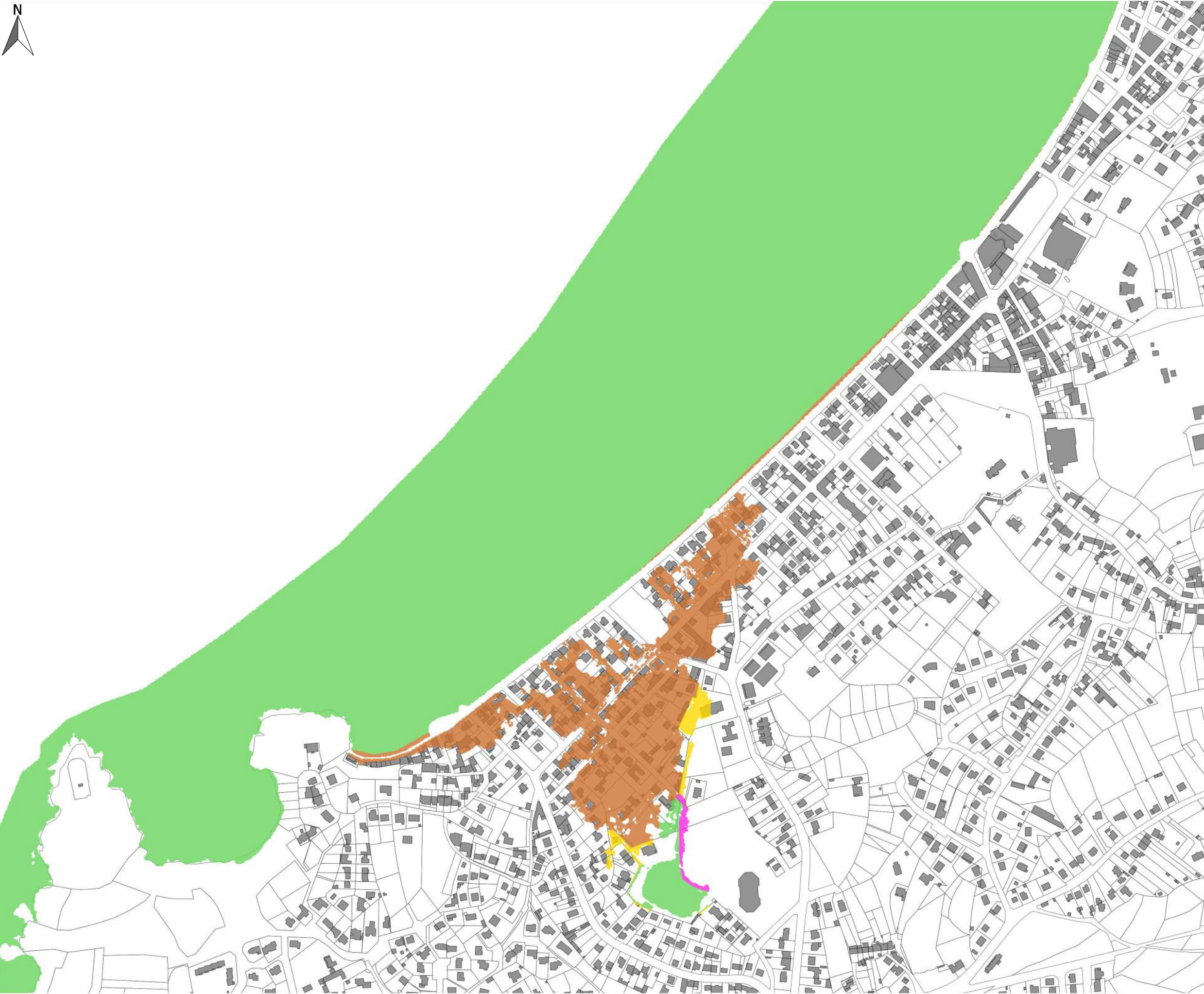


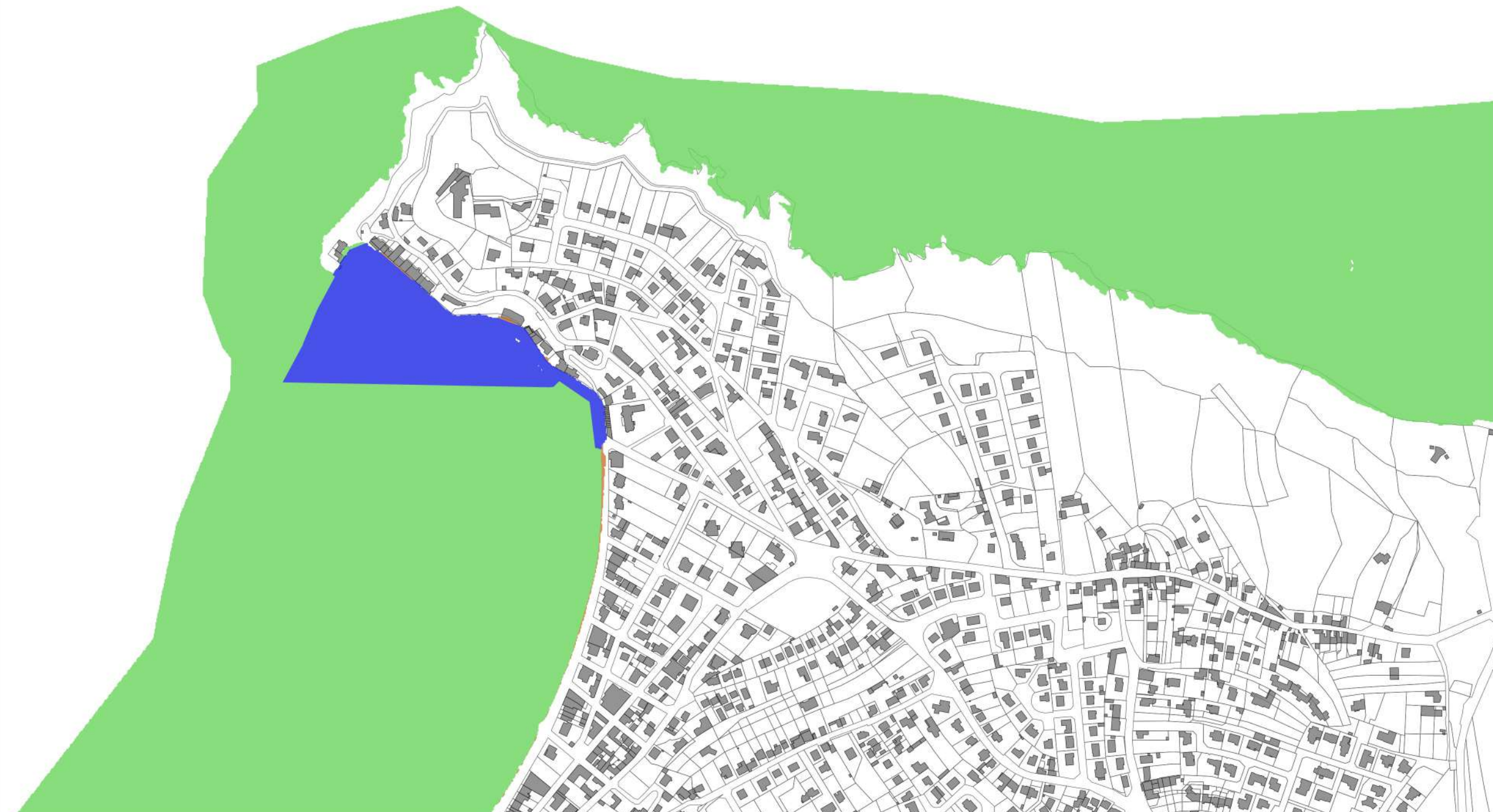
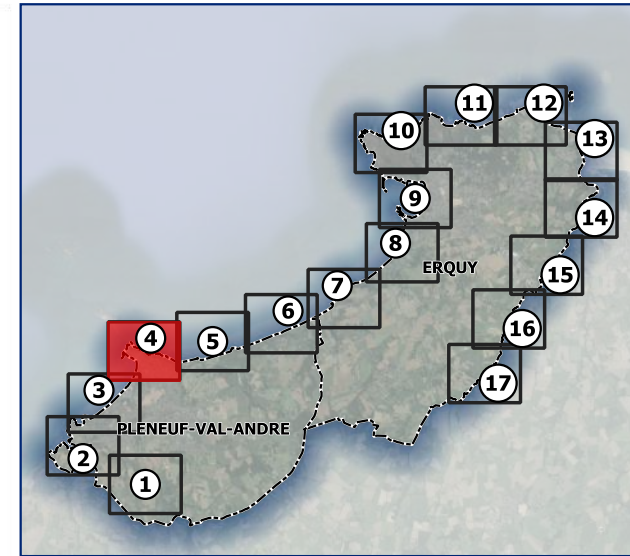
Cadastre

-  Limites communales
-  Parcelles
-  Bâtiments




VULNERABILITE

-  Zones à urbaniser
-  Centres urbains anciens
-  Quartiers urbains récents, pavillonnaires et résidentiels
-  Equipements de service public ou d'intérêt collectif
-  Zones d'activités portuaires
-  Equipements ou zones à vocation touristique, sportive ou de loisirs
-  Zones naturelles










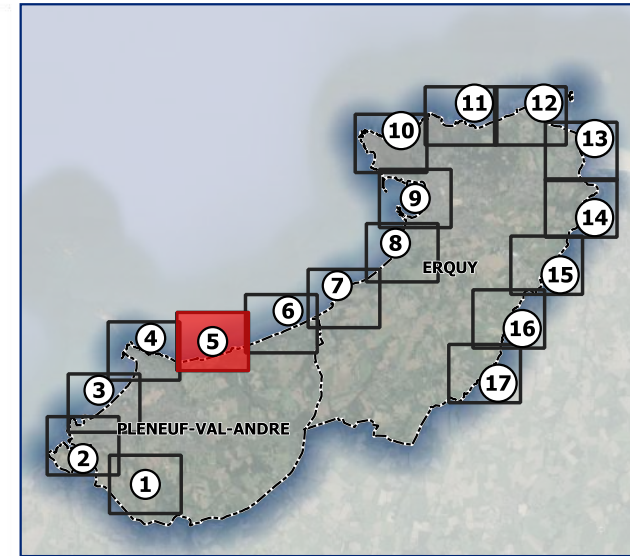


Cadastre




-  Limites communales
-  Parcelles
-  Bâtiments

VULNERABILITE








-  Zones à urbaniser
-  Centres urbains anciens
-  Quartiers urbains récents, pavillonnaires et résidentiels
-  Equipements de service public ou d'intérêt collectif
-  Zones d'activités portuaires
-  Equipements ou zones à vocation touristique, sportive ou de loisirs
-  Zones naturelles



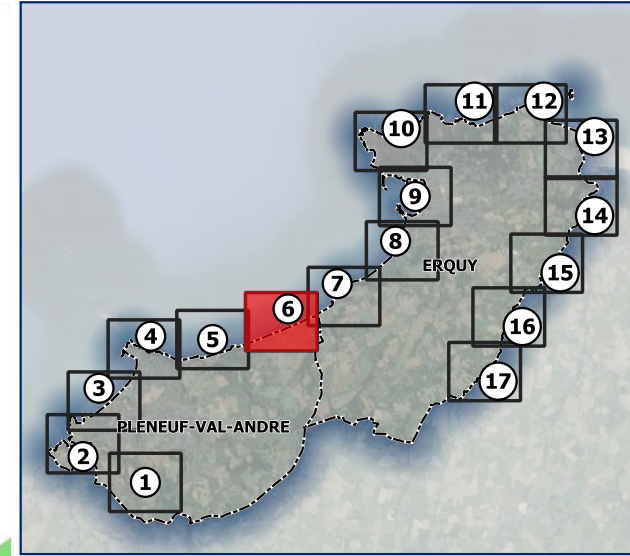
Cadastre

-  Limites communales
-  Parcelles
-  Bâtiments




VULNERABILITE

-  Zones à urbaniser
-  Centres urbains anciens
-  Quartiers urbains récents, pavillonnaires et résidentiels
-  Equipements de service public ou d'intérêt collectif
-  Zones d'activités portuaires
-  Equipements ou zones à vocation touristique, sportive ou de loisirs
-  Zones naturelles










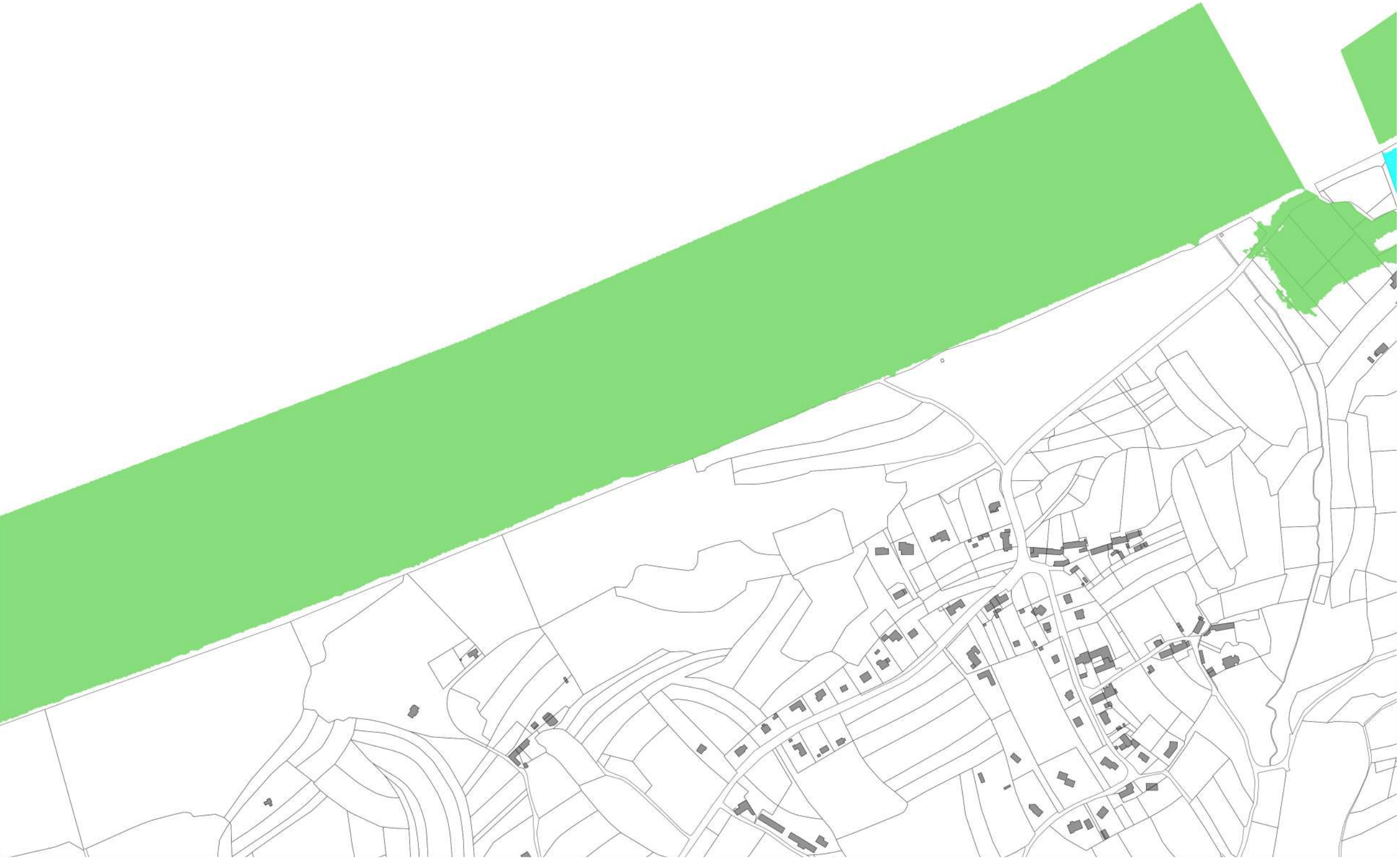


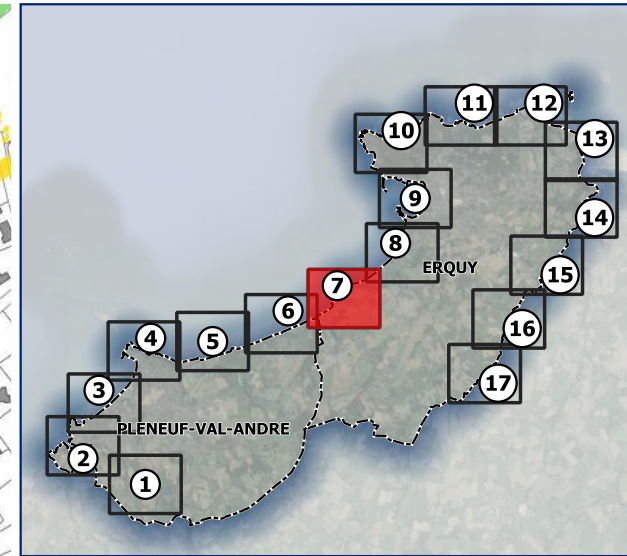
Cadastre

-  Limites communales
-  Parcelles
-  Bâtiments

VULNERABILITE

-  Zones à urbaniser
-  Centres urbains anciens
-  Quartiers urbains récents, pavillonnaires et résidentiels
-  Equipements de service public ou d'intérêt collectif
-  Zones d'activités portuaires
-  Equipements ou zones à vocation touristique, sportive ou de loisirs
-  Zones naturelles

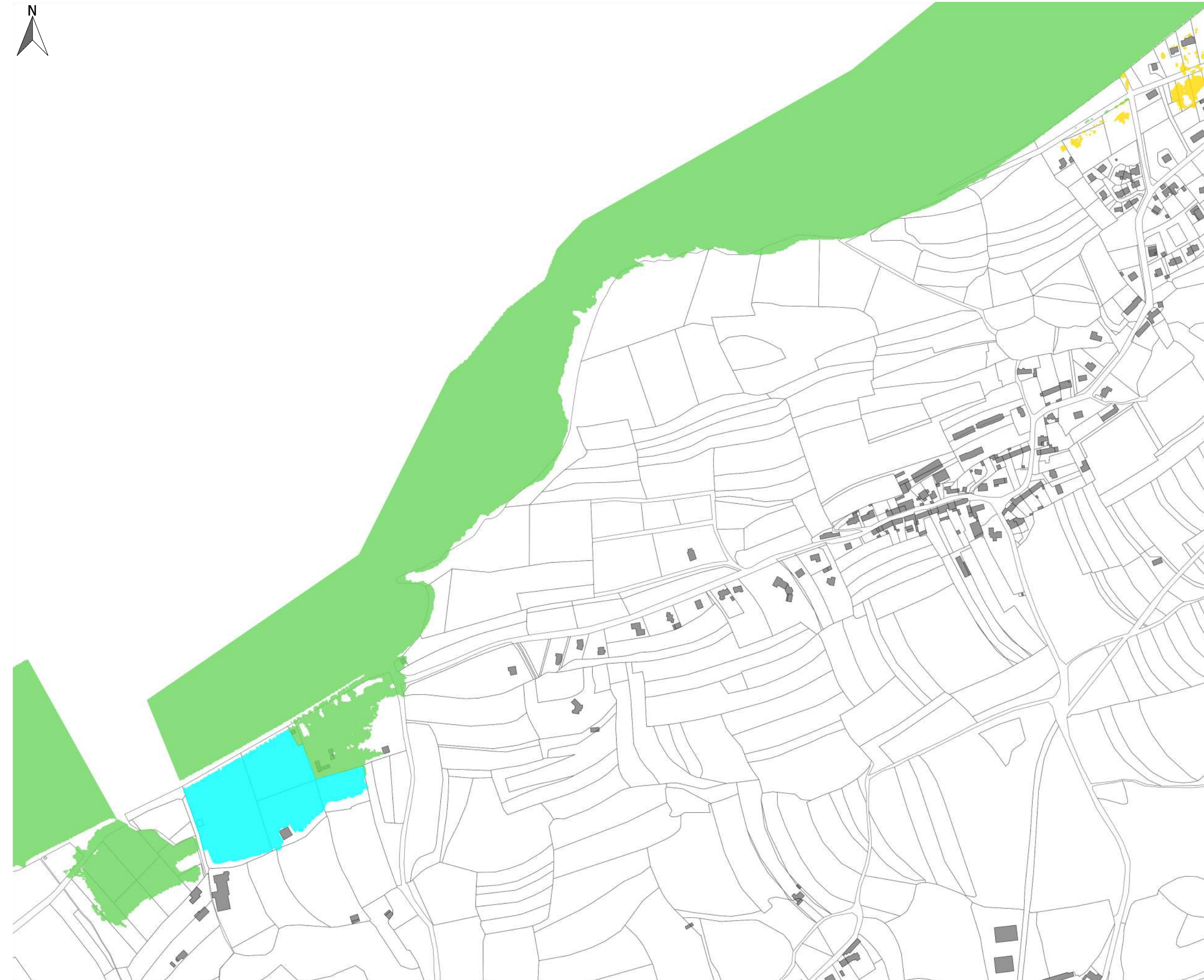


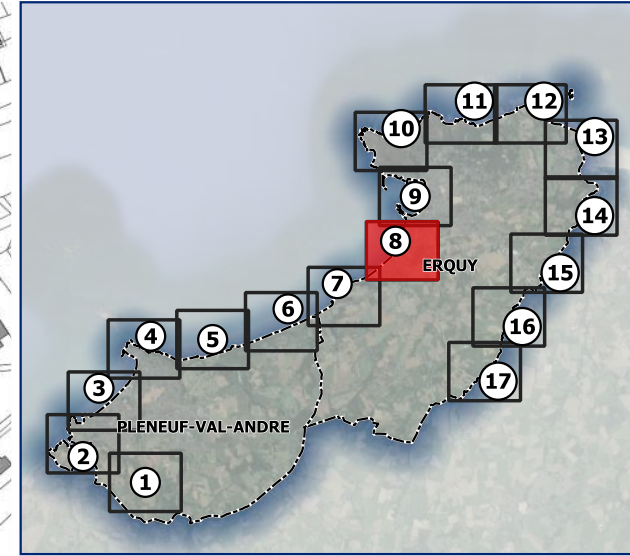
**Cadastre**

- Limites communales
- Parcelles
- Bâtiments

VULNERABILITE

- Zones à urbaniser
- Centres urbains anciens
- Quartiers urbains récents, pavillonnaires et résidentiels
- Equipements de service public ou d'intérêt collectif
- Zones d'activités portuaires
- Equipements ou zones à vocation touristique, sportive ou de loisirs
- Zones naturelles



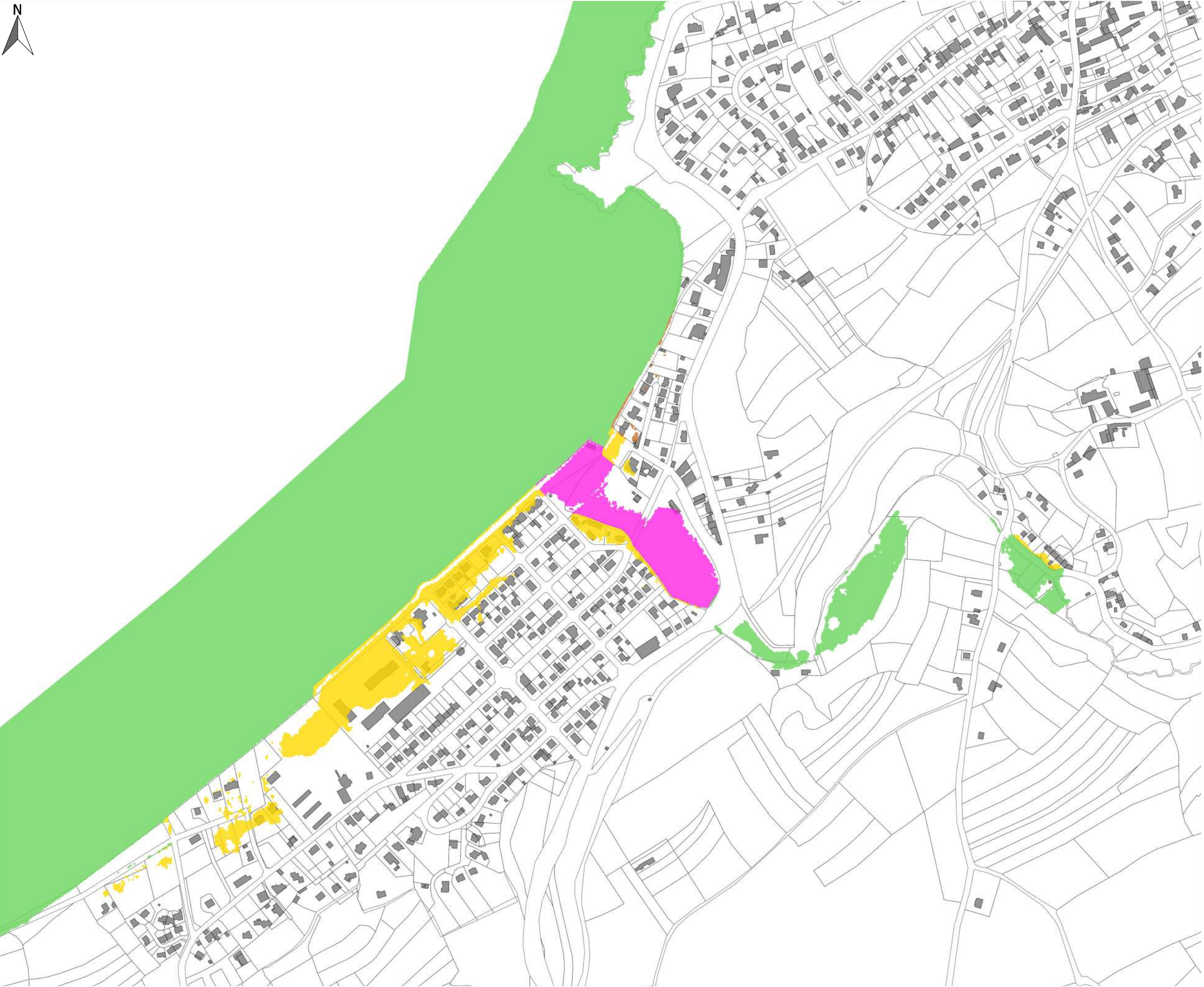


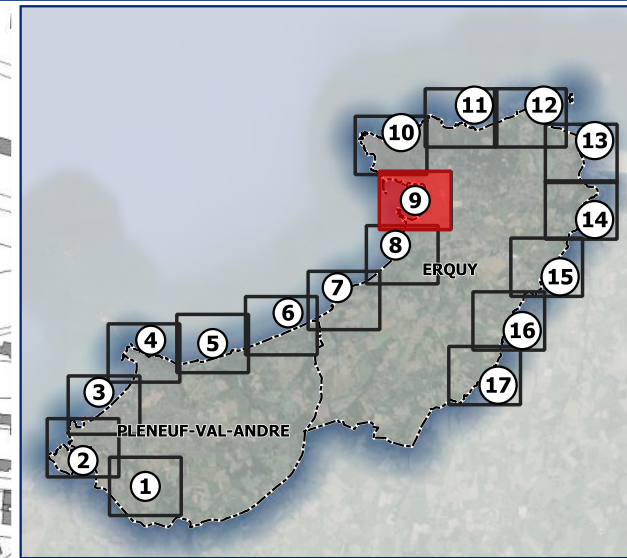
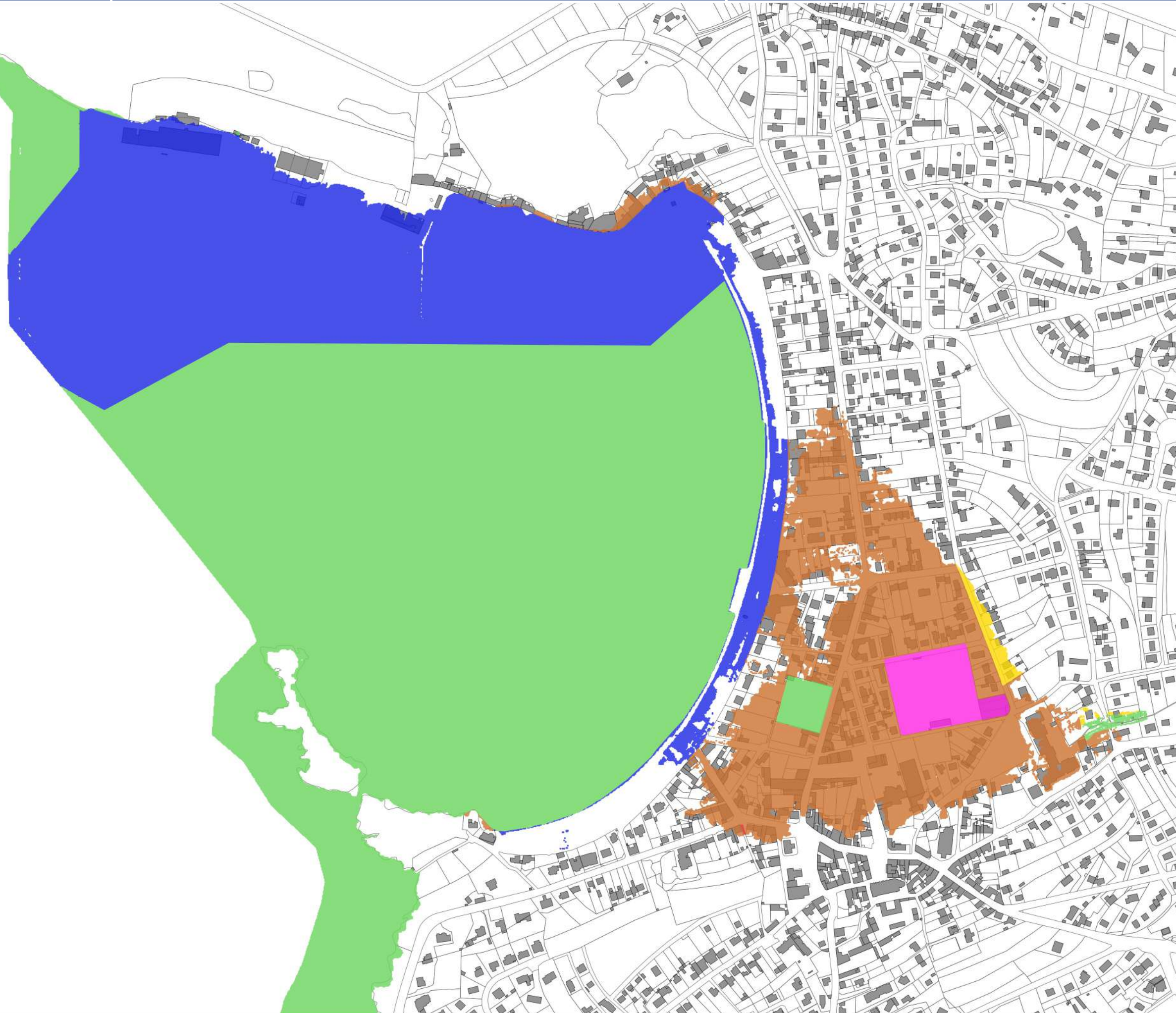
Cadastre

- Limites communales
- Parcelles
- Bâtiments

VULNERABILITE

- Zones à urbaniser
- Centres urbains anciens
- Quartiers urbains récents, pavillonnaires et résidentiels
- Equipements de service public ou d'intérêt collectif
- Zones d'activités portuaires
- Equipements ou zones à vocation touristique, sportive ou de loisirs
- Zones naturelles

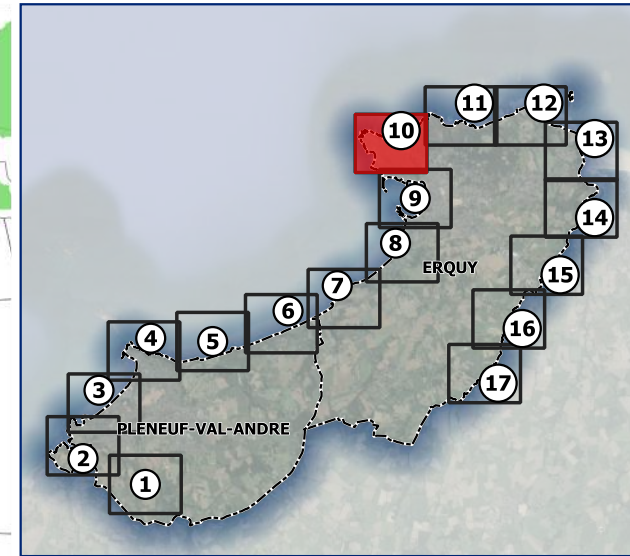
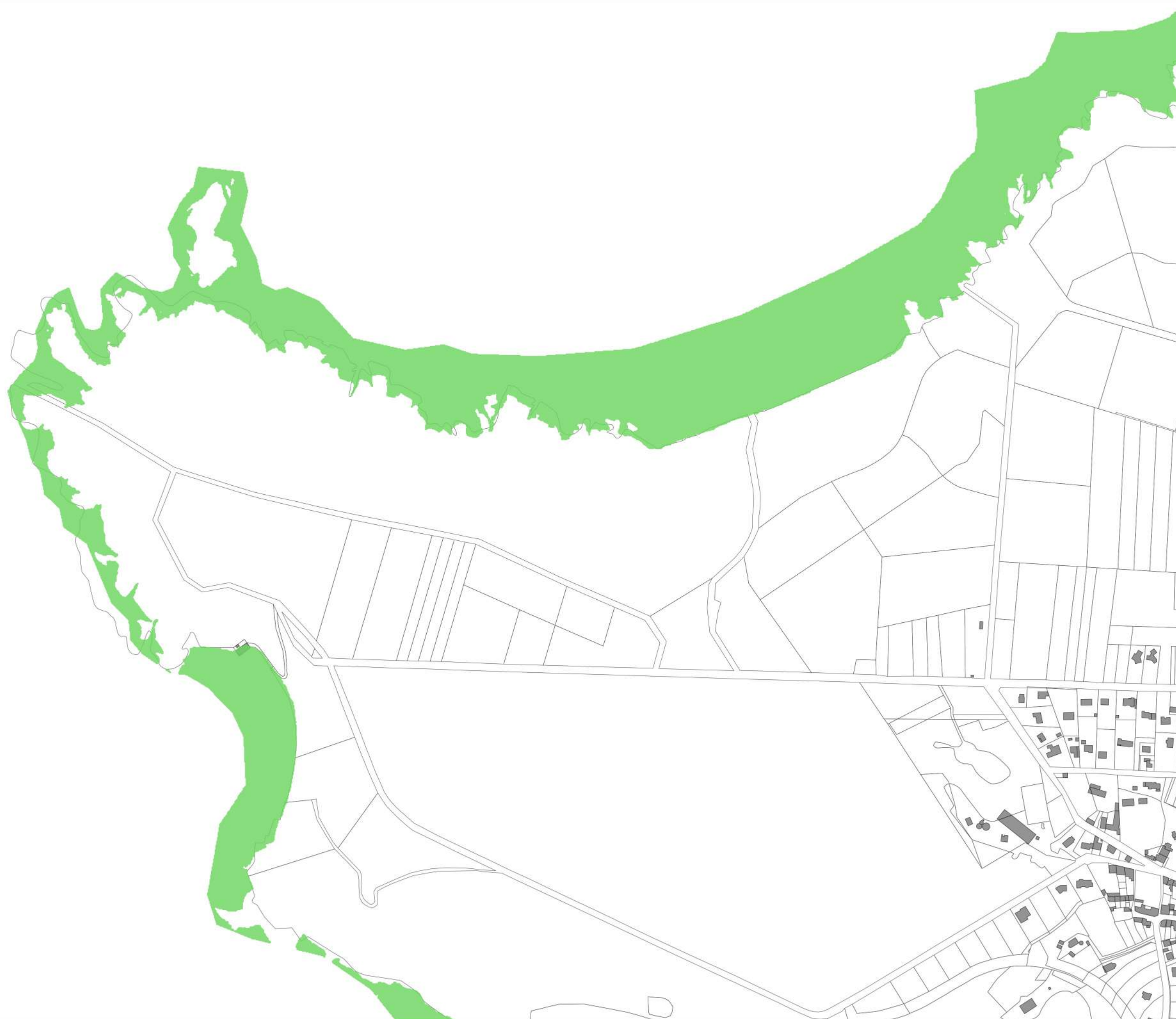


**Cadastre**

- Limites communales
- Parcelles
- Bâtiments

VULNERABILITE

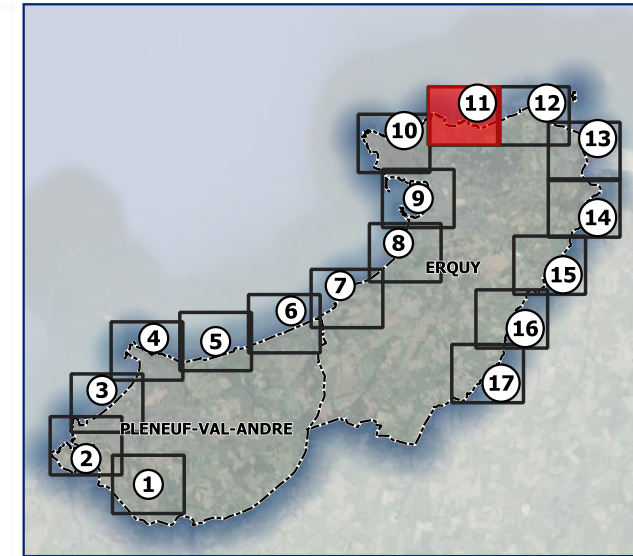
- Zones à urbaniser
- Centres urbains anciens
- Quartiers urbains récents, pavillonnaires et résidentiels
- Equipements de service public ou d'intérêt collectif
- Zones d'activités portuaires
- Equipements ou zones à vocation touristique, sportive ou de loisirs
- Zones naturelles

**Cadastre**




- Limites communales
- Parcelles
- Bâtiments

VULNERABILITE








- Zones à urbaniser
- Centres urbains anciens
- Quartiers urbains récents, pavillonnaires et résidentiels
- Equipements de service public ou d'intérêt collectif
- Zones d'activités portuaires
- Equipements ou zones à vocation touristique, sportive ou de loisirs
- Zones naturelles



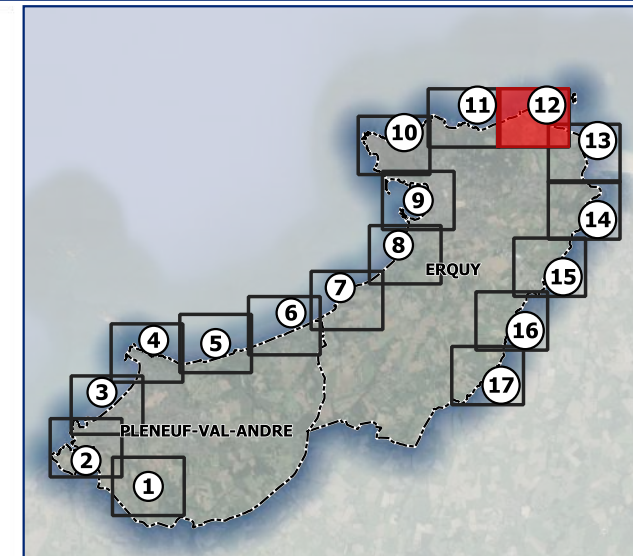
Cadastre

-  Limites communales
-  Parcelles
-  Bâtiments




VULNERABILITE

-  Zones à urbaniser
-  Centres urbains anciens
-  Quartiers urbains récents, pavillonnaires et résidentiels
-  Equipements de service public ou d'intérêt collectif
-  Zones d'activités portuaires
-  Equipements ou zones à vocation touristique, sportive ou de loisirs
-  Zones naturelles












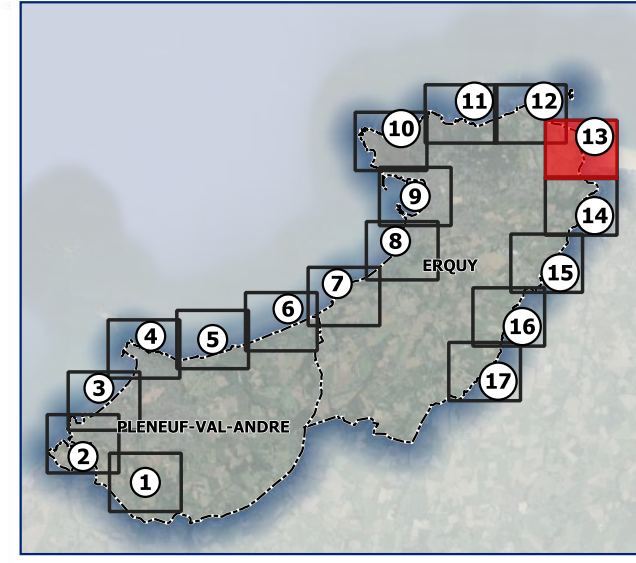
Cadastre

-  Limites communales
-  Parcelles
-  Bâtiments




VULNERABILITE

-  Zones à urbaniser
-  Centres urbains anciens
-  Quartiers urbains récents, pavillonnaires et résidentiels
-  Equipements de service public ou d'intérêt collectif
-  Zones d'activités portuaires
-  Equipements ou zones à vocation touristique, sportive ou de loisirs
-  Zones naturelles












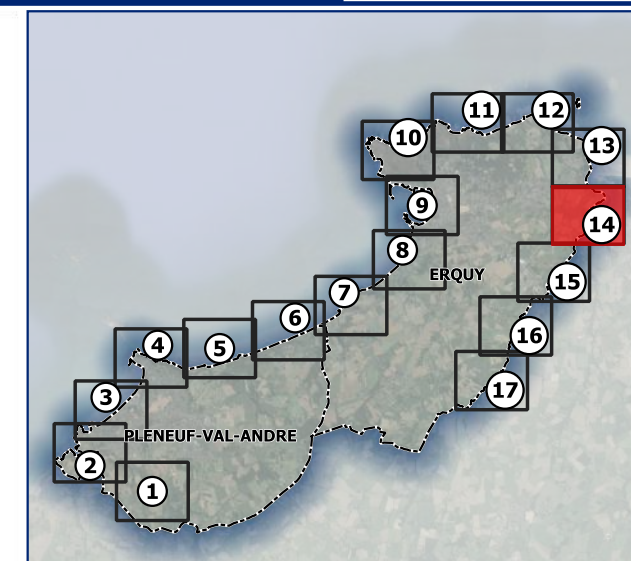
Cadastre



-  Limites communales
-  Parcelles
-  Bâtiments

VULNERABILITE








-  Zones à urbaniser
-  Centres urbains anciens
-  Quartiers urbains récents, pavillonnaires et résidentiels
-  Equipements de service public ou d'intérêt collectif
-  Zones d'activités portuaires
-  Equipements ou zones à vocation touristique, sportive ou de loisirs
-  Zones naturelles

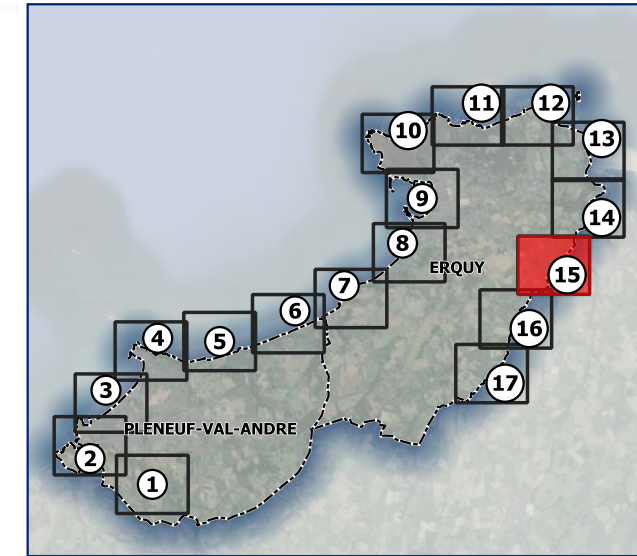


**Cadastre**



-  Limites communales
-  Parcelles
-  Bâtiments

VULNERABILITE








-  Zones à urbaniser
-  Centres urbains anciens
-  Quartiers urbains récents, pavillonnaires et résidentiels
-  Equipements de service public ou d'intérêt collectif
-  Zones d'activités portuaires
-  Equipements ou zones à vocation touristique, sportive ou de loisirs
-  Zones naturelles

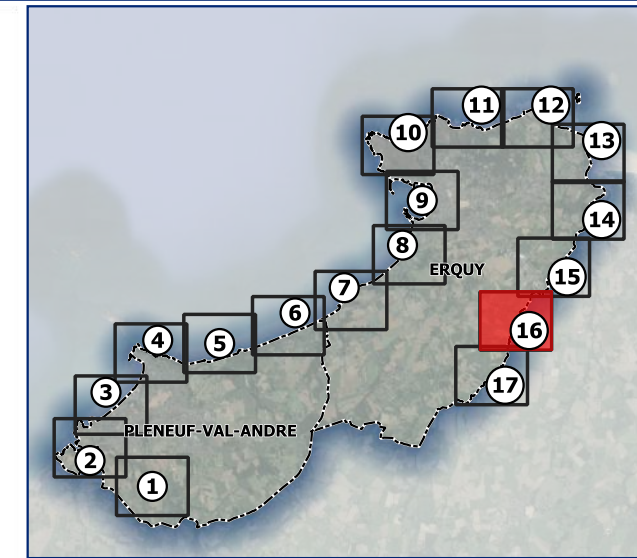
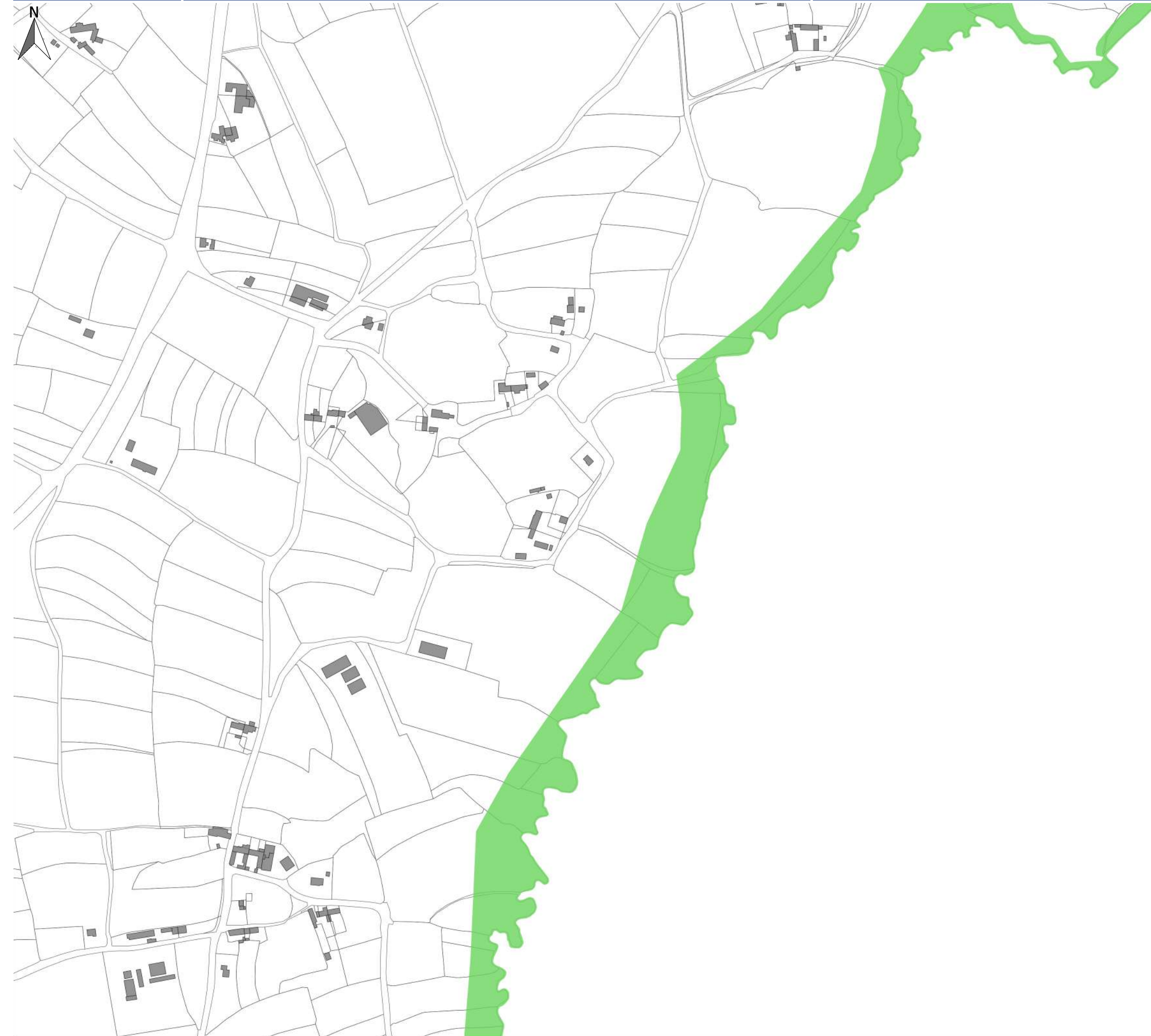




Cadastre

-  Limites communales
-  Parcelles
-  Bâtiments








VULNERABILITE

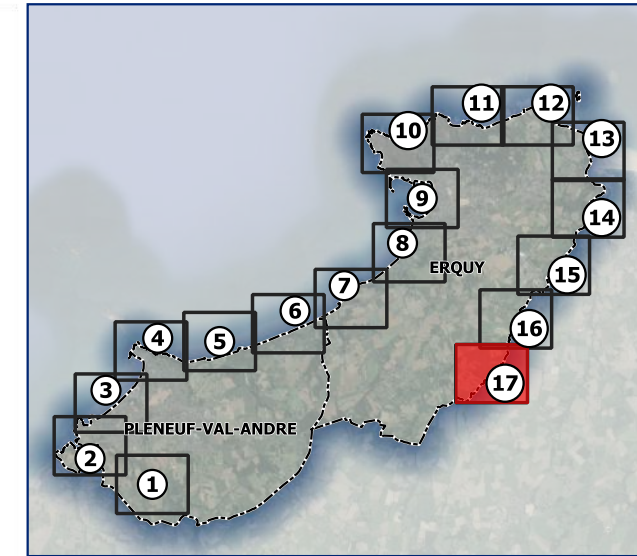
-  Zones à urbaniser
-  Centres urbains anciens
-  Quartiers urbains récents, pavillonnaires et résidentiels
-  Equipements de service public ou d'intérêt collectif
-  Zones d'activités portuaires
-  Equipements ou zones à vocation touristique, sportive ou de loisirs
-  Zones naturelles




**Cadastre**

-  Limites communales
-  Parcelles
-  Bâtiments








VULNERABILITE

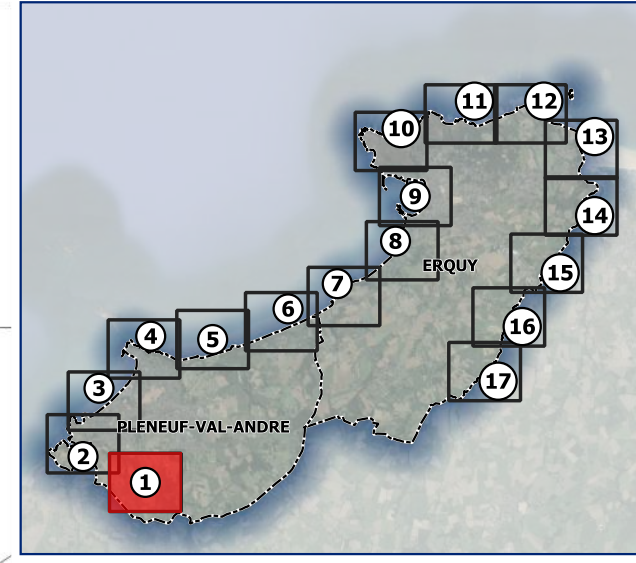
-  Zones à urbaniser
-  Centres urbains anciens
-  Quartiers urbains récents, pavillonnaires et résidentiels
-  Equipements de service public ou d'intérêt collectif
-  Zones d'activités portuaires
-  Equipements ou zones à vocation touristique, sportive ou de loisirs
-  Zones naturelles

**Cadastre**

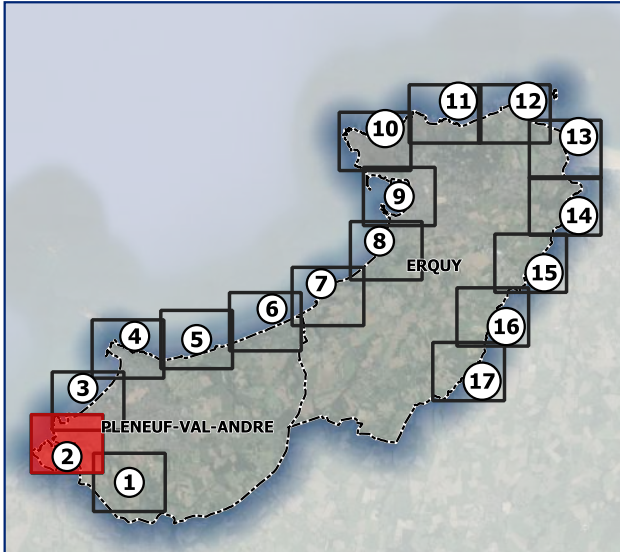
-  Limites communales
-  Parcelles
-  Bâtiments

VULNERABILITE

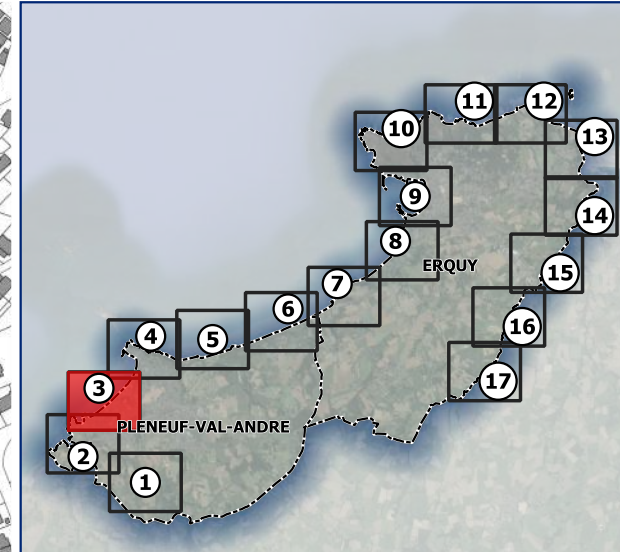
-  Zones à urbaniser
-  Centres urbains anciens
-  Quartiers urbains récents, pavillonnaires et résidentiels
-  Equipements de service public ou d'intérêt collectif
-  Zones d'activités portuaires
-  Equipements ou zones à vocation touristique, sportive ou de loisirs
-  Zones naturelles



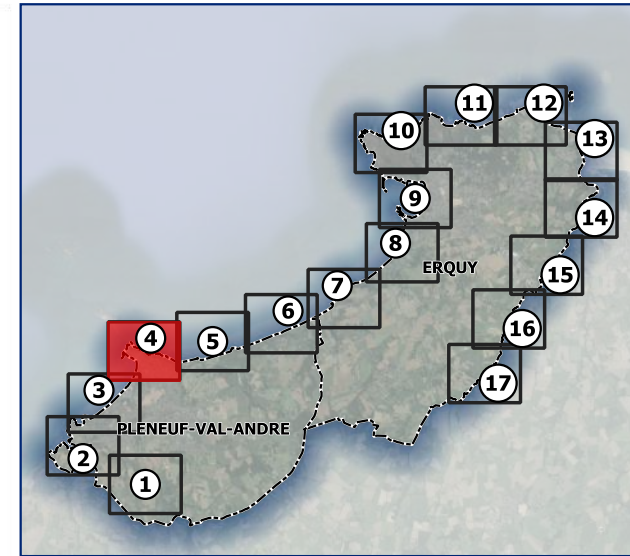
- Cadastre**
- Limites communales
 - Parcelles
 - Bâtiments
- VULNERABILITE**
- Zones à urbaniser
 - Centres urbains anciens
 - Quartiers urbains récents à résidentiels
 - Equipements de service public ou d'intérêt collectif
 - Zones d'activités portuaires
 - Equipements ou zones à vocation touristique, sportive ou de loisirs
 - Zones naturelles






- Cadastre**
- Limites communales
 - Parcelles
 - Bâtiments
- VULNERABILITE**
- Zones à urbaniser
 - Centres urbains anciens
 - Quartiers urbains récents à résidentiels
 - Equipements de service public ou d'intérêt collectif
 - Zones d'activités portuaires
 - Equipements ou zones à vocation touristique, sportive ou de loisirs
 - Zones naturelles










- Cadastre**
- Limites communales
 - Parcelles
 - Bâtiments
- VULNERABILITE**
- Zones à urbaniser
 - Centres urbains anciens
 - Quartiers urbains récents à résidentiels
 - Equipements de service public ou d'intérêt collectif
 - Zones d'activités portuaires
 - Equipements ou zones à vocation touristique, sportive ou de loisirs
 - Zones naturelles

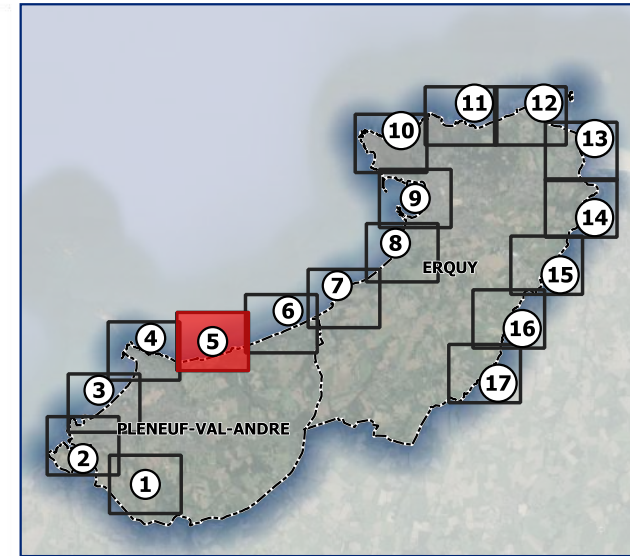


Cadastre




-  Limites communales
-  Parcelles
-  Bâtiments

VULNERABILITE








-  Zones à urbaniser
-  Centres urbains anciens
-  Quartiers urbains récents à résidentiels
-  Equipements de service public ou d'intérêt collectif
-  Zones d'activités portuaires
-  Equipements ou zones à vocation touristique, sportive ou de loisirs
-  Zones naturelles

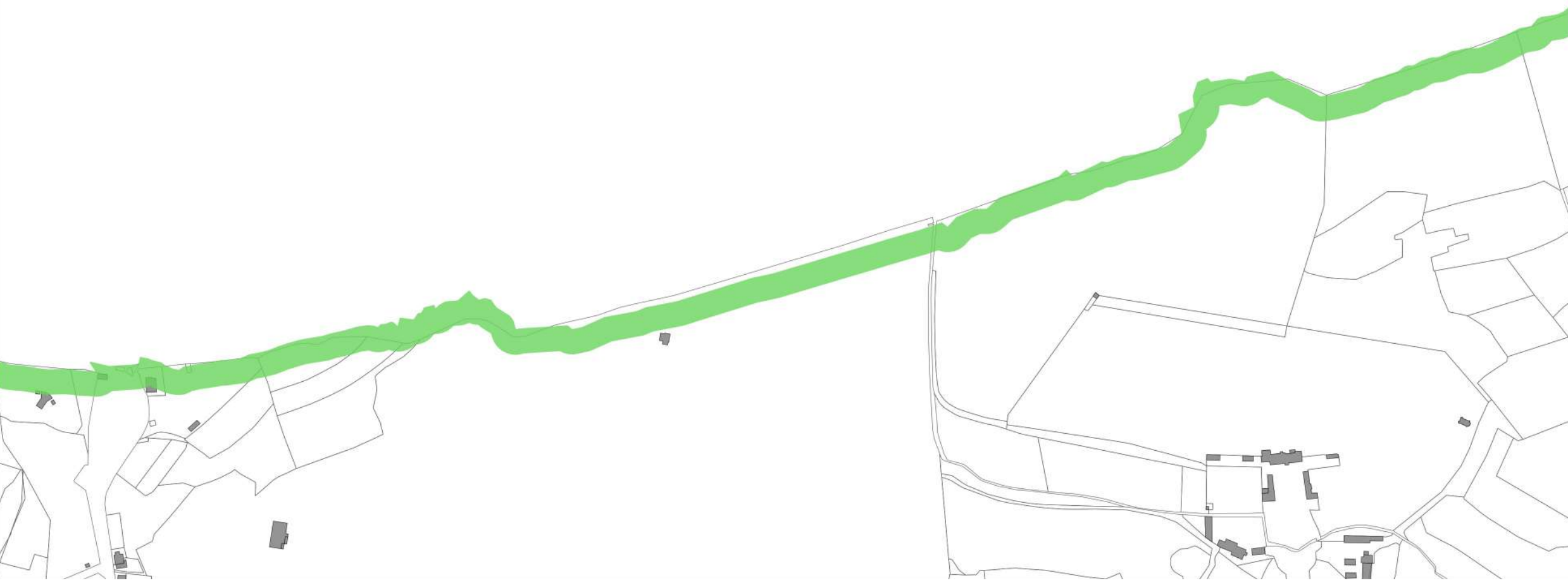


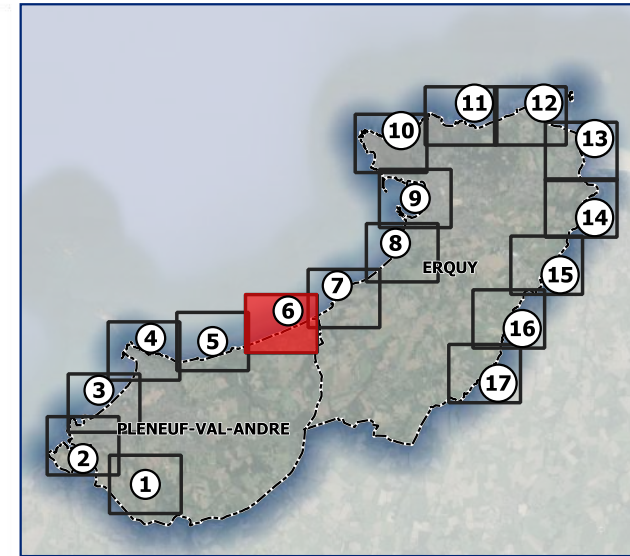
Cadastre

-  Limites communales
-  Parcelles
-  Bâtiments




VULNERABILITE

-  Zones à urbaniser
-  Centres urbains anciens
-  Quartiers urbains récents à résidentiels
-  Equipements de service public ou d'intérêt collectif
-  Zones d'activités portuaires
-  Equipements ou zones à vocation touristique, sportive ou de loisirs
-  Zones naturelles












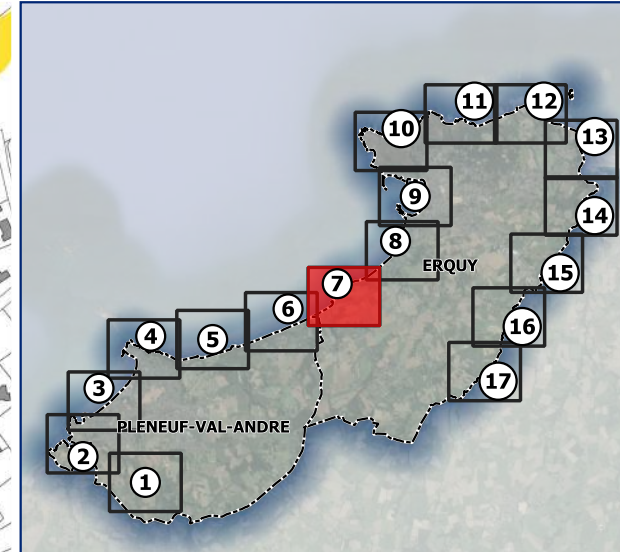
Cadastre

-  Limites communales
-  Parcelles
-  Bâtiments

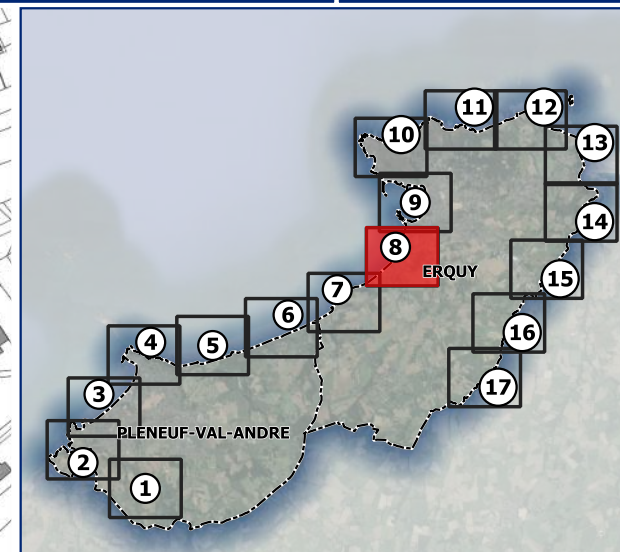
VULNERABILITE

-  Zones à urbaniser
-  Centres urbains anciens
-  Quartiers urbains récents à résidentiels
-  Equipements de service public ou d'intérêt collectif
-  Zones d'activités portuaires
-  Equipements ou zones à vocation touristique, sportive ou de loisirs
-  Zones naturelles















- Cadastre**
- Limites communales
 - Parcelles
 - Bâtiments
- VULNERABILITE**
- Zones à urbaniser
 - Centres urbains anciens
 - Quartiers urbains récents à résidentiels
 - Equipements de service public ou d'intérêt collectif
 - Zones d'activités portuaires
 - Equipements ou zones à vocation touristique, sportive ou de loisirs
 - Zones naturelles

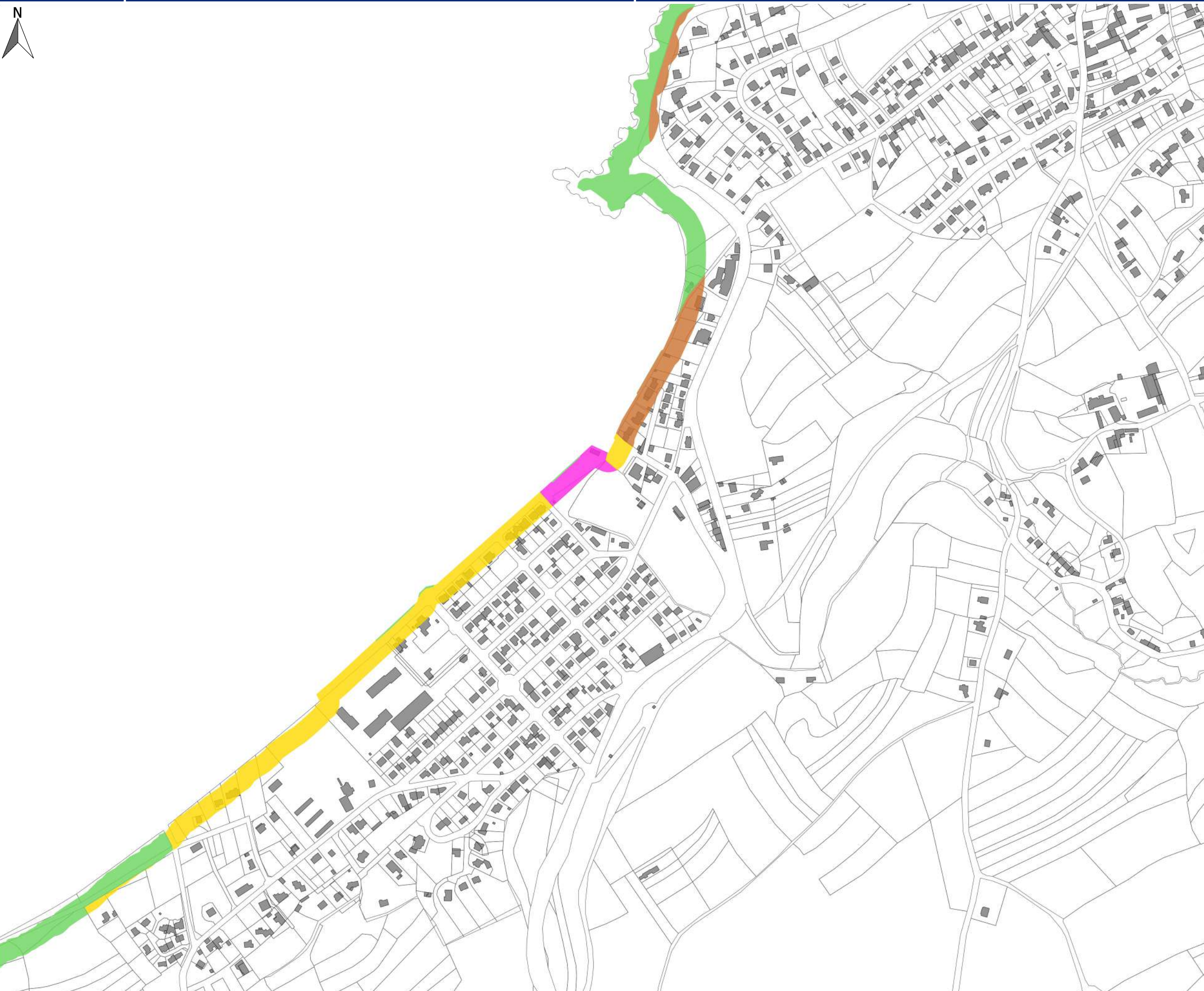


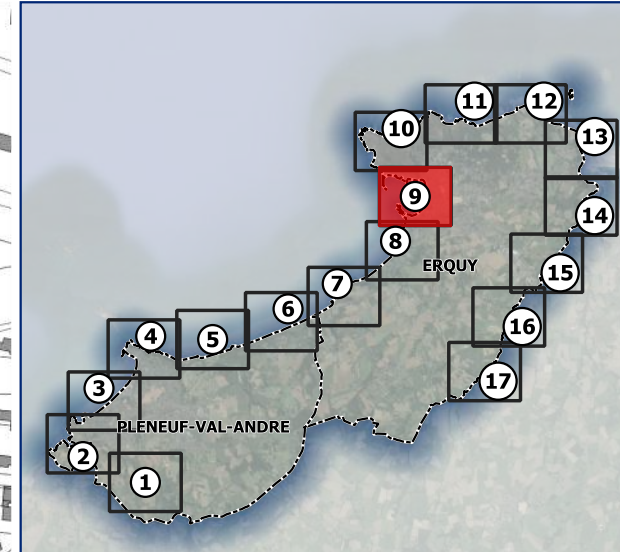
Cadastre

-  Limites communales
-  Parcelles
-  Bâtiments

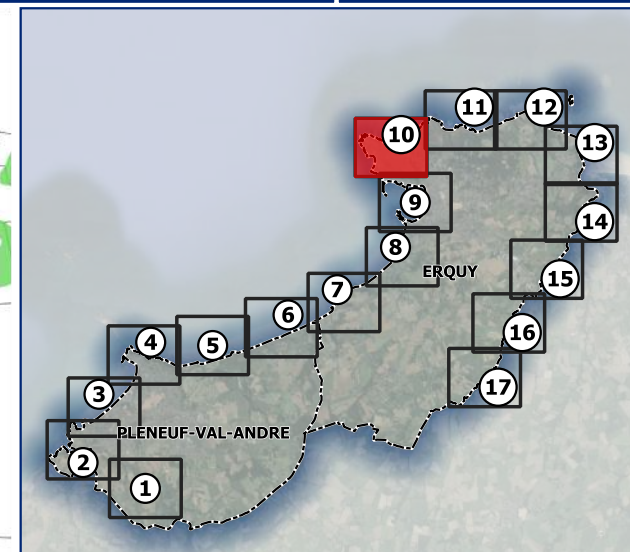
VULNERABILITE

-  Zones à urbaniser
-  Centres urbains anciens
-  Quartiers urbains récents à résidentiels
-  Equipements de service public ou d'intérêt collectif
-  Zones d'activités portuaires
-  Equipements ou zones à vocation touristique, sportive ou de loisirs
-  Zones naturelles















- Cadastre**
- Limites communales
 - Parcelles
 - Bâtiments
- VULNERABILITE**
- Zones à urbaniser
 - Centres urbains anciens
 - Quartiers urbains récents à résidentiels
 - Equipements de service public ou d'intérêt collectif
 - Zones d'activités portuaires
 - Equipements ou zones à vocation touristique, sportive ou de loisirs
 - Zones naturelles

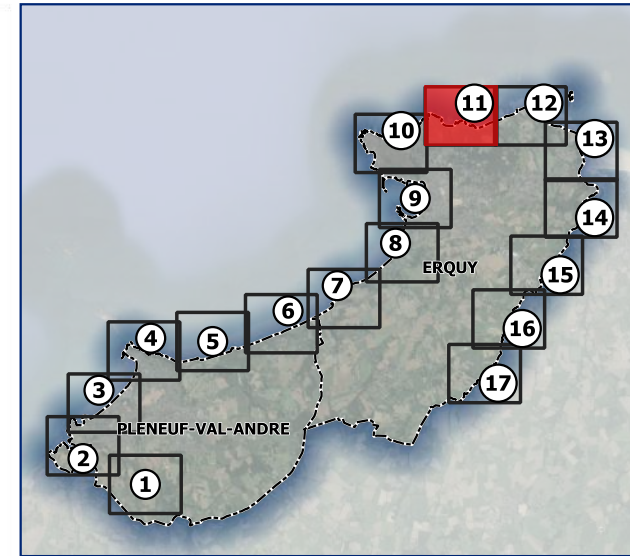


Cadastre




-  Limites communales
-  Parcelles
-  Bâtiments

VULNERABILITE








-  Zones à urbaniser
-  Centres urbains anciens
-  Quartiers urbains récents à résidentiels
-  Equipements de service public ou d'intérêt collectif
-  Zones d'activités portuaires
-  Equipements ou zones à vocation touristique, sportive ou de loisirs
-  Zones naturelles

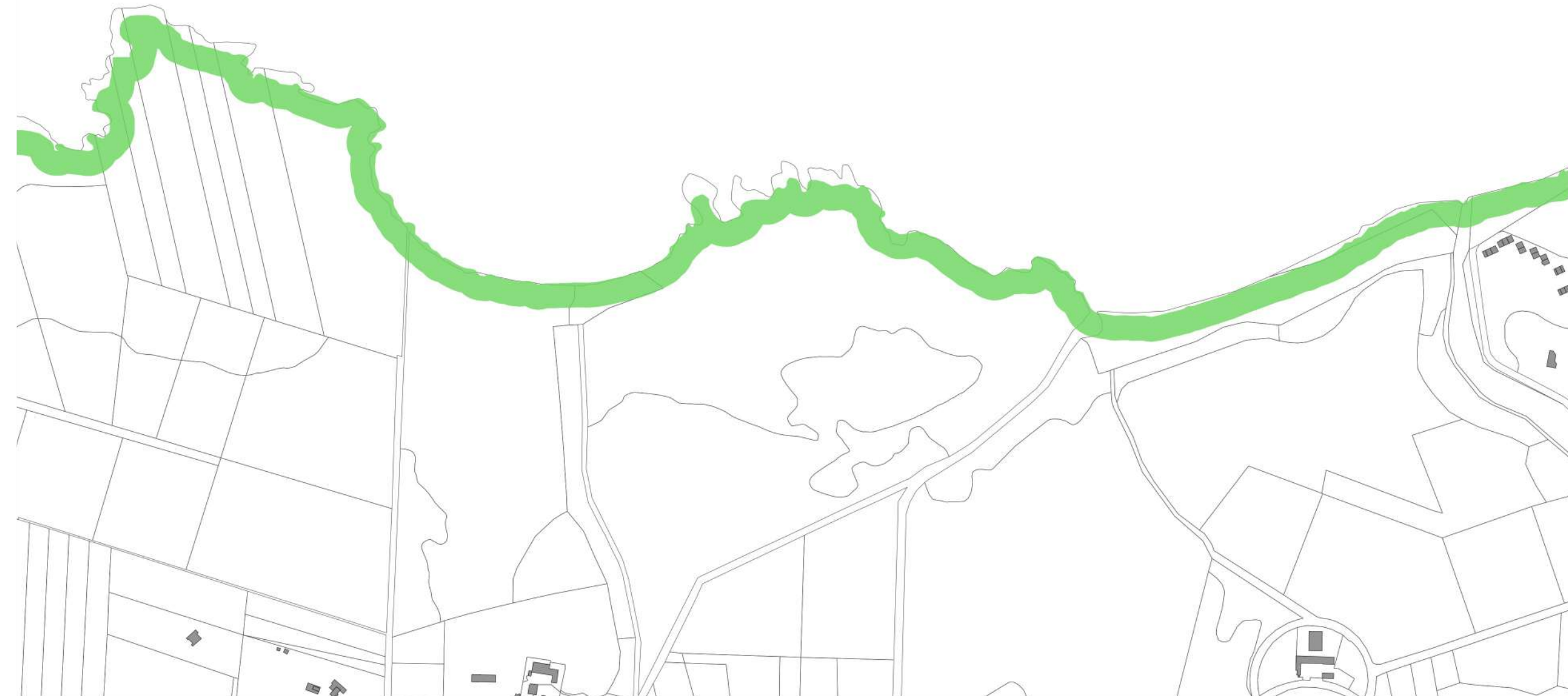


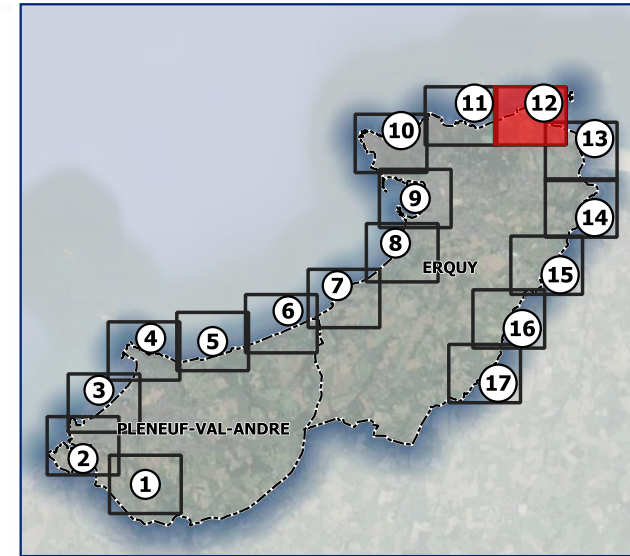
Cadastre

-  Limites communales
-  Parcelles
-  Bâtiments




VULNERABILITE

-  Zones à urbaniser
-  Centres urbains anciens
-  Quartiers urbains récents à résidentiels
-  Equipements de service public ou d'intérêt collectif
-  Zones d'activités portuaires
-  Equipements ou zones à vocation touristique, sportive ou de loisirs
-  Zones naturelles












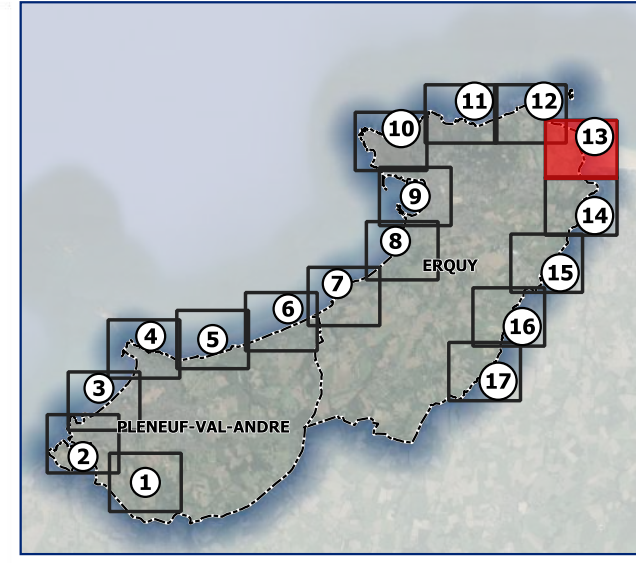
Cadastre

-  Limites communales
-  Parcelles
-  Bâtiments

VULNERABILITE

-  Zones à urbaniser
-  Centres urbains anciens
-  Quartiers urbains récents à résidentiels
-  Equipements de service public ou d'intérêt collectif
-  Zones d'activités portuaires
-  Equipements ou zones à vocation touristique, sportive ou de loisirs
-  Zones naturelles



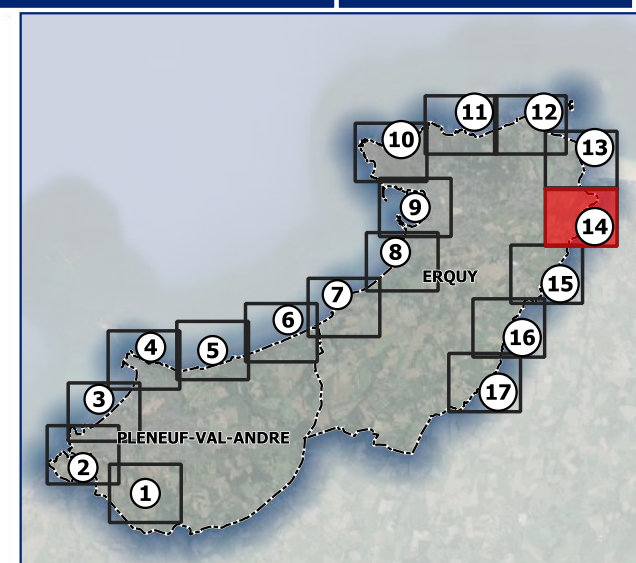


Cadastre




- Limites communales
- Parcelles
- Bâtiments

VULNERABILITE








- Zones à urbaniser
- Centres urbains anciens
- Quartiers urbains récents à résidentiels
- Equipements de service public ou d'intérêt collectif
- Zones d'activités portuaires
- Equipements ou zones à vocation touristique, sportive ou de loisirs
- Zones naturelles

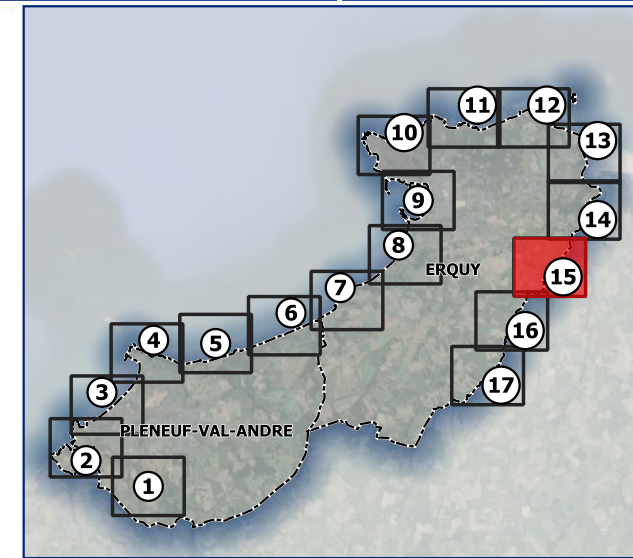


Cadastre




-  Limites communales
-  Parcelles
-  Bâtiments

VULNERABILITE








-  Zones à urbaniser
-  Centres urbains anciens
-  Quartiers urbains récents à résidentiels
-  Equipements de service public ou d'intérêt collectif
-  Zones d'activités portuaires
-  Equipements ou zones à vocation touristique, sportive ou de loisirs
-  Zones naturelles

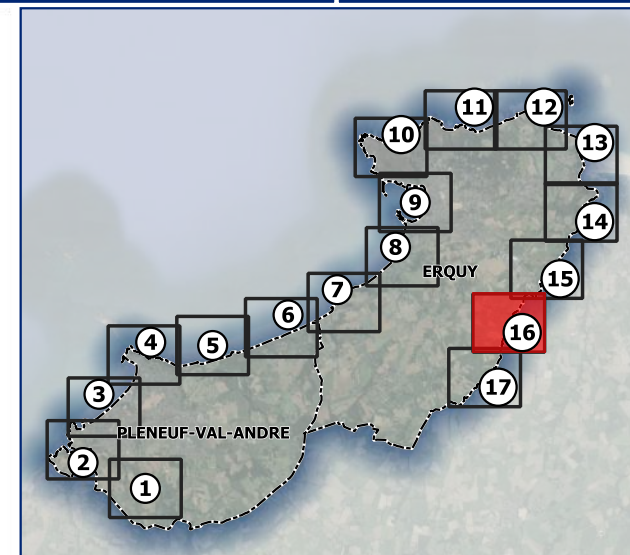
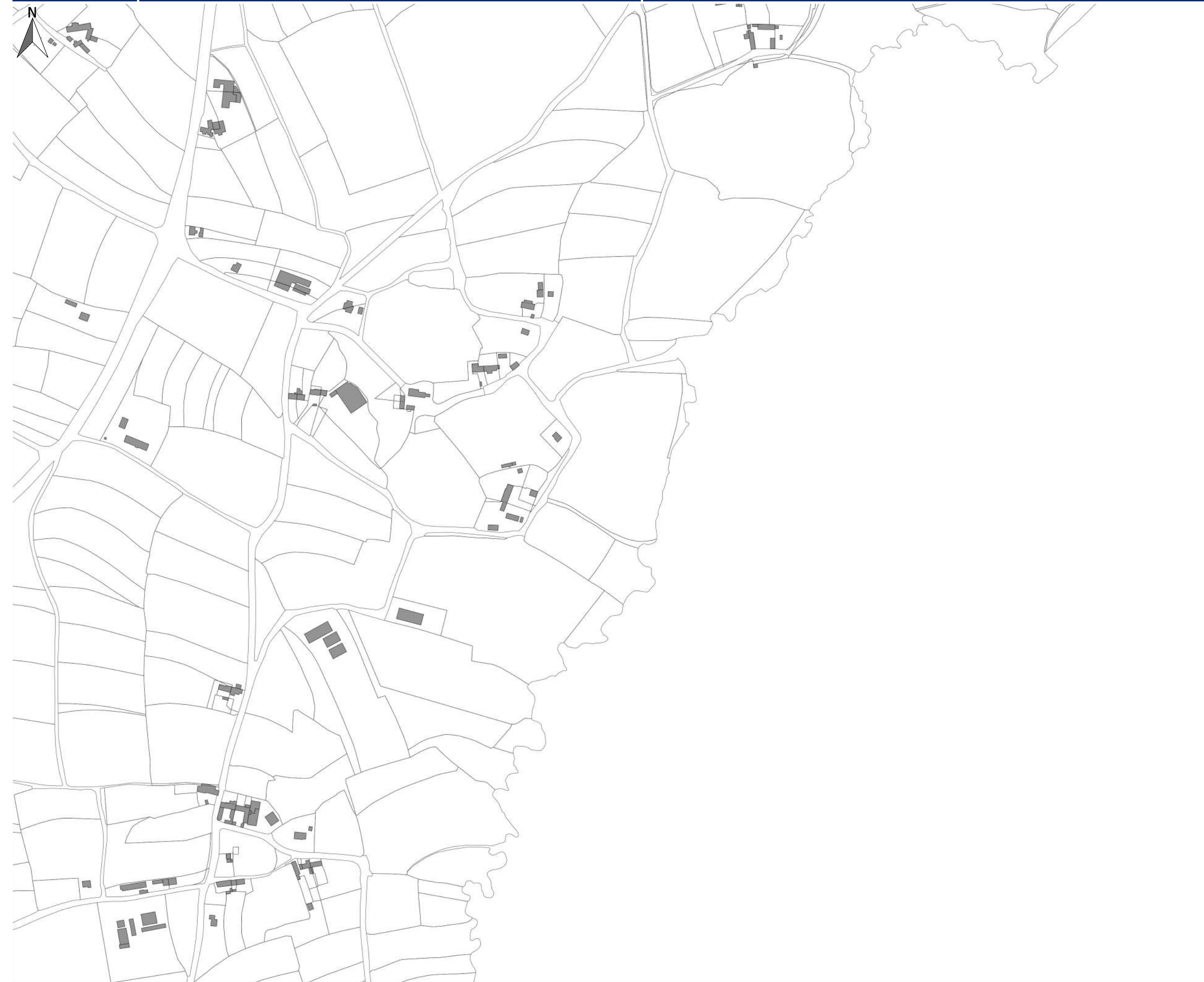


Cadastre

-  Limites communales
-  Parcelles
-  Bâtiments

VULNERABILITE

-  Zones à urbaniser
-  Centres urbains anciens
-  Quartiers urbains récents à résidentiels
-  Equipements de service public ou d'intérêt collectif
-  Zones d'activités portuaires
-  Equipements ou zones à vocation touristique, sportive ou de loisirs
-  Zones naturelles

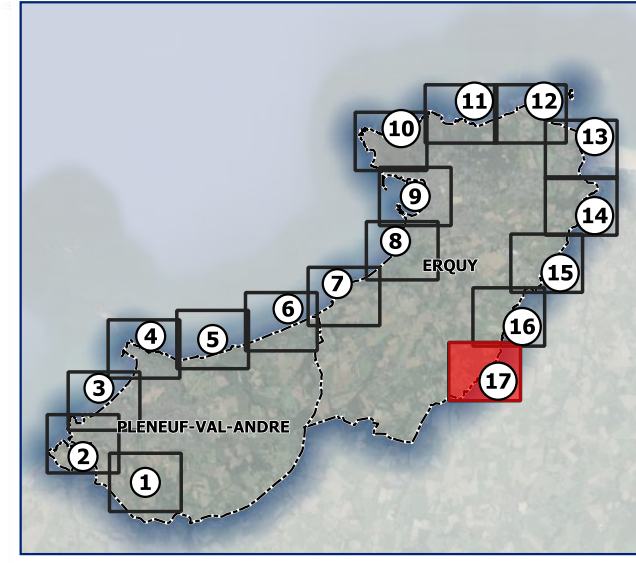
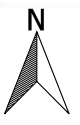


Cadastre




- Limites communales
- Parcelles
- Bâtiments

VULNERABILITE








- Zones à urbaniser
- Centres urbains anciens
- Quartiers urbains récents à résidentiels
- Equipements de service public ou d'intérêt collectif
- Zones d'activités portuaires
- Equipements ou zones à vocation touristique, sportive ou de loisirs
- Zones naturelles

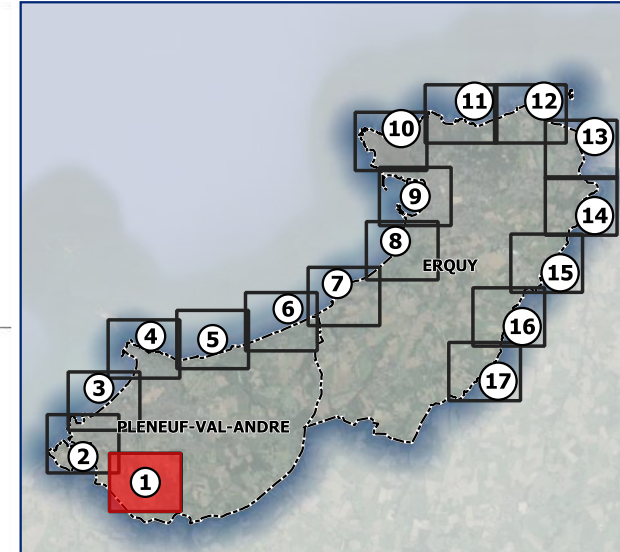


Cadastre

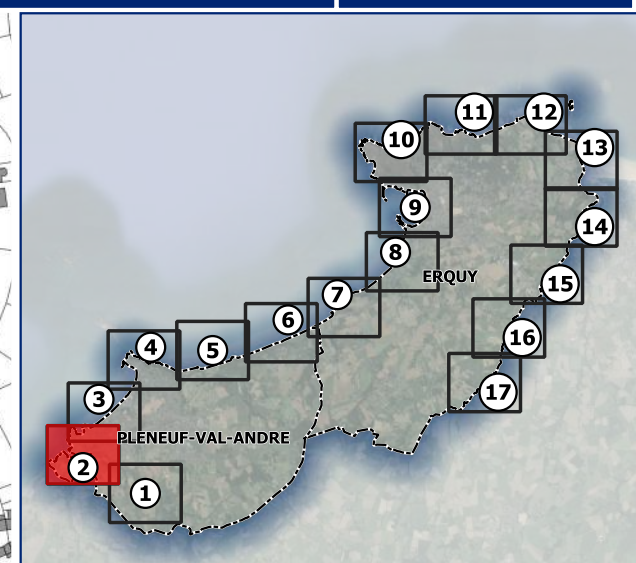
-  Limites communales
-  Parcelles
-  Bâtiments

VULNERABILITE

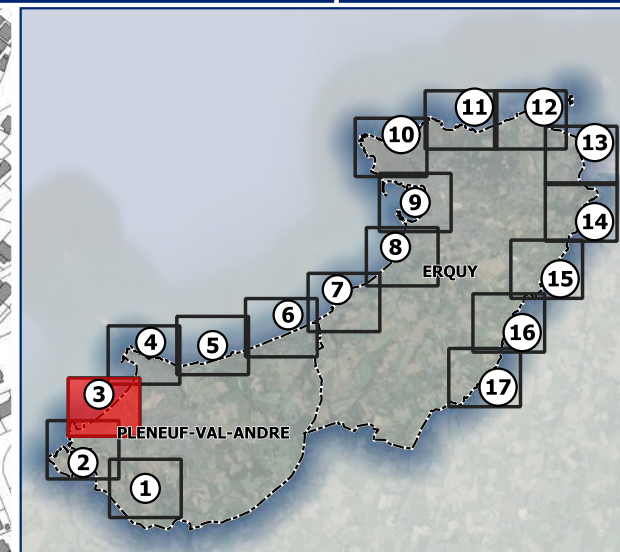
-  Zones à urbaniser
-  Centres urbains anciens
-  Quartiers urbains récents à résidentiels
-  Equipements de service public ou d'intérêt collectif
-  Zones d'activités portuaires
-  Equipements ou zones à vocation touristique, sportive ou de loisirs
-  Zones naturelles






- Cadastre**
- Limites communales
 - Parcelles
 - Bâtiments
- VULNERABILITE**
- Zones à urbaniser
 - Centres urbains anciens
 - Quartiers urbains récents à résidentiels
 - Equipements de service public ou d'intérêt collectif
 - Zones d'activités portuaires
 - Equipements ou zones à vocation touristique, sportive ou de loisirs
 - Zones naturelles










- Cadastre**
- Limites communales
 - Parcelles
 - Bâtiments
- VULNERABILITE**
- Zones à urbaniser
 - Centres urbains anciens
 - Quartiers urbains récents à résidentiels
 - Equipements de service public ou d'intérêt collectif
 - Zones d'activités portuaires
 - Equipements ou zones à vocation touristique, sportive ou de loisirs
 - Zones naturelles



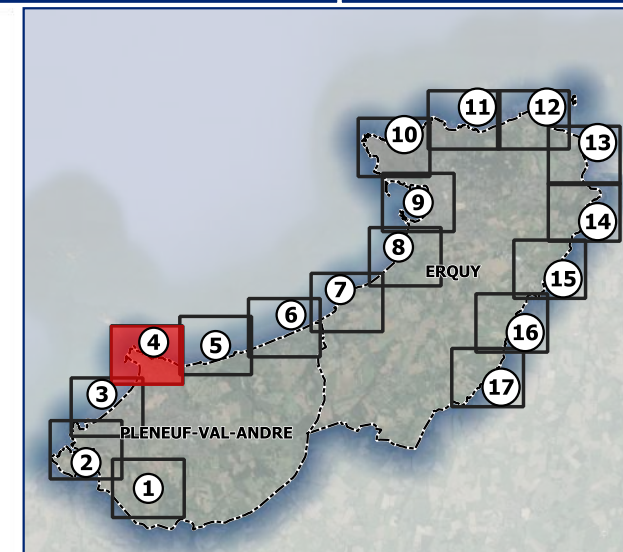
Cadastre

-  Limites communales
-  Parcelles
-  Bâtiments




VULNERABILITE

-  Zones à urbaniser
-  Centres urbains anciens
-  Quartiers urbains récents à résidentiels
-  Equipements de service public ou d'intérêt collectif
-  Zones d'activités portuaires
-  Equipements ou zones à vocation touristique, sportive ou de loisirs
-  Zones naturelles










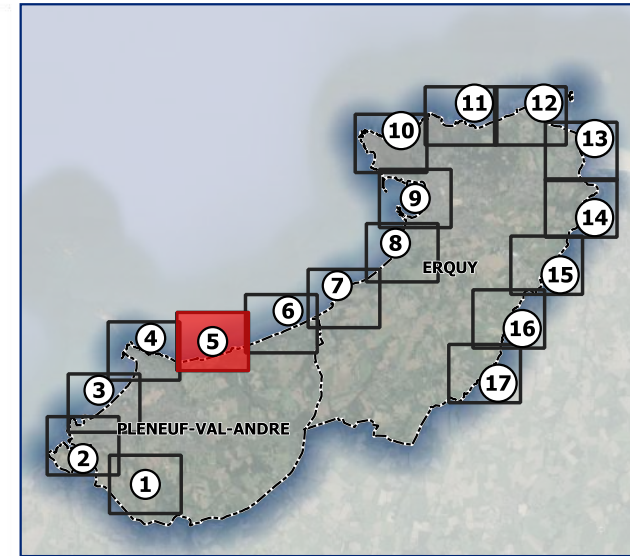


Cadastre




-  Limites communales
-  Parcelles
-  Bâtiments

VULNERABILITE








-  Zones à urbaniser
-  Centres urbains anciens
-  Quartiers urbains récents à résidentiels
-  Equipements de service public ou d'intérêt collectif
-  Zones d'activités portuaires
-  Equipements ou zones à vocation touristique, sportive ou de loisirs
-  Zones naturelles

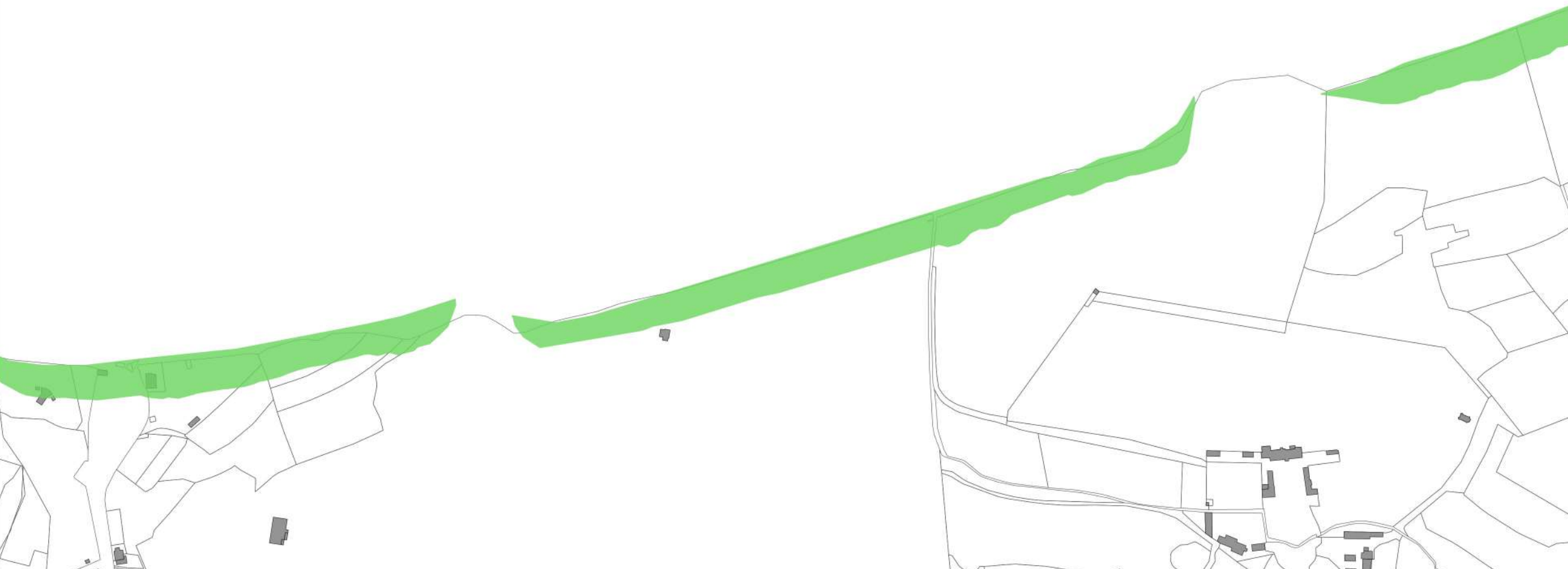


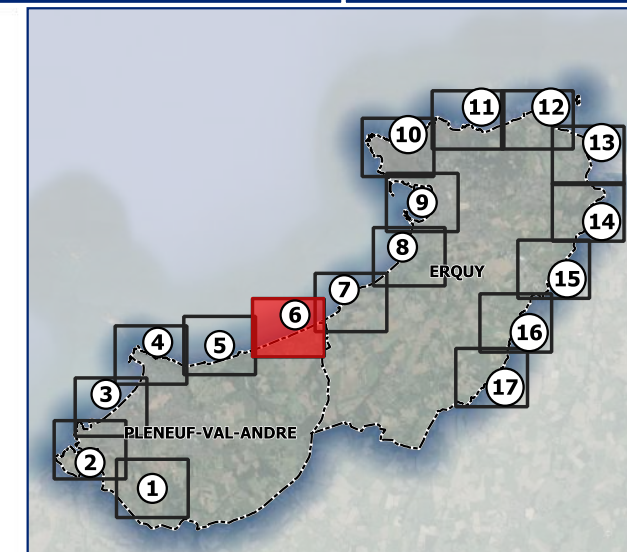
Cadastre

-  Limites communales
-  Parcelles
-  Bâtiments



VULNERABILITE

-  Zones à urbaniser
-  Centres urbains anciens
-  Quartiers urbains récents à résidentiels
-  Equipements de service public ou d'intérêt collectif
-  Zones d'activités portuaires
-  Equipements ou zones à vocation touristique, sportive ou de loisirs
-  Zones naturelles












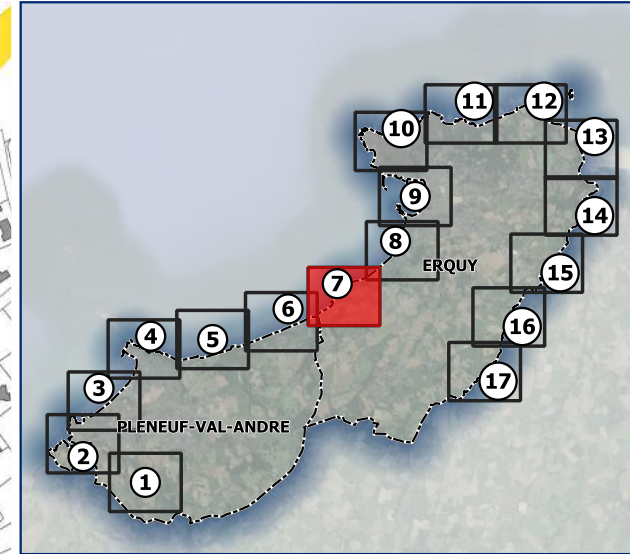
Cadastre

-  Limites communales
-  Parcelles
-  Bâtiments




VULNERABILITE

-  Zones à urbaniser
-  Centres urbains anciens
-  Quartiers urbains récents à résidentiels
-  Equipements de service public ou d'intérêt collectif
-  Zones d'activités portuaires
-  Equipements ou zones à vocation touristique, sportive ou de loisirs
-  Zones naturelles












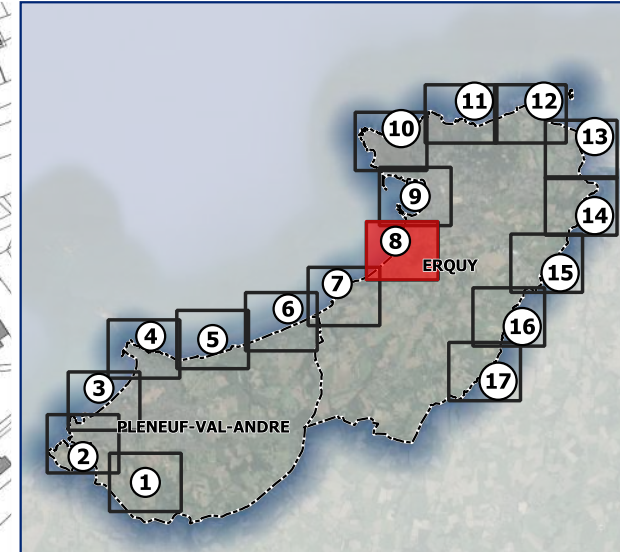
Cadastre

-  Limites communales
-  Parcelles
-  Bâtiments

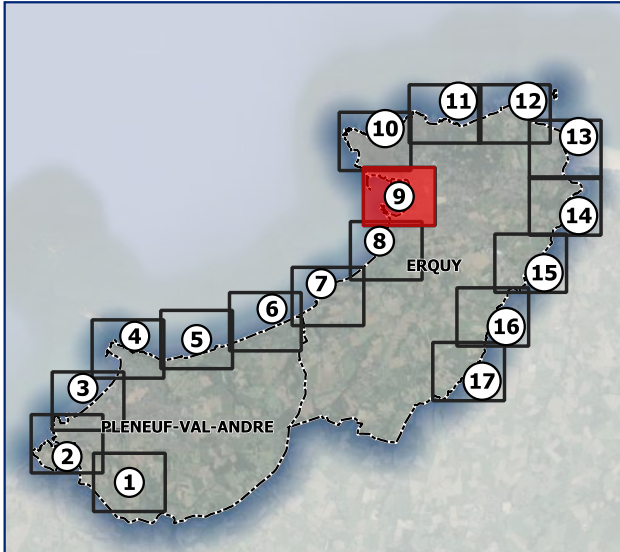
VULNERABILITE











-  Zones à urbaniser
-  Centres urbains anciens
-  Quartiers urbains récents à résidentiels
-  Equipements de service public ou d'intérêt collectif
-  Zones d'activités portuaires
-  Equipements ou zones à vocation touristique, sportive ou de loisirs
-  Zones naturelles

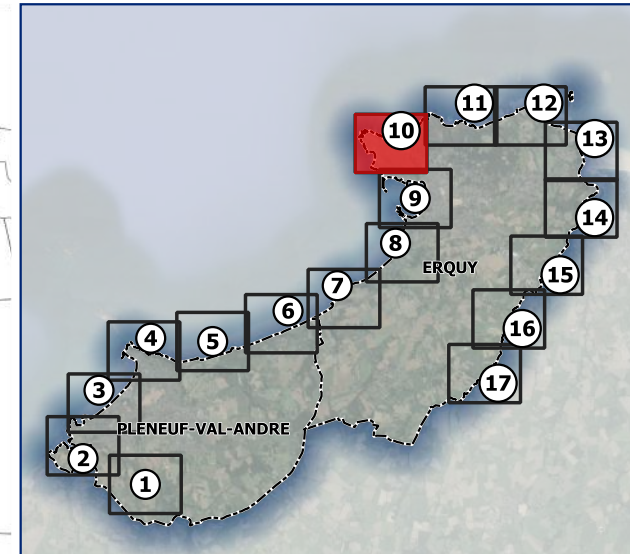







- Cadastre**
- Limites communales
 - Parcelles
 - Bâtiments
- VULNERABILITE**
- Zones à urbaniser
 - Centres urbains anciens
 - Quartiers urbains récents à résidentiels
 - Equipements de service public ou d'intérêt collectif
 - Zones d'activités portuaires
 - Equipements ou zones à vocation touristique, sportive ou de loisirs
 - Zones naturelles










- Cadastre**
-  Limites communales
 -  Parcelles
 -  Bâtiments
- VULNERABILITE**
-  Zones à urbaniser
 -  Centres urbains anciens
 -  Quartiers urbains récents à résidentiels
 -  Equipements de service public ou d'intérêt collectif
 -  Zones d'activités portuaires
 -  Equipements ou zones à vocation touristique, sportive ou de loisirs
 -  Zones naturelles

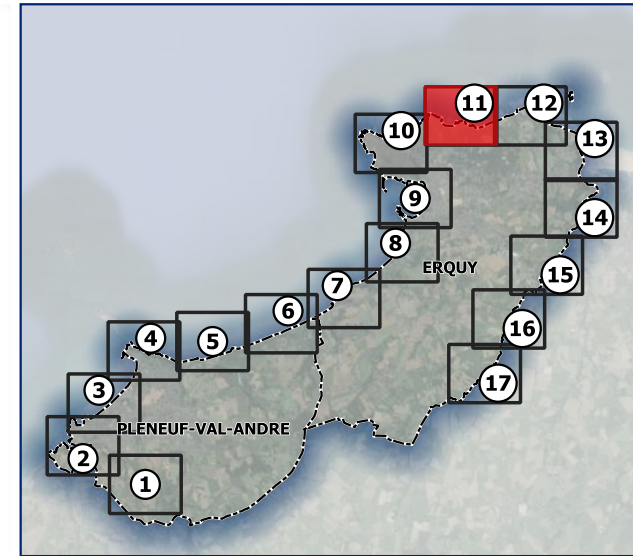


Cadastre




-  Limites communales
-  Parcelles
-  Bâtiments

VULNERABILITE








-  Zones à urbaniser
-  Centres urbains anciens
-  Quartiers urbains récents à résidentiels
-  Equipements de service public ou d'intérêt collectif
-  Zones d'activités portuaires
-  Equipements ou zones à vocation touristique, sportive ou de loisirs
-  Zones naturelles



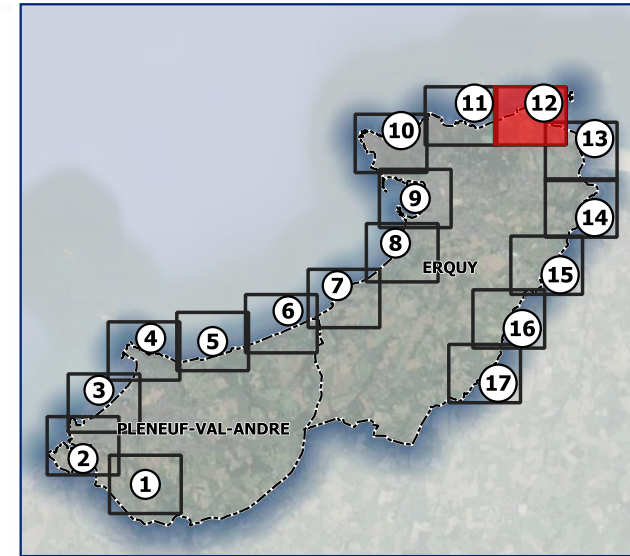
Cadastre

-  Limites communales
-  Parcelles
-  Bâtiments




VULNERABILITE

-  Zones à urbaniser
-  Centres urbains anciens
-  Quartiers urbains récents à résidentiels
-  Equipements de service public ou d'intérêt collectif
-  Zones d'activités portuaires
-  Equipements ou zones à vocation touristique, sportive ou de loisirs
-  Zones naturelles












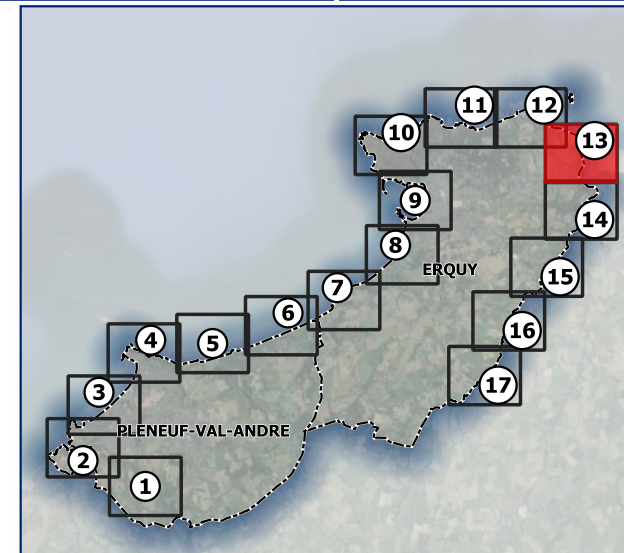
Cadastre

-  Limites communales
-  Parcelles
-  Bâtiments




VULNERABILITE

-  Zones à urbaniser
-  Centres urbains anciens
-  Quartiers urbains récents à résidentiels
-  Equipements de service public ou d'intérêt collectif
-  Zones d'activités portuaires
-  Equipements ou zones à vocation touristique, sportive ou de loisirs
-  Zones naturelles












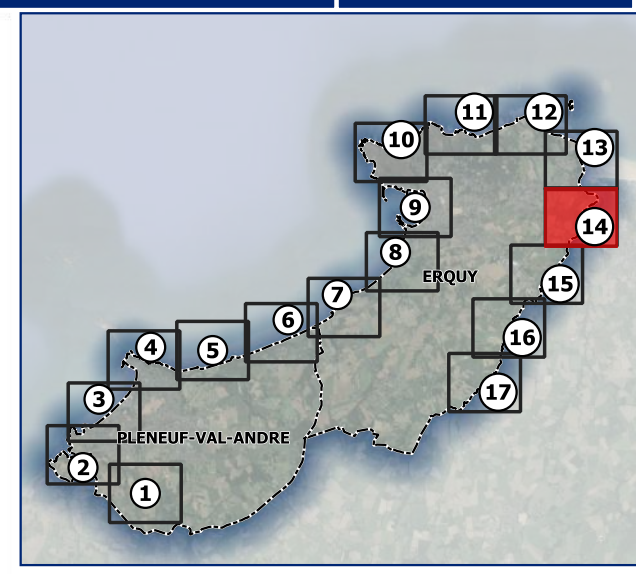
Cadastre

-  Limites communales
-  Parcelles
-  Bâtiments




VULNERABILITE

-  Zones à urbaniser
-  Centres urbains anciens
-  Quartiers urbains récents à résidentiels
-  Equipements de service public ou d'intérêt collectif
-  Zones d'activités portuaires
-  Equipements ou zones à vocation touristique, sportive ou de loisirs
-  Zones naturelles










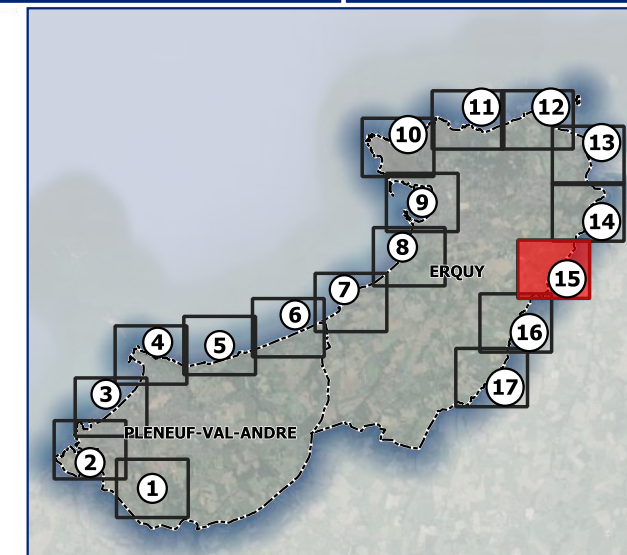


Cadastre

-  Limites communales
-  Parcelles
-  Bâtiments

VULNERABILITE

-  Zones à urbaniser
-  Centres urbains anciens
-  Quartiers urbains récents à résidentiels
-  Equipements de service public ou d'intérêt collectif
-  Zones d'activités portuaires
-  Equipements ou zones à vocation touristique, sportive ou de loisirs
-  Zones naturelles

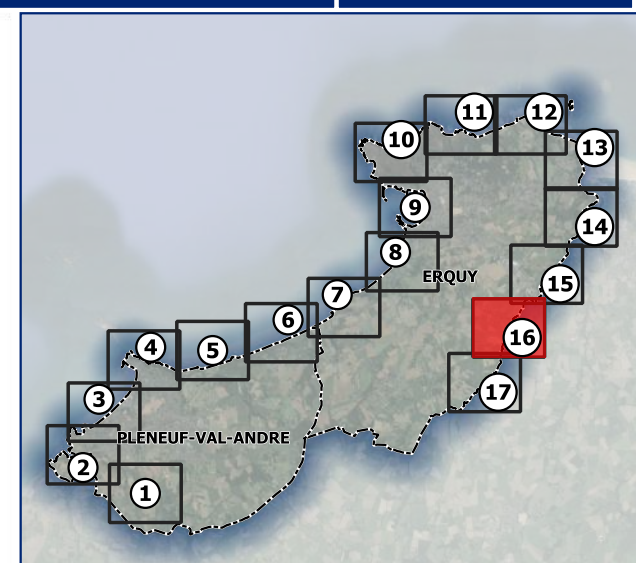
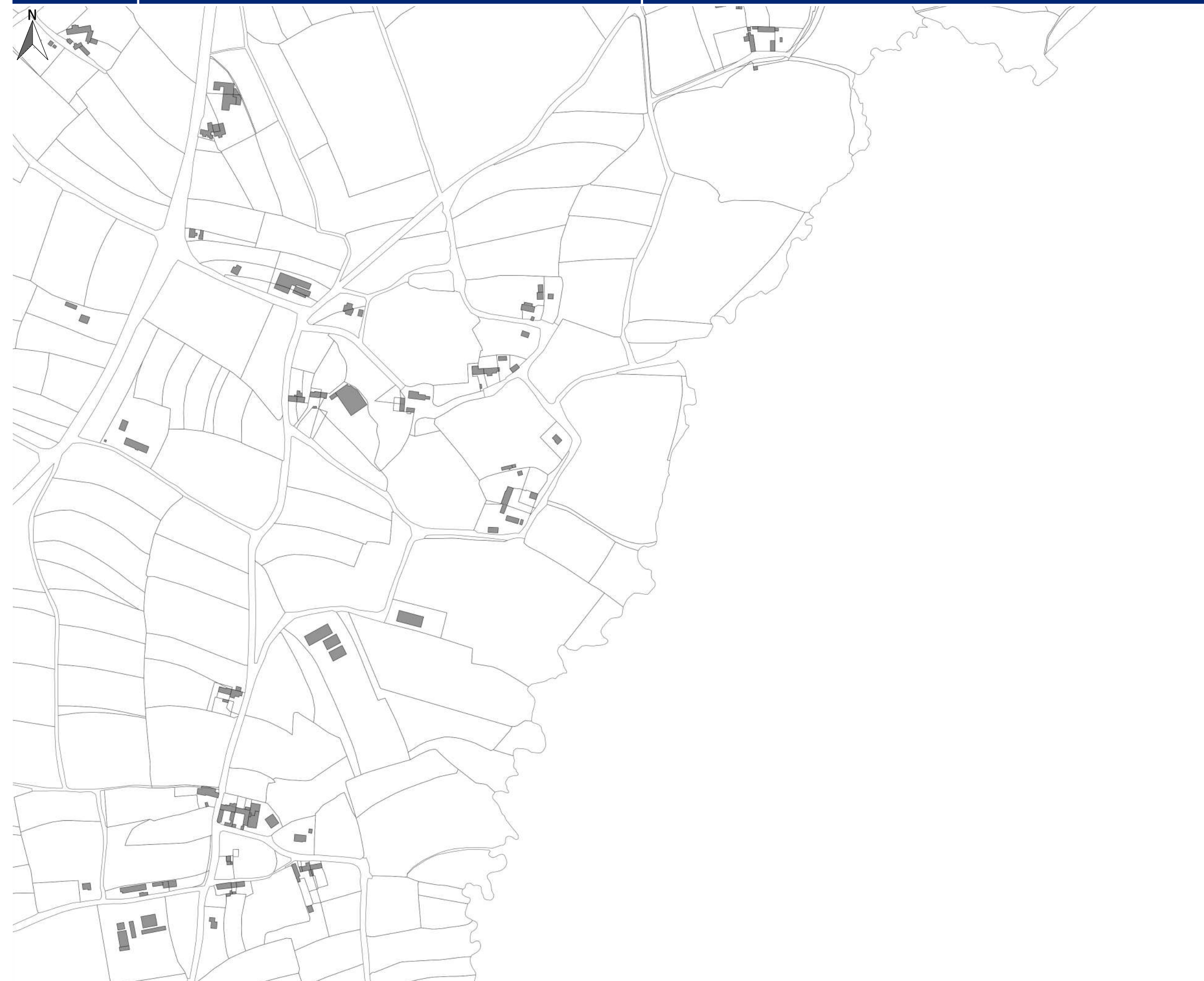


Cadastre




- Limites communales
- Parcelles
- Bâtiments

VULNERABILITE








- Zones à urbaniser
- Centres urbains anciens
- Quartiers urbains récents à résidentiels
- Equipements de service public ou d'intérêt collectif
- Zones d'activités portuaires
- Equipements ou zones à vocation touristique, sportive ou de loisirs
- Zones naturelles

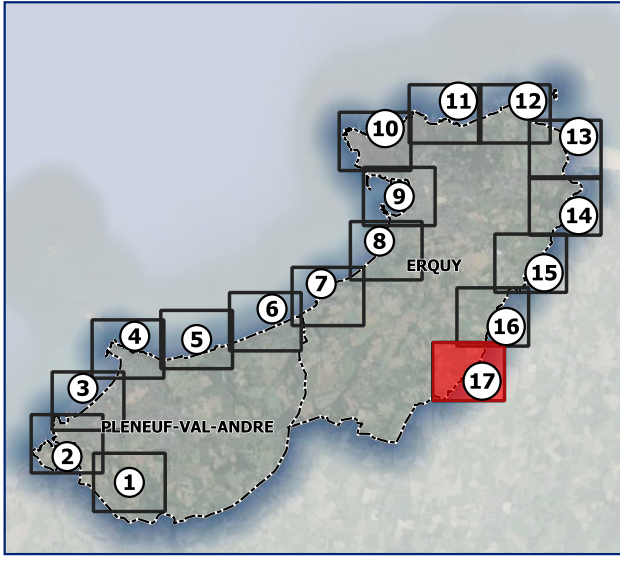
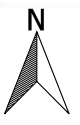


Cadastre




-  Limites communales
-  Parcelles
-  Bâtiments

VULNERABILITE








-  Zones à urbaniser
-  Centres urbains anciens
-  Quartiers urbains récents à résidentiels
-  Equipements de service public ou d'intérêt collectif
-  Zones d'activités portuaires
-  Equipements ou zones à vocation touristique, sportive ou de loisirs
-  Zones naturelles

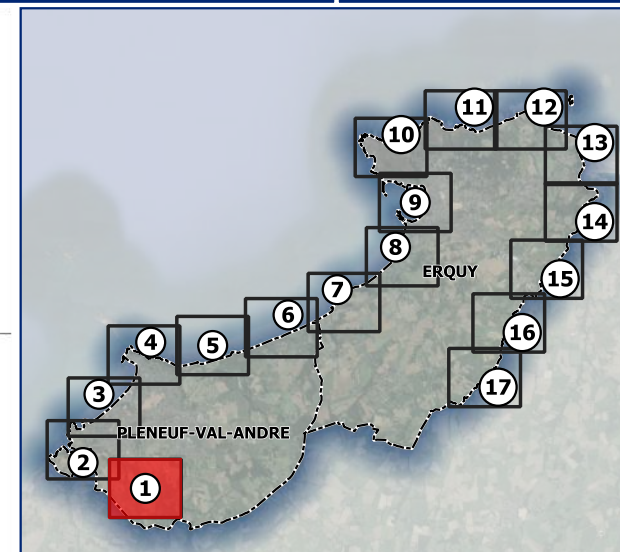


Cadastre

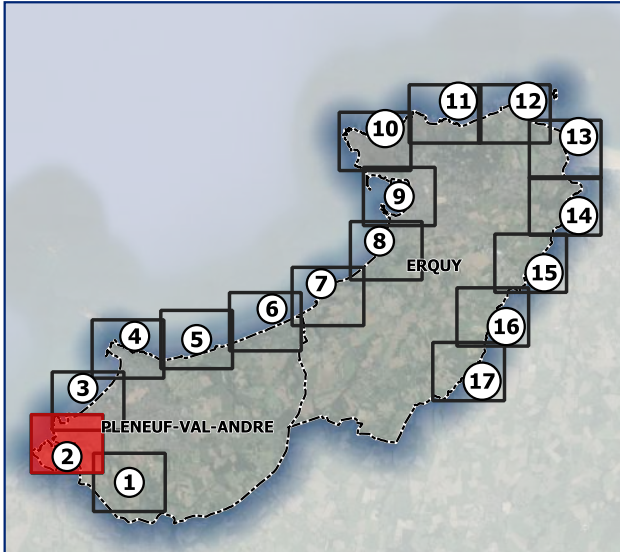
-  Limites communales
-  Parcelles
-  Bâtiments

VULNERABILITE

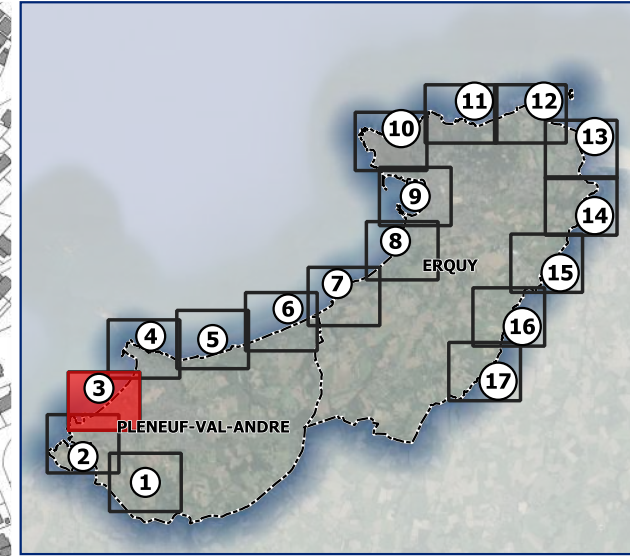
-  Zones à urbaniser
-  Centres urbains anciens
-  Quartiers urbains récents à résidentiels
-  Equipements de service public ou d'intérêt collectif
-  Zones d'activités portuaires
-  Equipements ou zones à vocation touristique, sportive ou de loisirs
-  Zones naturelles






- Cadastre**
- Limites communales
 - Parcelles
 - Bâtiments
- VULNERABILITE**
- Zones à urbaniser
 - Centres urbains anciens
 - Quartiers urbains récents à résidentiels
 - Equipements de service public ou d'intérêt collectif
 - Zones d'activités portuaires
 - Equipements ou zones à vocation touristique, sportive ou de loisirs
 - Zones naturelles










- Cadastre**
- Limites communales
 - Parcelles
 - Bâtiments
- VULNERABILITE**
- Zones à urbaniser
 - Centres urbains anciens
 - Quartiers urbains récents à résidentiels
 - Equipements de service public ou d'intérêt collectif
 - Zones d'activités portuaires
 - Equipements ou zones à vocation touristique, sportive ou de loisirs
 - Zones naturelles



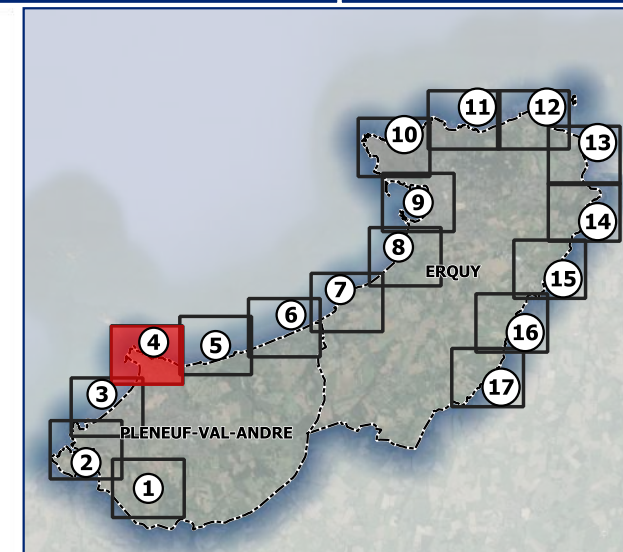
Cadastre

-  Limites communales
-  Parcelles
-  Bâtiments




VULNERABILITE

-  Zones à urbaniser
-  Centres urbains anciens
-  Quartiers urbains récents à résidentiels
-  Equipements de service public ou d'intérêt collectif
-  Zones d'activités portuaires
-  Equipements ou zones à vocation touristique, sportive ou de loisirs
-  Zones naturelles










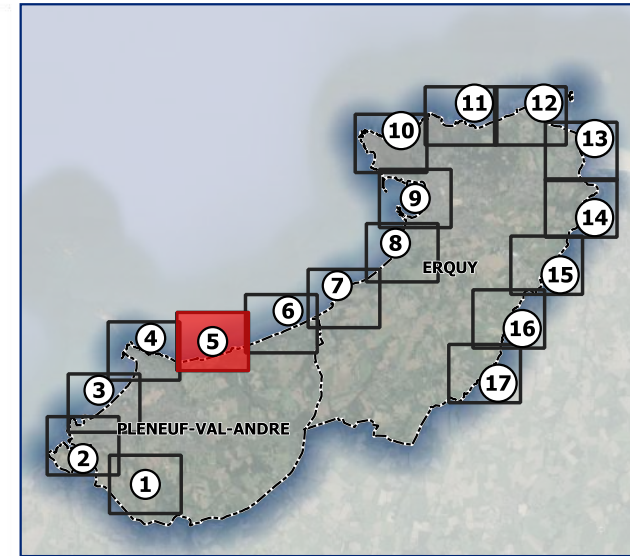


Cadastre




-  Limites communales
-  Parcelles
-  Bâtiments

VULNERABILITE








-  Zones à urbaniser
-  Centres urbains anciens
-  Quartiers urbains récents à résidentiels
-  Equipements de service public ou d'intérêt collectif
-  Zones d'activités portuaires
-  Equipements ou zones à vocation touristique, sportive ou de loisirs
-  Zones naturelles

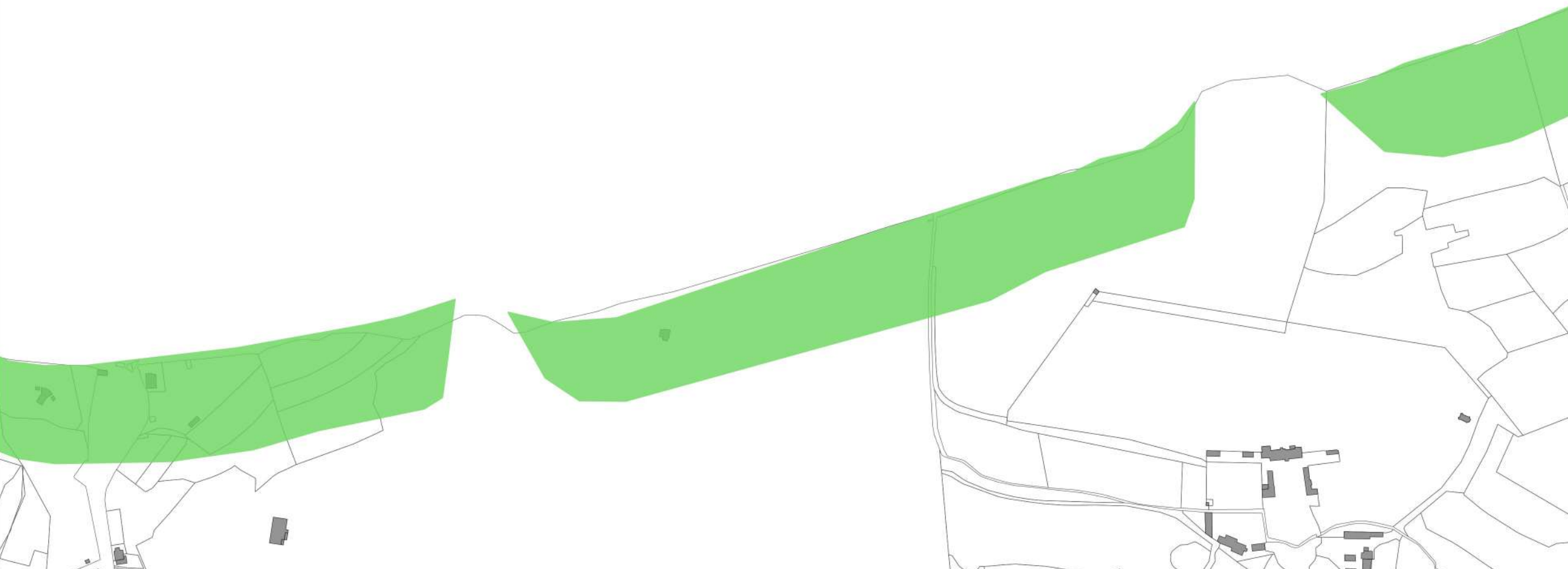


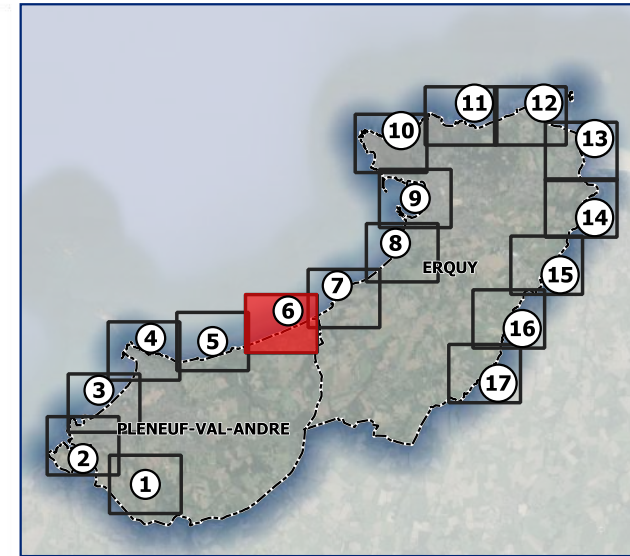
Cadastre

-  Limites communales
-  Parcelles
-  Bâtiments




VULNERABILITE

-  Zones à urbaniser
-  Centres urbains anciens
-  Quartiers urbains récents à résidentiels
-  Equipements de service public ou d'intérêt collectif
-  Zones d'activités portuaires
-  Equipements ou zones à vocation touristique, sportive ou de loisirs
-  Zones naturelles










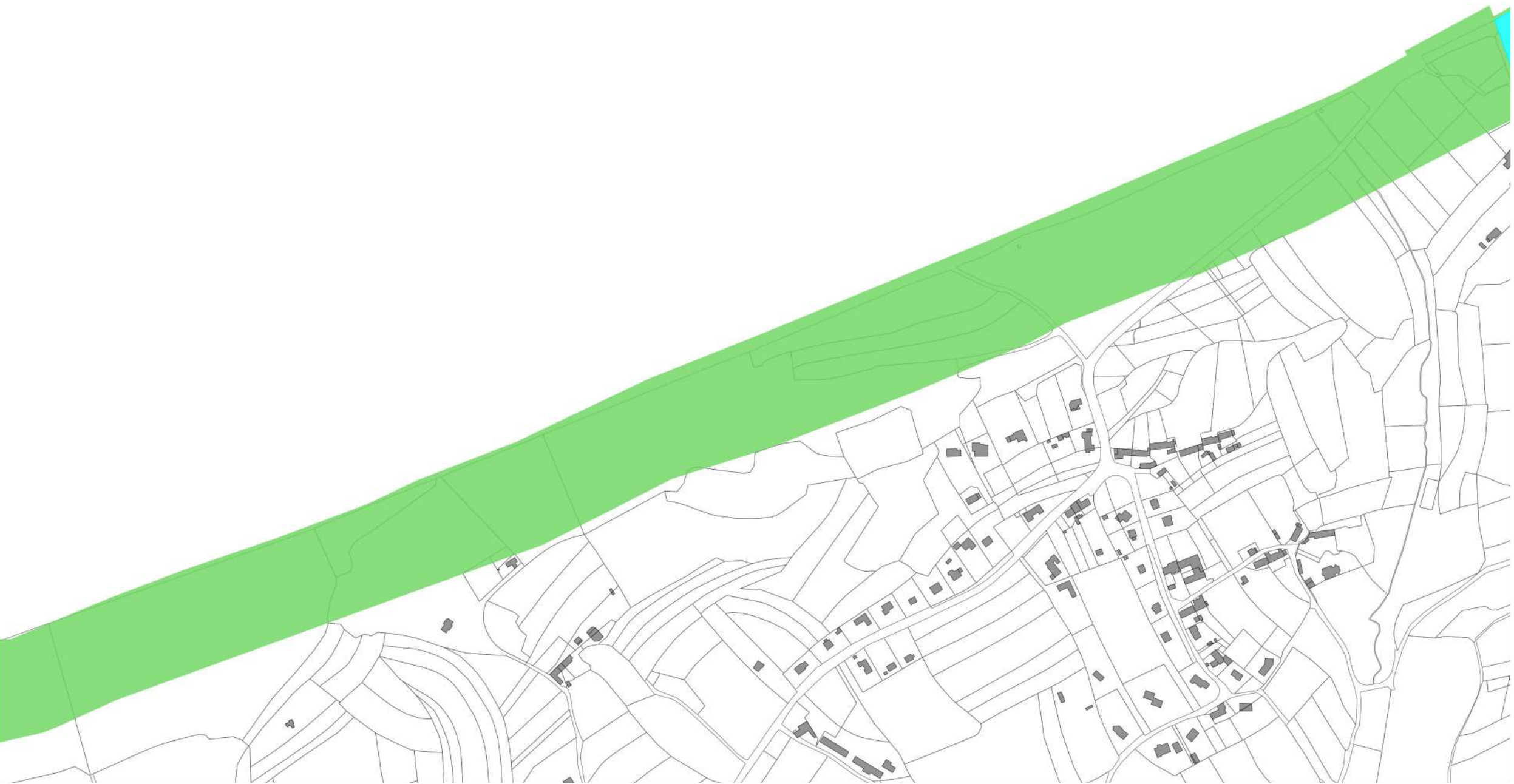


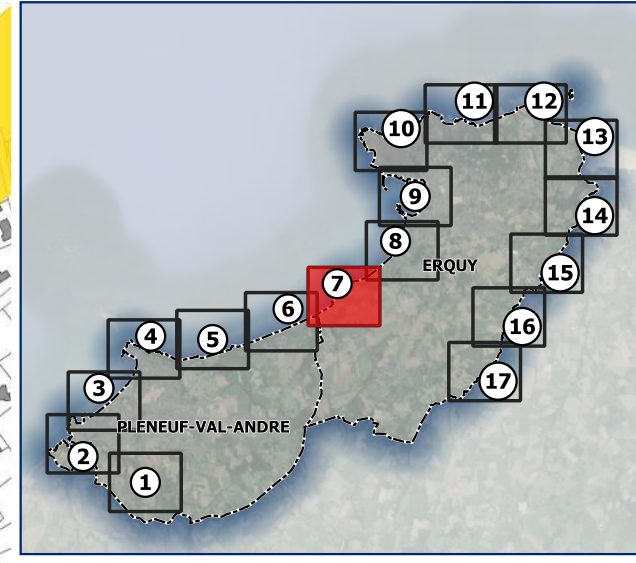
Cadastre

-  Limites communales
-  Parcelles
-  Bâtiments

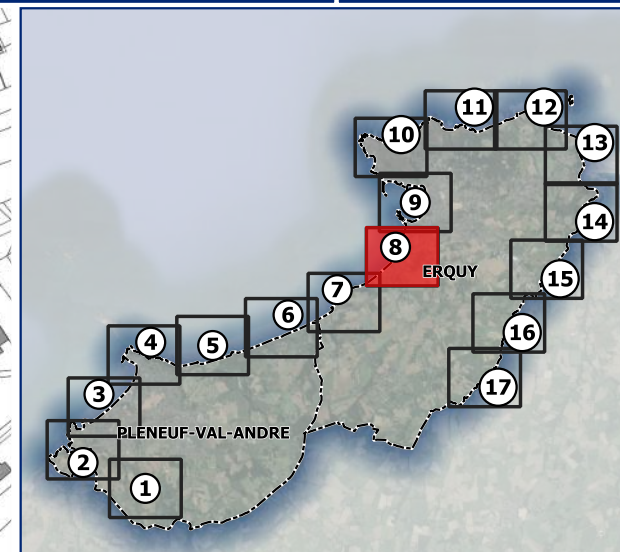
VULNERABILITE

-  Zones à urbaniser
-  Centres urbains anciens
-  Quartiers urbains récents à résidentiels
-  Equipements de service public ou d'intérêt collectif
-  Zones d'activités portuaires
-  Equipements ou zones à vocation touristique, sportive ou de loisirs
-  Zones naturelles















- Cadastre**
- Limites communales
 - Parcelles
 - Bâtiments
- VULNERABILITE**
- Zones à urbaniser
 - Centres urbains anciens
 - Quartiers urbains récents à résidentiels
 - Equipements de service public ou d'intérêt collectif
 - Zones d'activités portuaires
 - Equipements ou zones à vocation touristique, sportive ou de loisirs
 - Zones naturelles



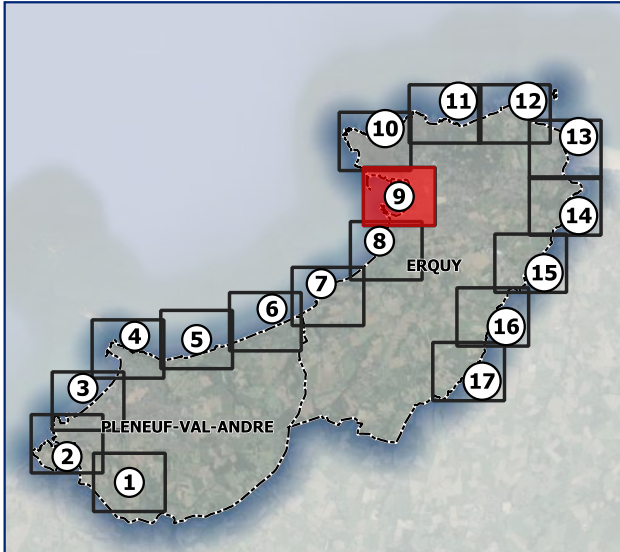
Cadastre











-  Limites communales
-  Parcelles
-  Bâtiments

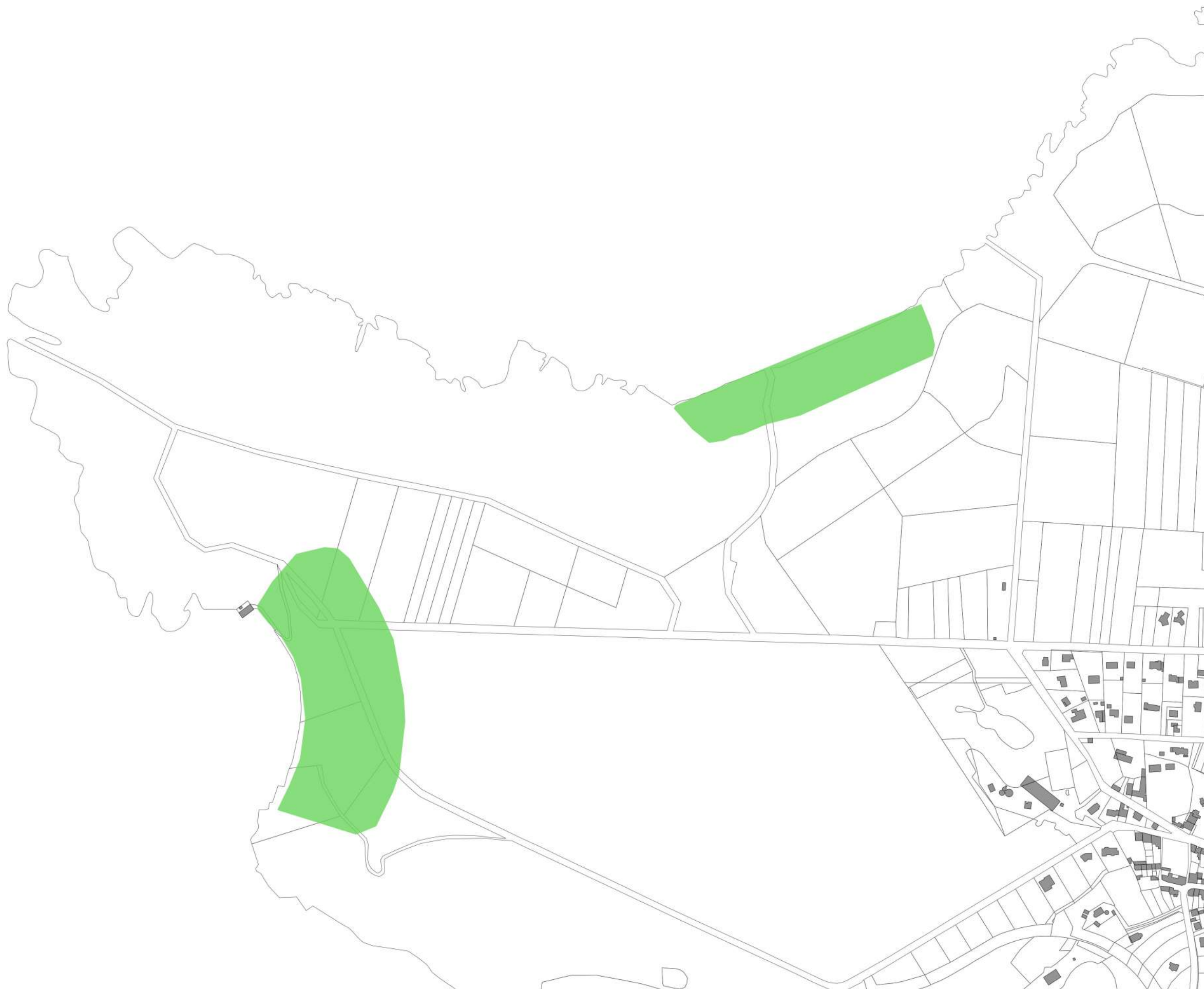
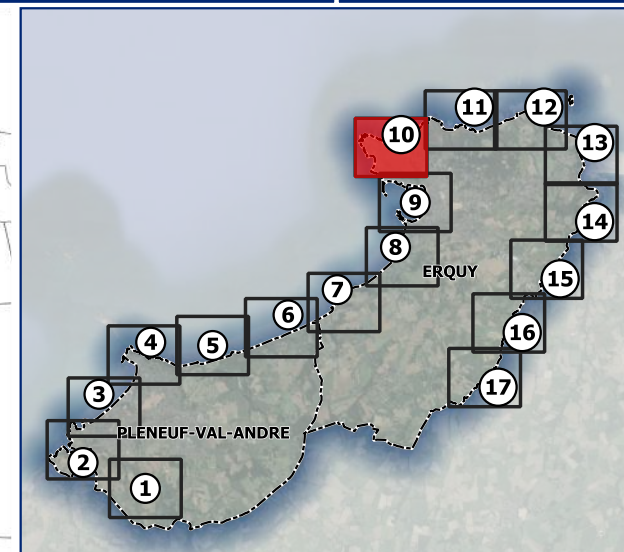
VULNERABILITE

-  Zones à urbaniser
-  Centres urbains anciens
-  Quartiers urbains récents à résidentiels
-  Equipements de service public ou d'intérêt collectif
-  Zones d'activités portuaires
-  Equipements ou zones à vocation touristique, sportive ou de loisirs
-  Zones naturelles

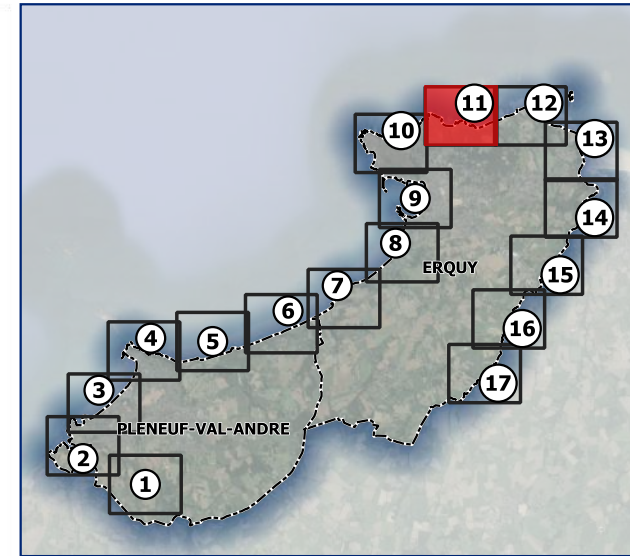







- Cadastre**
-  Limites communales
 -  Parcelles
 -  Bâtiments
- VULNERABILITE**
-  Zones à urbaniser
 -  Centres urbains anciens
 -  Quartiers urbains récents à résidentiels
 -  Equipements de service public ou d'intérêt collectif
 -  Zones d'activités portuaires
 -  Equipements ou zones à vocation touristique, sportive ou de loisirs
 -  Zones naturelles










- Cadastre**
- Limites communales
 - Parcelles
 - Bâtiments
- VULNERABILITE**
- Zones à urbaniser
 - Centres urbains anciens
 - Quartiers urbains récents à résidentiels
 - Equipements de service public ou d'intérêt collectif
 - Zones d'activités portuaires
 - Equipements ou zones à vocation touristique, sportive ou de loisirs
 - Zones naturelles



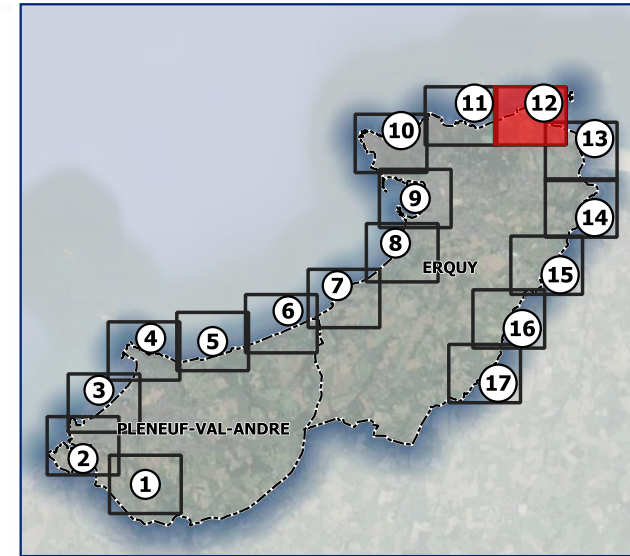
Cadastre

-  Limites communales
-  Parcelles
-  Bâtiments




VULNERABILITE

-  Zones à urbaniser
-  Centres urbains anciens
-  Quartiers urbains récents à résidentiels
-  Equipements de service public ou d'intérêt collectif
-  Zones d'activités portuaires
-  Equipements ou zones à vocation touristique, sportive ou de loisirs
-  Zones naturelles












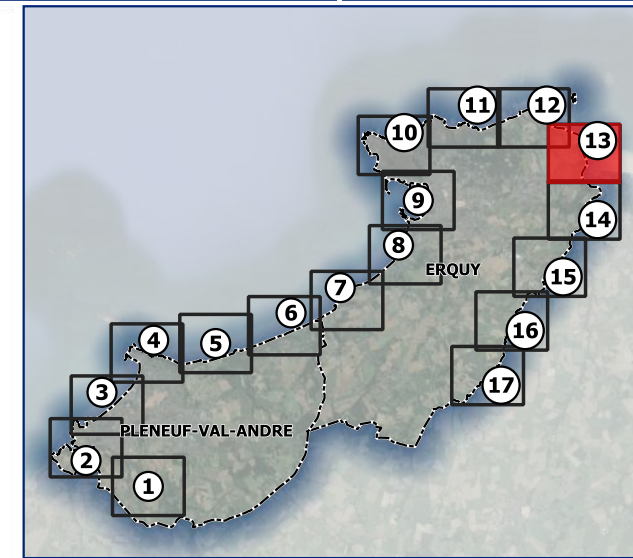
Cadastre

-  Limites communales
-  Parcelles
-  Bâtiments

VULNERABILITE

-  Zones à urbaniser
-  Centres urbains anciens
-  Quartiers urbains récents à résidentiels
-  Equipements de service public ou d'intérêt collectif
-  Zones d'activités portuaires
-  Equipements ou zones à vocation touristique, sportive ou de loisirs
-  Zones naturelles



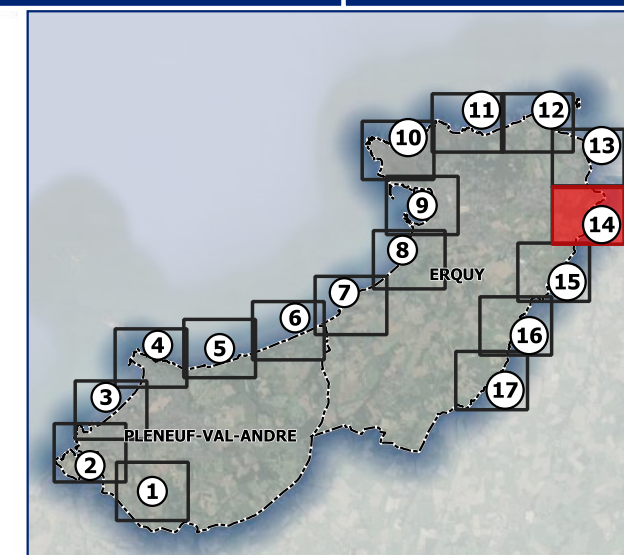


Cadastre




- Limites communales
- Parcelles
- Bâtiments

VULNERABILITE








- Zones à urbaniser
- Centres urbains anciens
- Quartiers urbains récents à résidentiels
- Equipements de service public ou d'intérêt collectif
- Zones d'activités portuaires
- Equipements ou zones à vocation touristique, sportive ou de loisirs
- Zones naturelles

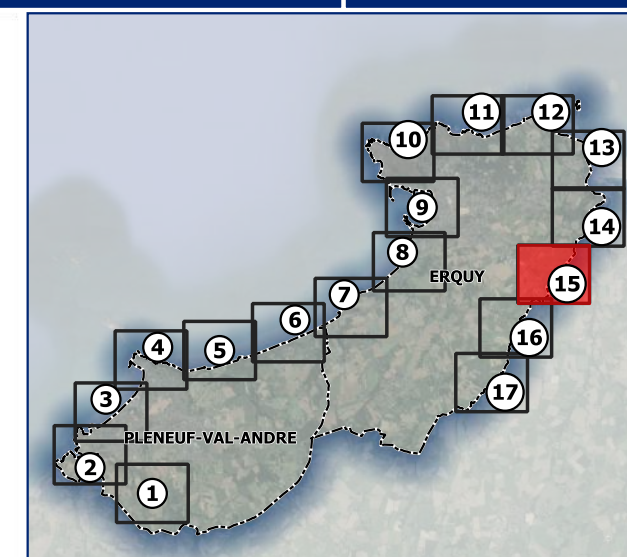


Cadastre




-  Limites communales
-  Parcelles
-  Bâtiments

VULNERABILITE








-  Zones à urbaniser
-  Centres urbains anciens
-  Quartiers urbains récents à résidentiels
-  Equipements de service public ou d'intérêt collectif
-  Zones d'activités portuaires
-  Equipements ou zones à vocation touristique, sportive ou de loisirs
-  Zones naturelles

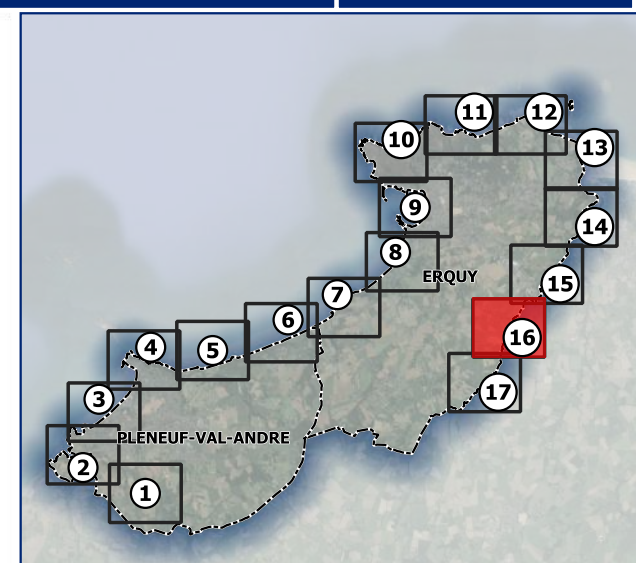
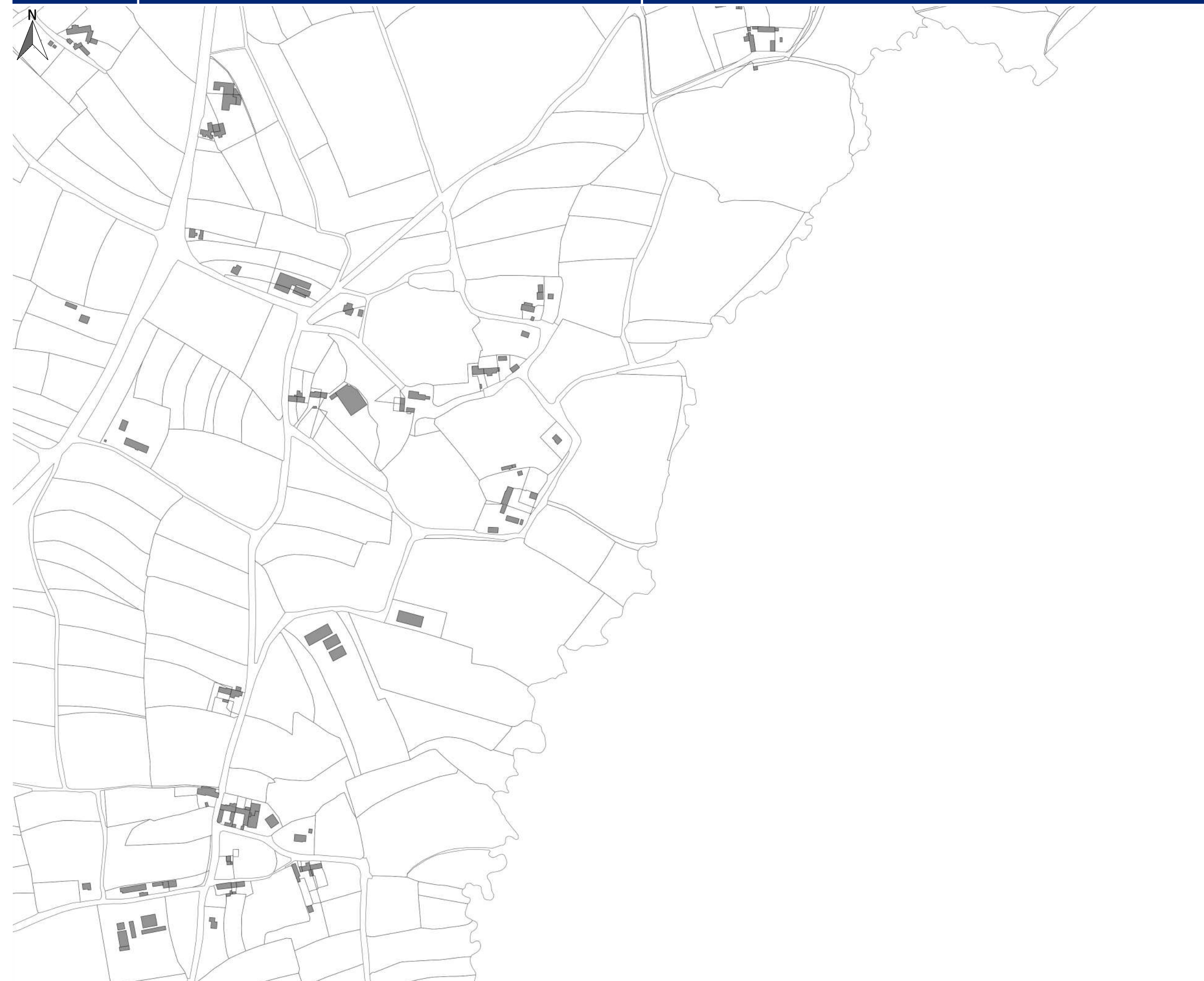


Cadastre




-  Limites communales
-  Parcelles
-  Bâtiments

VULNERABILITE








-  Zones à urbaniser
-  Centres urbains anciens
-  Quartiers urbains récents à résidentiels
-  Equipements de service public ou d'intérêt collectif
-  Zones d'activités portuaires
-  Equipements ou zones à vocation touristique, sportive ou de loisirs
-  Zones naturelles

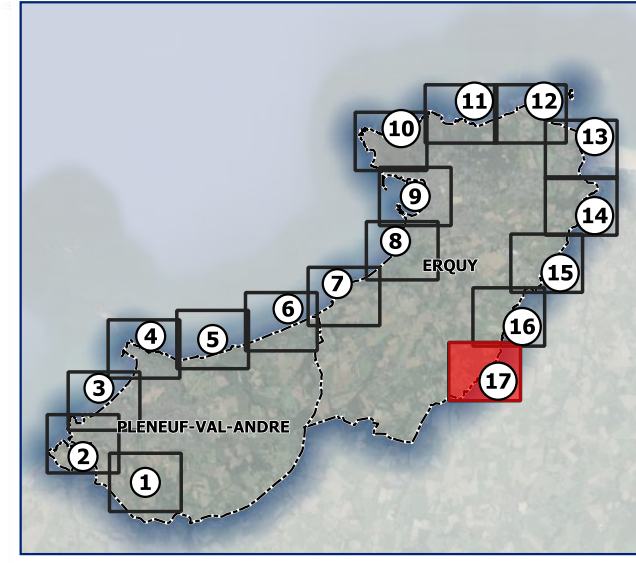
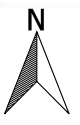


Cadastre




-  Limites communales
-  Parcelles
-  Bâtiments

VULNERABILITE








-  Zones à urbaniser
-  Centres urbains anciens
-  Quartiers urbains récents à résidentiels
-  Equipements de service public ou d'intérêt collectif
-  Zones d'activités portuaires
-  Equipements ou zones à vocation touristique, sportive ou de loisirs
-  Zones naturelles

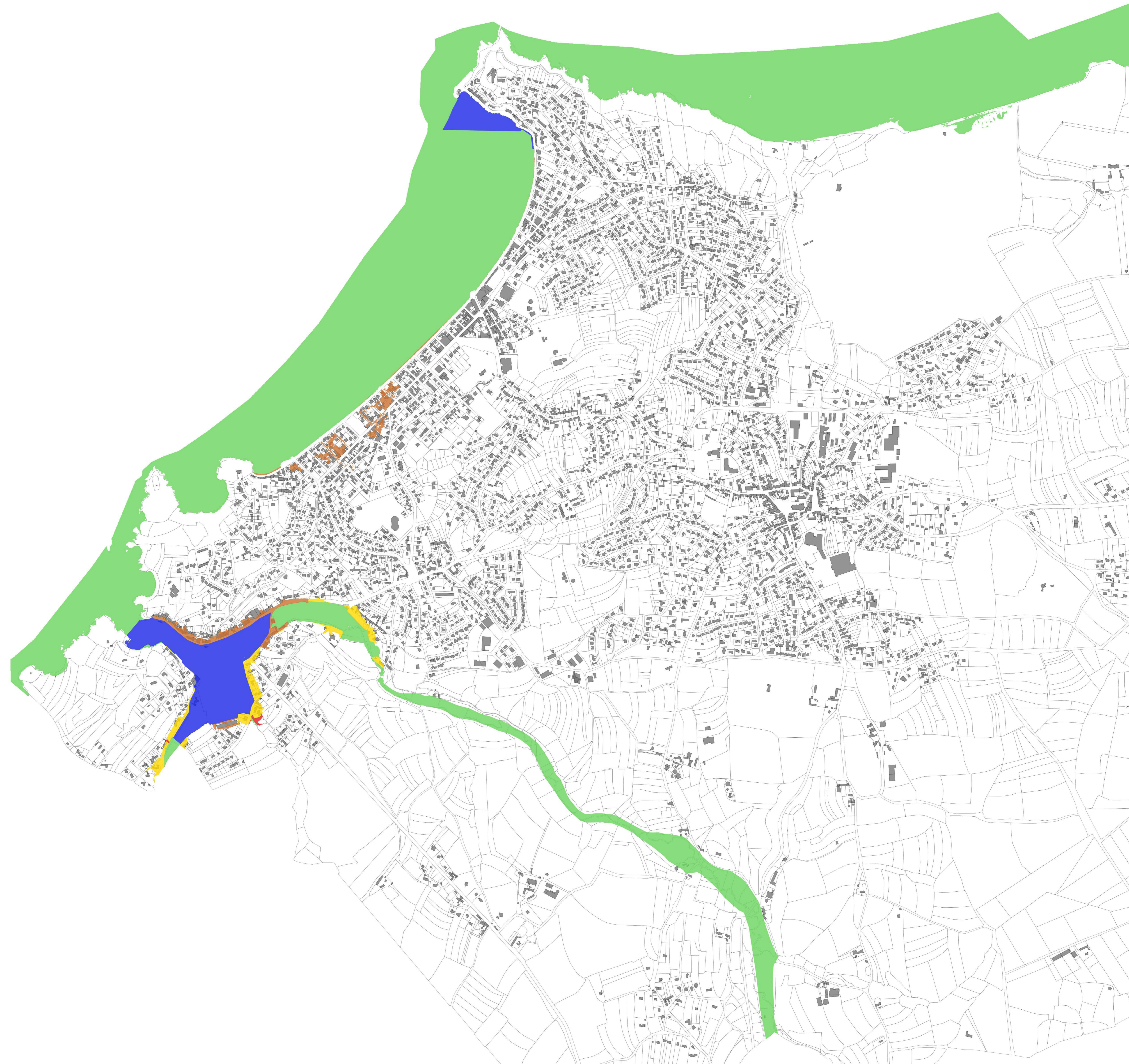


Cadastre

-  Limites communales
-  Parcelles
-  Bâtiments

VULNERABILITE

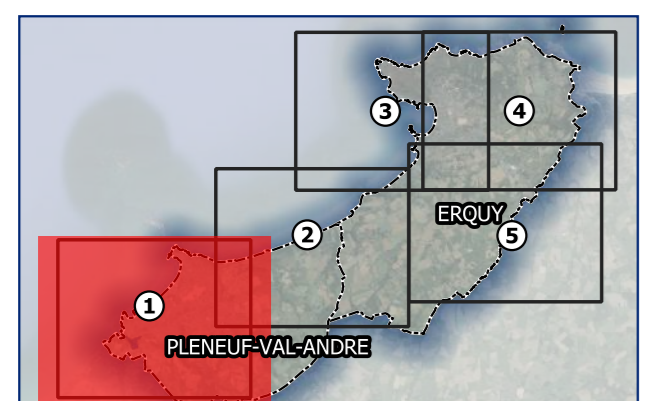
-  Zones à urbaniser
-  Centres urbains anciens
-  Quartiers urbains récents à résidentiels
-  Equipements de service public ou d'intérêt collectif
-  Zones d'activités portuaires
-  Equipements ou zones à vocation touristique, sportive ou de loisirs
-  Zones naturelles



DDTM 22

PPRL-i des communes
d'Erquy et Pléneuf-Val-André

VULNÉRABILITÉ - ALÉA DE RÉFÉRENCE
(HORS VAGUES ET PROJECTIONS)
Planche 1/5



AFFAIRE N° 4-53-2502 DATE 2021-03-11 DESSIN ACE VÉRIFIE SBN

INDICES	DATES	D	MODIFICATIONS

MAÎTRE D'OUVRAGE: GEOMETRE:

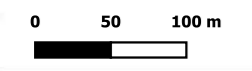
MAÎTRE D'OUVRAGE DÉLÉGUÉ: MAÎTRE D'ŒUVRE:

PLAN N°

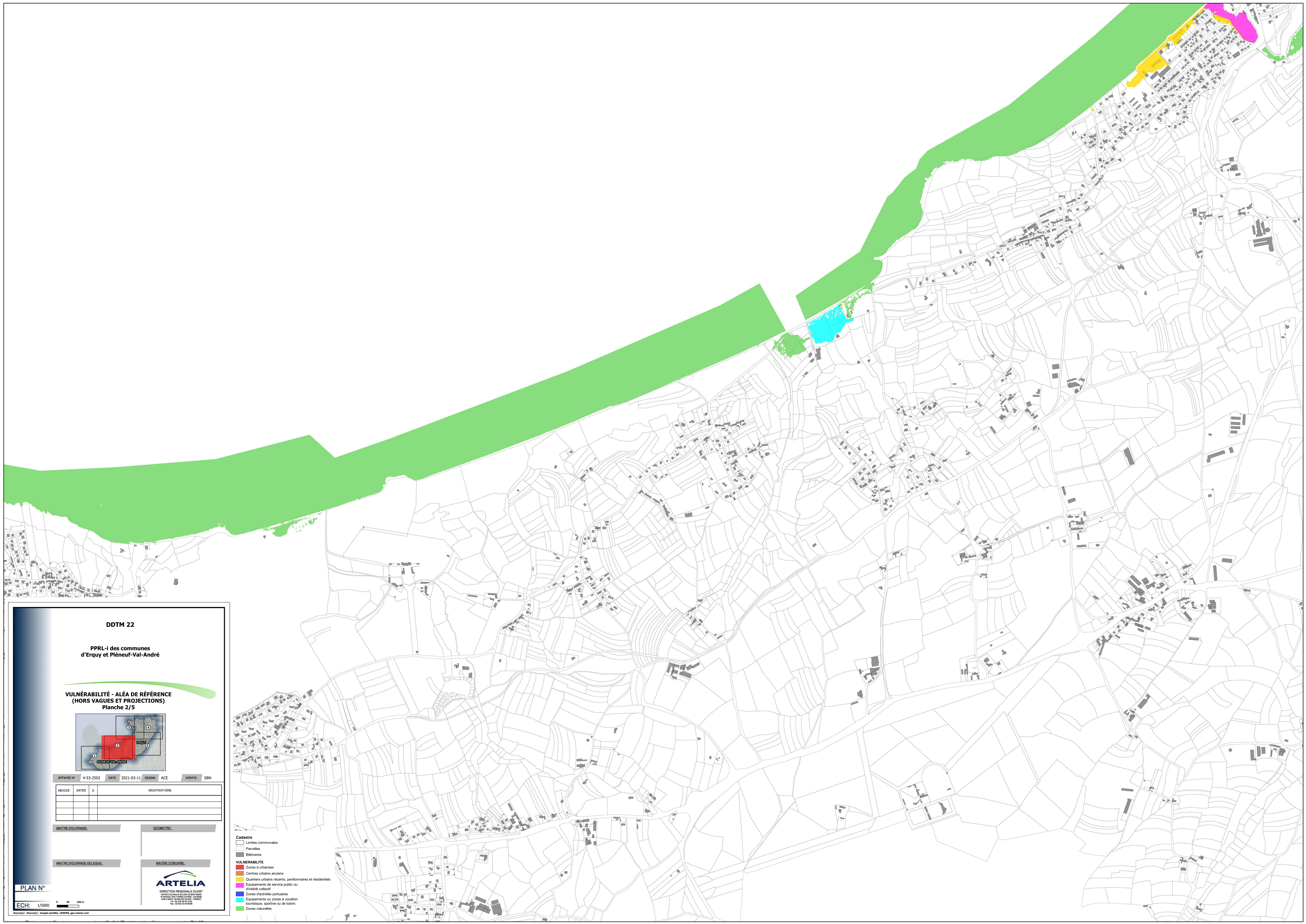


- Cadastr**
- ▬ Limites communales
 - ▬ Parcelles
 - Bâtimens
- VULNÉRABILITÉ**
- Zones à urbaniser
 - Centres urbains anciens
 - Quartiers urbains récents, pavillonnaires et résidentiels
 - Équipements de service public ou d'intérêt collectif
 - Zones d'activités portuaires
 - Équipements ou zones à vocation touristique, sportive ou de loisirs
 - Zones naturelles

ECH: 1/5000



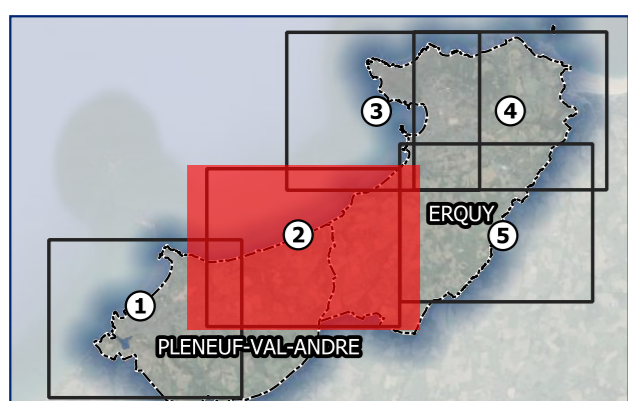
Source(s): sources(s) / Google satellite, CEREMA, gis / insee.com



DDTM 22

PPRL-i des communes
d'Erquy et Pléneuf-Val-André

VULNÉRABILITÉ - ALÉA DE RÉFÉRENCE
(HORS VAGUES ET PROJECTIONS)
Planche 2/5



AFFAIRE N° 4-53-2502 DATE 2021-03-11 DESSIN ACE VÉRIFIÉ SBN

INDICES	DATES	D	MODIFICATIONS

MAÎTRE D'OUVRAGE: _____

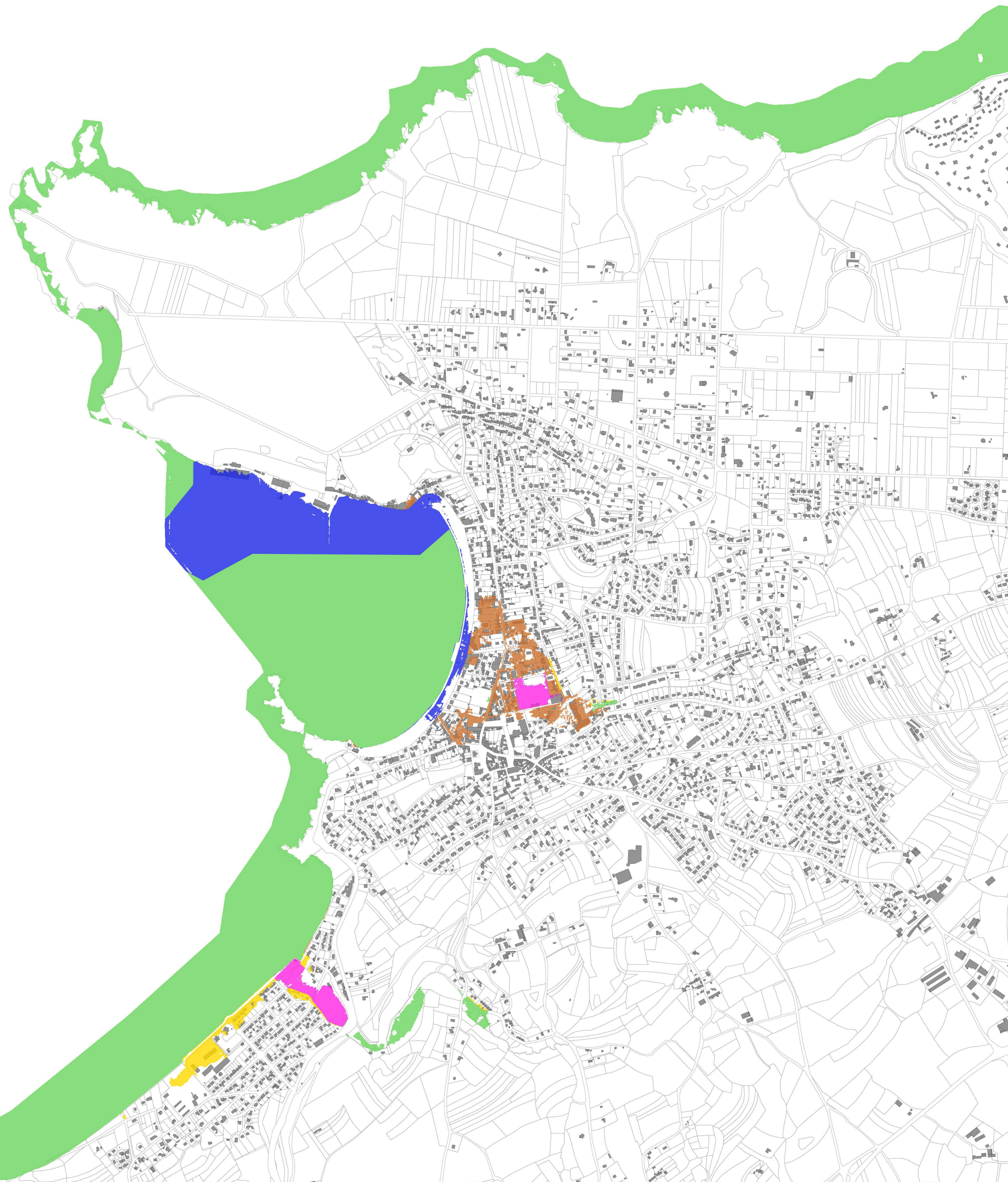
GÉOMÈTRE: _____

MAÎTRE D'OUVRAGE DÉLÉGUÉ: _____

MAÎTRE D'ŒUVRE: _____

- Cadastr**
- ▬ Limites communales
 - ▬ Parcelles
 - ▬ Bâtiements
- VULNÉRABILITÉ**
- Zones à urbaniser
 - Centres urbains anciens
 - Quartiers urbains récents, pavillonnaires et résidentiels
 - Equipements de service public ou d'intérêt collectif
 - Zones d'activités portuaires
 - Equipements ou zones à vocation touristique, sportive ou de loisirs
 - Zones naturelles

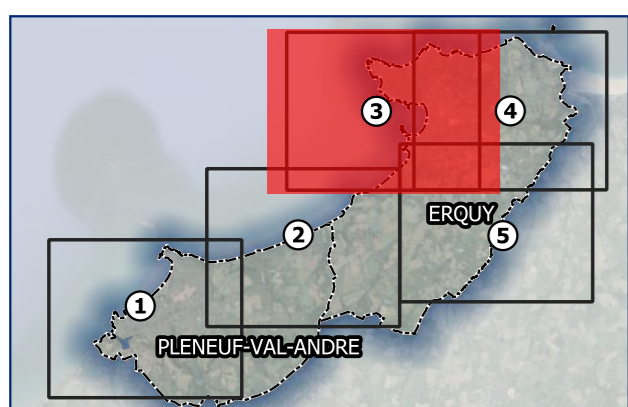




DDTM 22

PPRL-i des communes
d'Erquy et Pléneuf-Val-André

VULNÉRABILITÉ - ALÉA DE RÉFÉRENCE
(HORS VAGUES ET PROJECTIONS)
Planche 3/5



AFFAIRE N° 4-53-2502 DATE 2021-03-11 DESSIN ACE VÉRIFIE SBN

INDICES	DATES	D	MODIFICATIONS

MAÎTRE D'OUVRAGE: GEOMETRE:

MAÎTRE D'OUVRAGE DÉLÉGUÉ: MAÎTRE D'ŒUVRE:

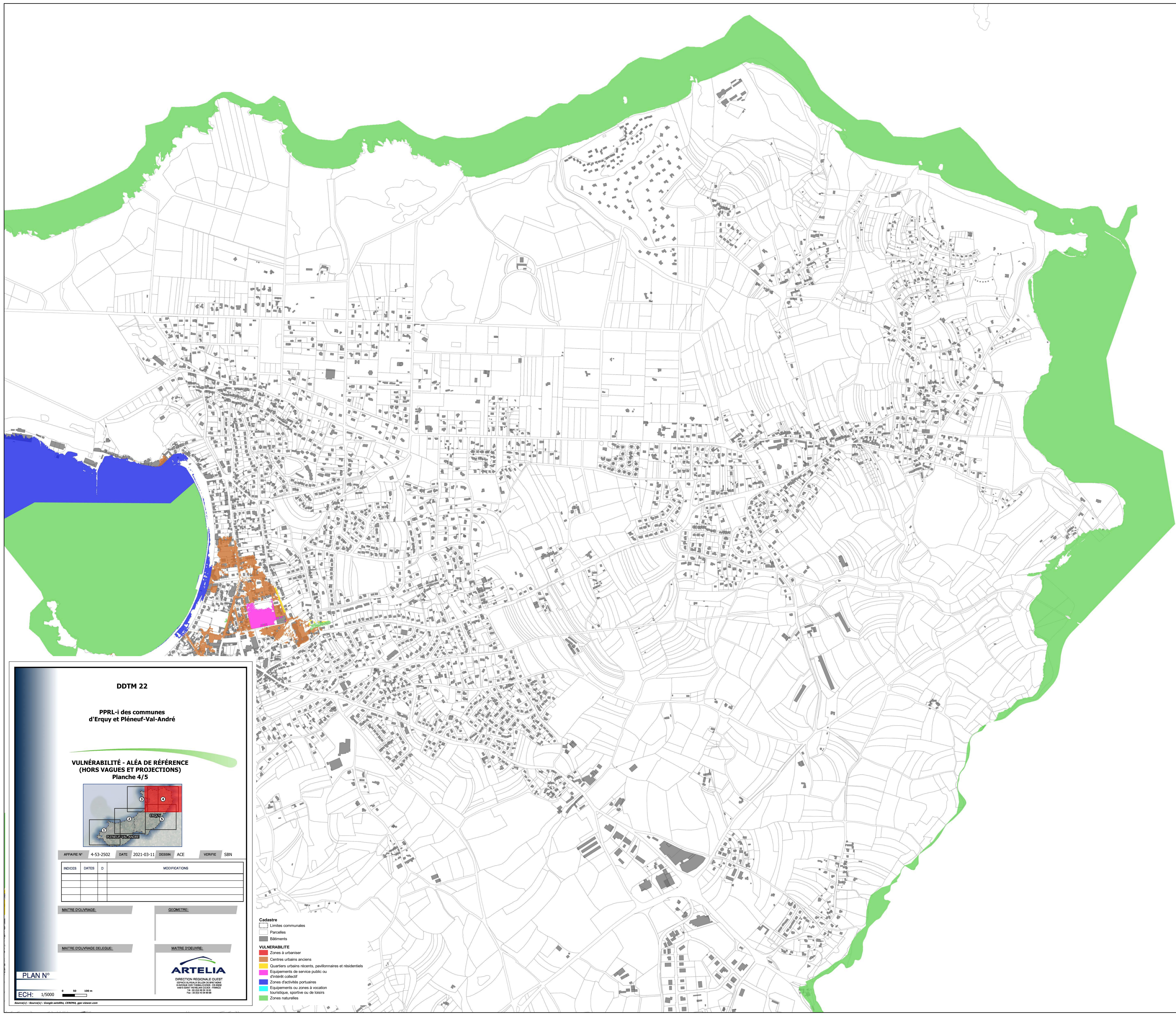
PLAN N°

ECH: 1/5000

Source(s): sources(s) : Google satellite, CEREMA, gpx viewer.com



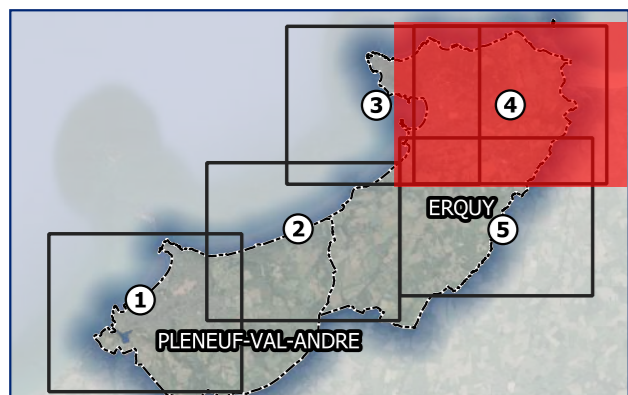
- Cadastr**
- ▬ Limites communales
 - ▬ Parcelles
 - Bâtements
- VULNÉRABILITE**
- Zones à urbaniser
 - Centres urbains anciens
 - Quartiers urbains récents, pavillonnaires et résidentiels
 - Equipements de service public ou d'intérêt collectif
 - Zones d'activités portuaires
 - Equipements ou zones à vocation touristique, sportive ou de loisirs
 - Zones naturelles



DDTM 22

PPRL-i des communes
d'Erquy et Pléneuf-Val-André

VULNÉRABILITÉ - ALÉA DE RÉFÉRENCE
(HORS VAGUES ET PROJECTIONS)
Planche 4/5



AFFAIRE N° 4-53-2502 DATE 2021-03-11 DESSIN ACE VÉRIFIÉ SBN

INDICES	DATES	D	MODIFICATIONS

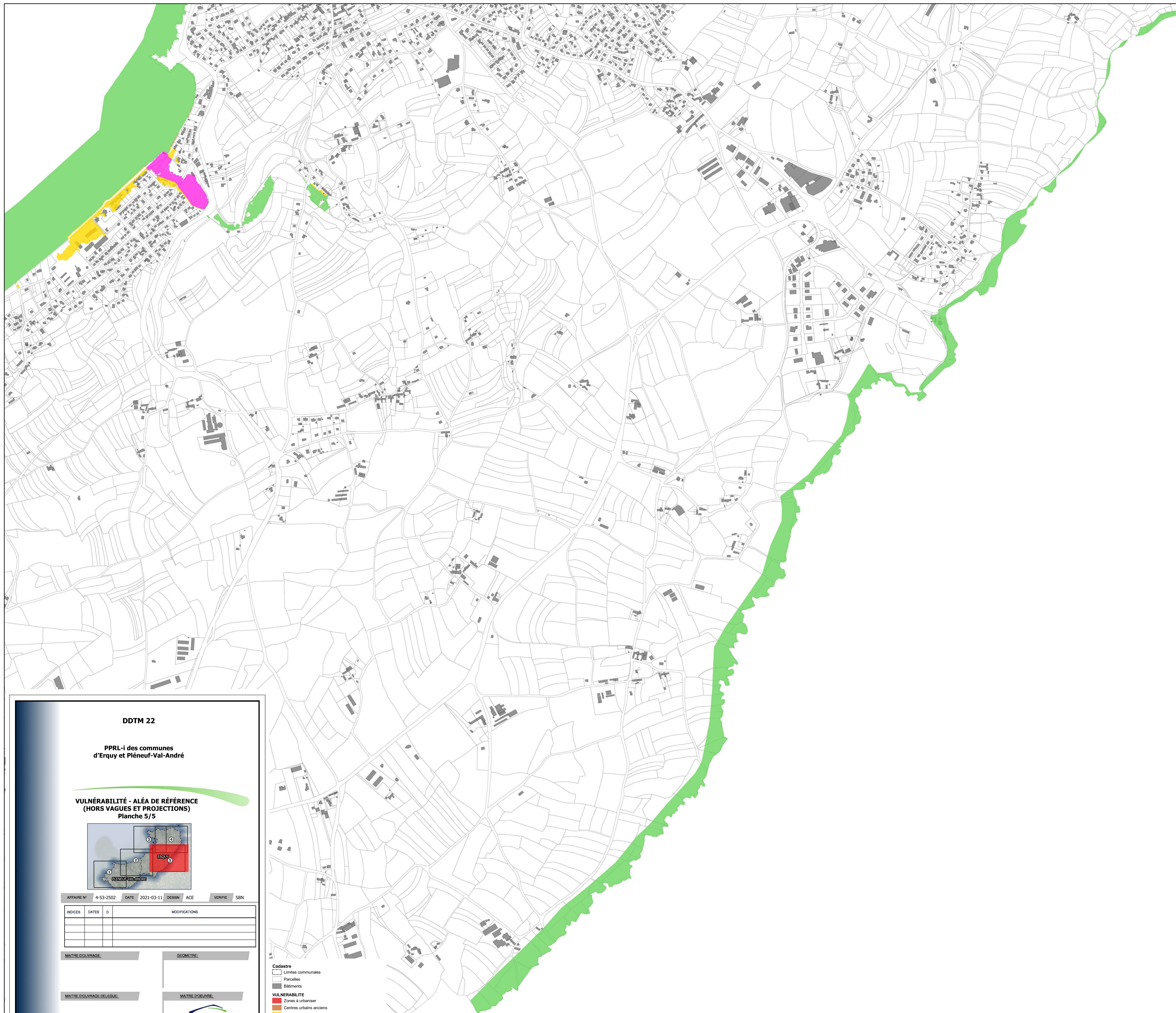
MAÎTRE D'OUVRAGE: _____ GEOMETRE: _____

MAÎTRE D'OUVRAGE DÉLÉGUÉ: _____ MAÎTRE D'OUVRAGE: _____

PLAN N°
ECH: 1/5000



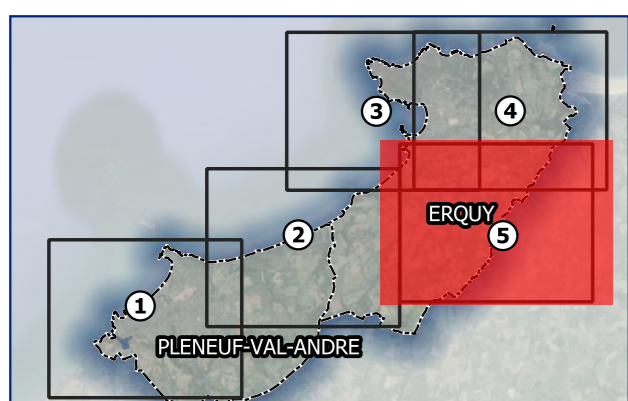
- Cadastr**
- Limites communales
 - Parcelles
 - Bâtimens
- VULNÉRABILITÉ**
- Zones à urbaniser
 - Centres urbains anciens
 - Quartiers urbains récents, pavillonnaires et résidentiels
 - Équipements de service public ou d'intérêt collectif
 - Zones d'activités portuaires
 - Équipements ou zones à vocation touristique, sportive ou de loisirs
 - Zones naturelles



DDTM 22

PPRL-i des communes
d'Erquy et Pléneuf-Val-André

VULNÉRABILITÉ - ALÉA DE RÉFÉRENCE
(HORS VAGUES ET PROJECTIONS)
Planche 5/5



AFFAIRE N° 4-53-2502 DATE 2021-03-11 DESSIN ACE VÉRIFIE SBN

INDICES	DATES	D	MODIFICATIONS

MAÎTRE D'OUVRAGE: GEOMETRE:

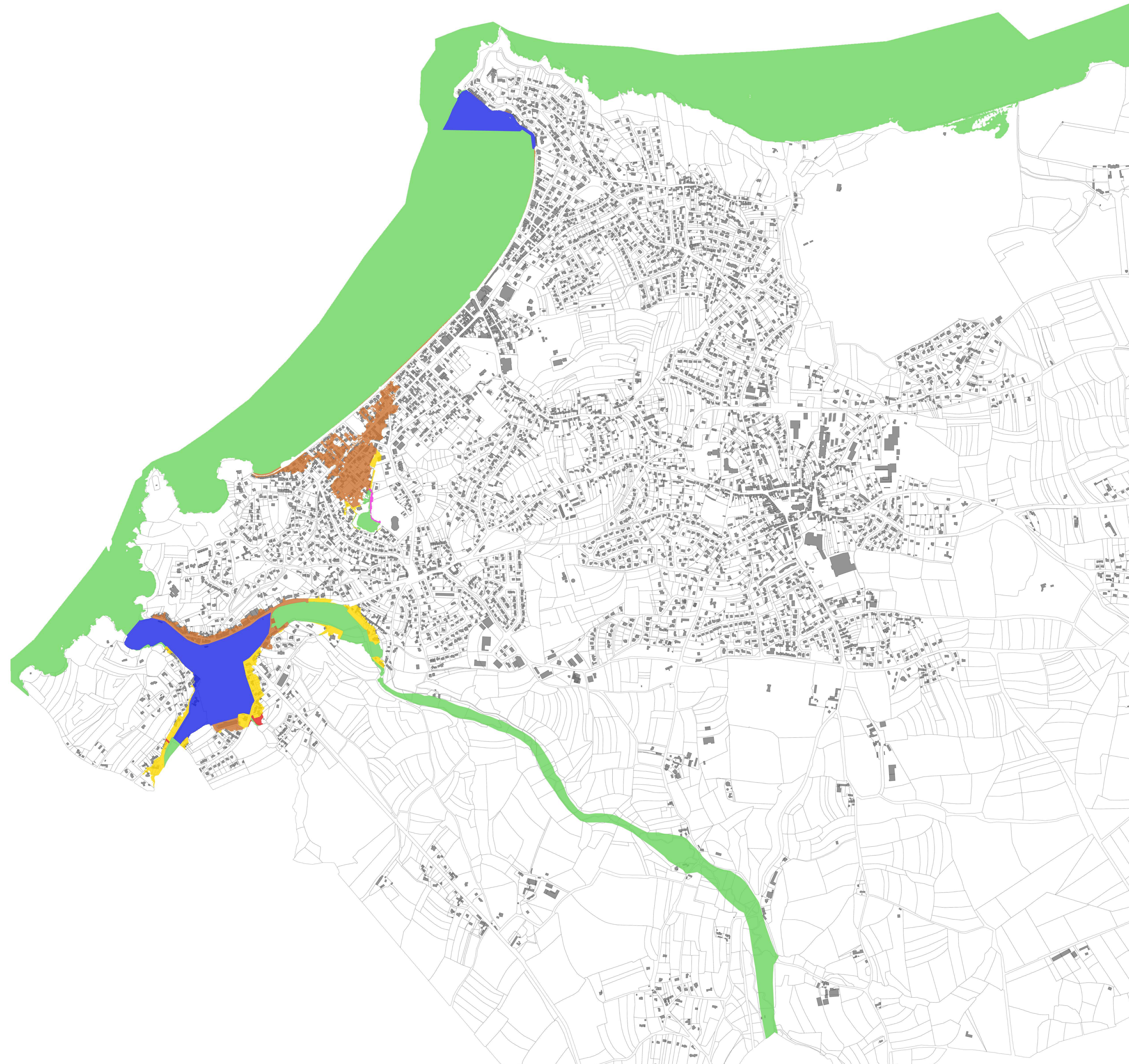
MAÎTRE D'OUVRAGE DÉLÉGUÉ: MAÎTRE D'ŒUVRE:

PLAN N°

ECH: 1/5000



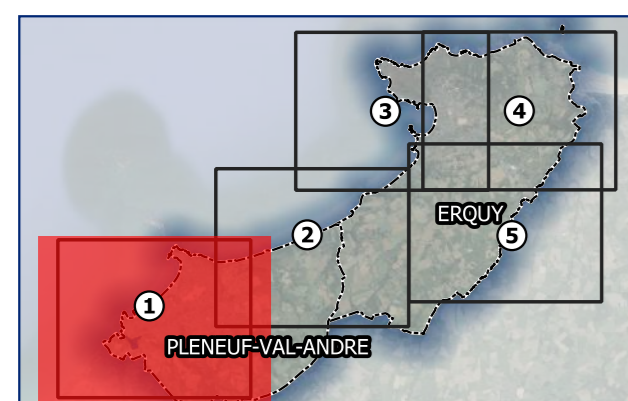
- Cadastr**
- Limites communales
 - Parcelles
 - Bâtimens
- VULNÉRABILITÉ**
- Zones à urbaniser
 - Centres urbains anciens
 - Quartiers urbains récents, pavillonnaires et résidentiels
 - Équipements de service public ou d'intérêt collectif
 - Zones d'activités portuaires
 - Équipements ou zones à vocation touristique, sportive ou de loisirs
 - Zones naturelles



DDTM 22

PPRL-i des communes
d'Erquy et Pléneuf-Val-André

VULNÉRABILITÉ - ALÉA À ÉCHÉANCE 100 ANS
Planche 1/5



AFFAIRE N° 4-53-2502 DATE 2021-03-11 DESSIN ACE VÉRIFIE SBN

INDICES	DATES	D	MODIFICATIONS

MAÎTRE D'OUVRAGE: _____ GEOMETRE: _____

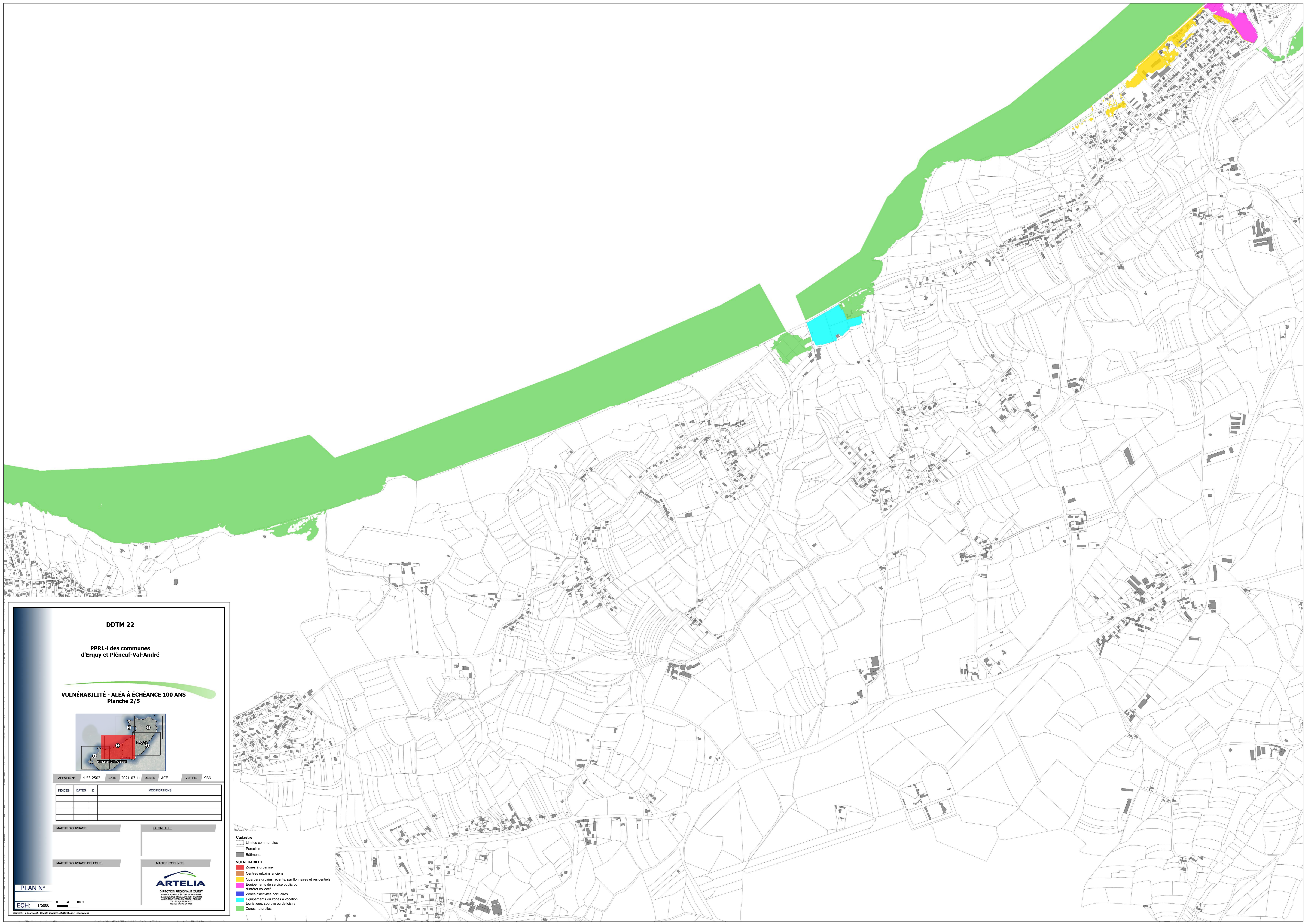
MAÎTRE D'OUVRAGE DÉLÉGUÉ: _____ MAÎTRE D'ŒUVRE: _____

PLAN N°



ECH: 1/5000

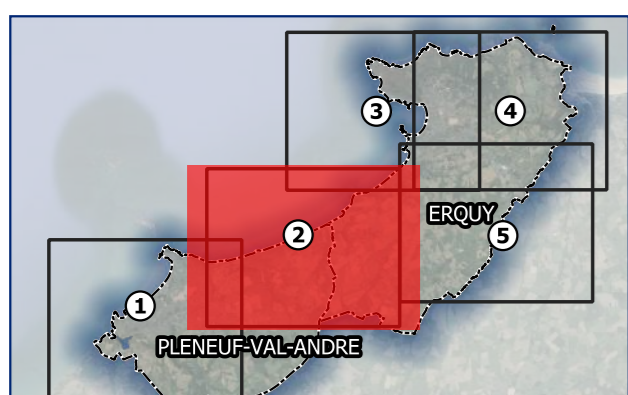
- Cadastr**
- ▬ Limites communales
 - ▬ Parcelles
 - Bâtements
- VULNÉRABILITÉ**
- Zones à urbaniser
 - Centres urbains anciens
 - Quartiers urbains récents, pavillonnaires et résidentiels
 - Equipements de service public ou d'intérêt collectif
 - Zones d'activités portuaires
 - Equipements ou zones à vocation touristique, sportive ou de loisirs
 - Zones naturelles



DDTM 22

PPRL-i des communes
d'Erquy et Pléneuf-Val-André

VULNÉRABILITÉ - ALÉA À ÉCHÉANCE 100 ANS
Planche 2/5



AFFAIRE N° 4-53-2502 DATE 2021-03-11 DESSIN ACE VÉRIFIÉ SBN

INDICES	DATES	D	MODIFICATIONS


MAÎTRE D'OUVRAGE: _____ GÉOMÈTRE: _____

MAÎTRE D'OUVRAGE DÉLÉGUÉ: _____ MAÎTRE D'OUVRAGE: _____

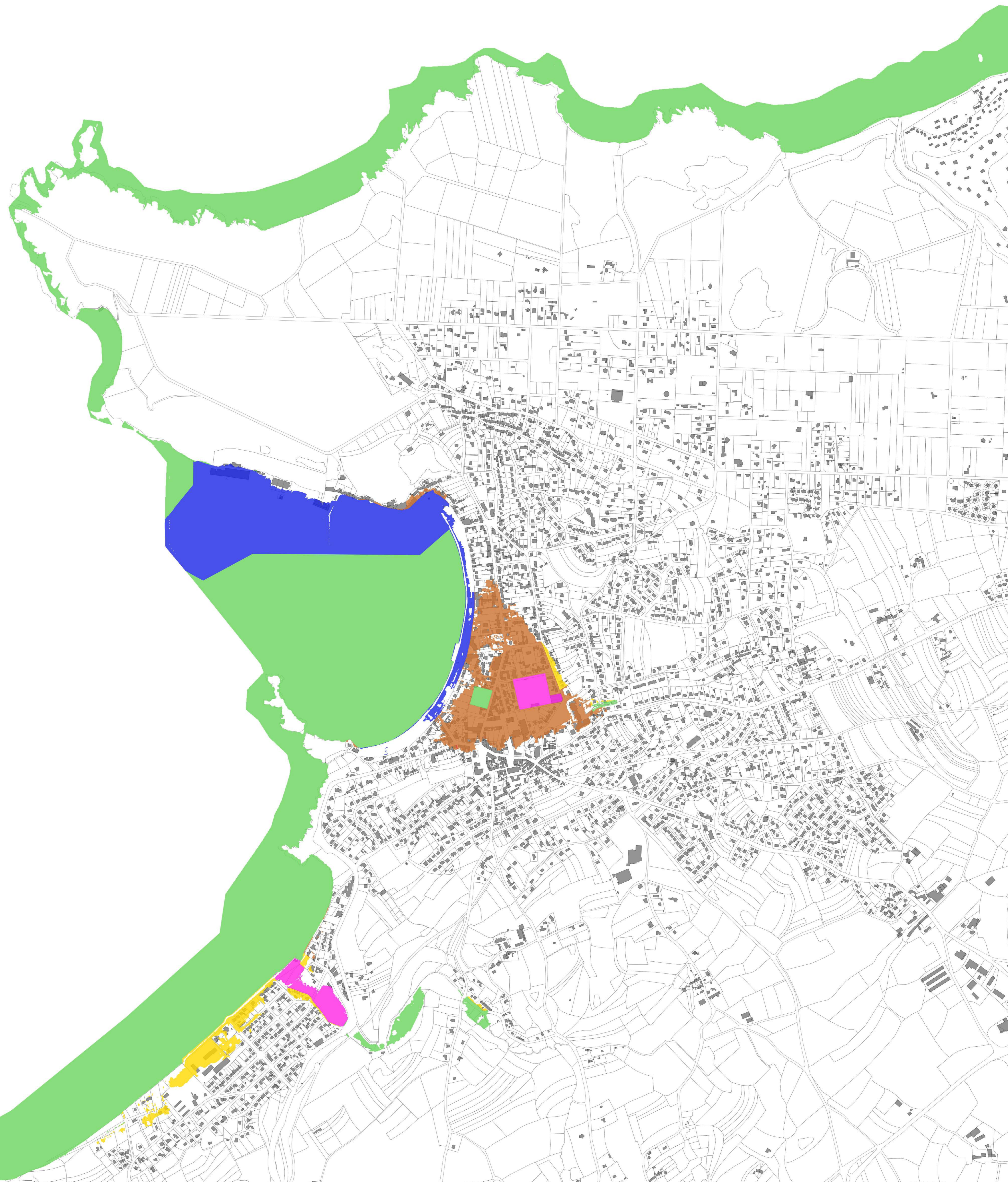
PLAN N°



ECH: 1/5000



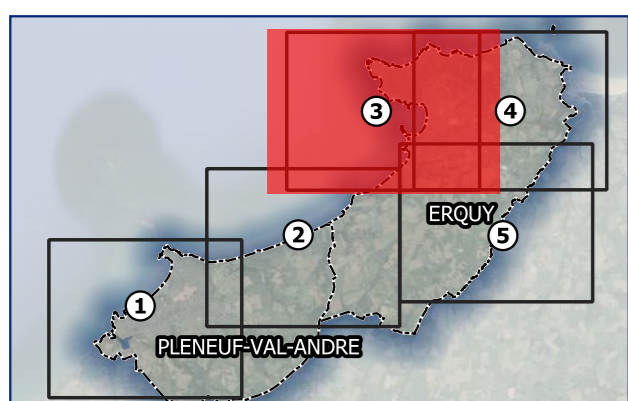
- Cadastr**
- ▬ Limites communales
 - ▬ Parcelles
 - ▬ Bâtements
- VULNÉRABILITÉ**
- Zones à urbaniser
 - Centres urbains anciens
 - Quartiers urbains récents, pavillonnaires et résidentiels
 - Equipements de service public ou d'intérêt collectif
 - Zones d'activités portuaires
 - Equipements ou zones à vocation touristique, sportive ou de loisirs
 - Zones naturelles



DDTM 22

PPRL-i des communes
d'Erquy et Pléneuf-Val-André

VULNÉRABILITÉ - ALÉA À ÉCHÉANCE 100 ANS
Planche 3/5



AFFAIRE N° 4-53-2502 DATE 2021-03-11 DESSIN ACE VÉRIFIE SBN

INDICES	DATES	D	MODIFICATIONS

MAÎTRE D'OUVRAGE: _____

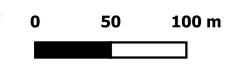
GEOMETRE: _____

MAÎTRE D'OUVRAGE DÉLÉGUÉ: _____

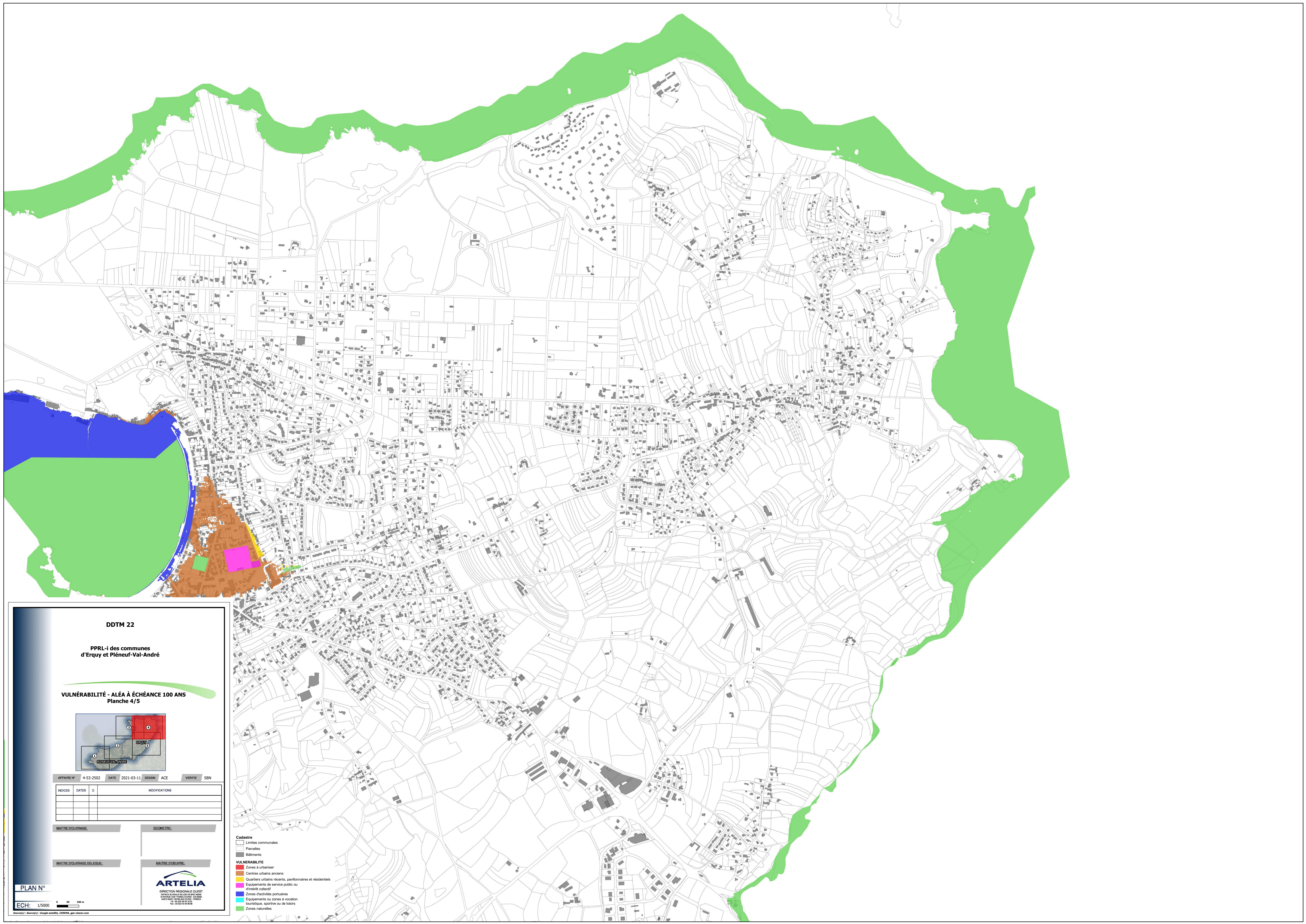
MAÎTRE D'ŒUVRE: _____

PLAN N°

ECH: 1/5000



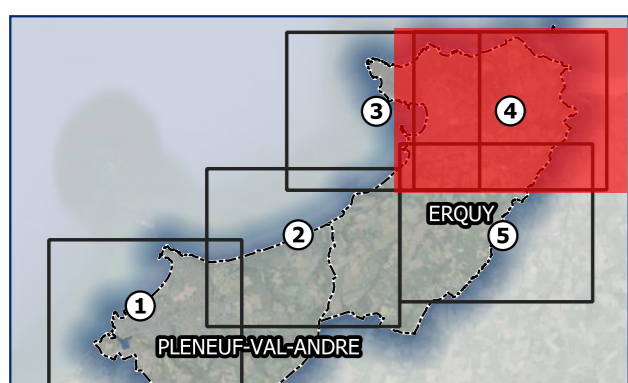
- Cadastr**
- ▬ Limites communales
 - ▬ Parcelles
 - Bâtements
- VULNÉRABILITÉ**
- Zones à urbaniser
 - Centres urbains anciens
 - Quartiers urbains récents, pavillonnaires et résidentiels
 - Equipements de service public ou d'intérêt collectif
 - Zones d'activités portuaires
 - Equipements ou zones à vocation touristique, sportive ou de loisirs
 - Zones naturelles



DDTM 22

PPRL-i des communes
d'Erquy et Pléneuf-Val-André

VULNÉRABILITÉ - ALÉA À ÉCHÉANCE 100 ANS
Planche 4/5



AFFAIRE N° 4-53-2502 DATE 2021-03-11 DESSIN ACE VÉRIFIÉ SBN

INDICES	DATES	D	MODIFICATIONS

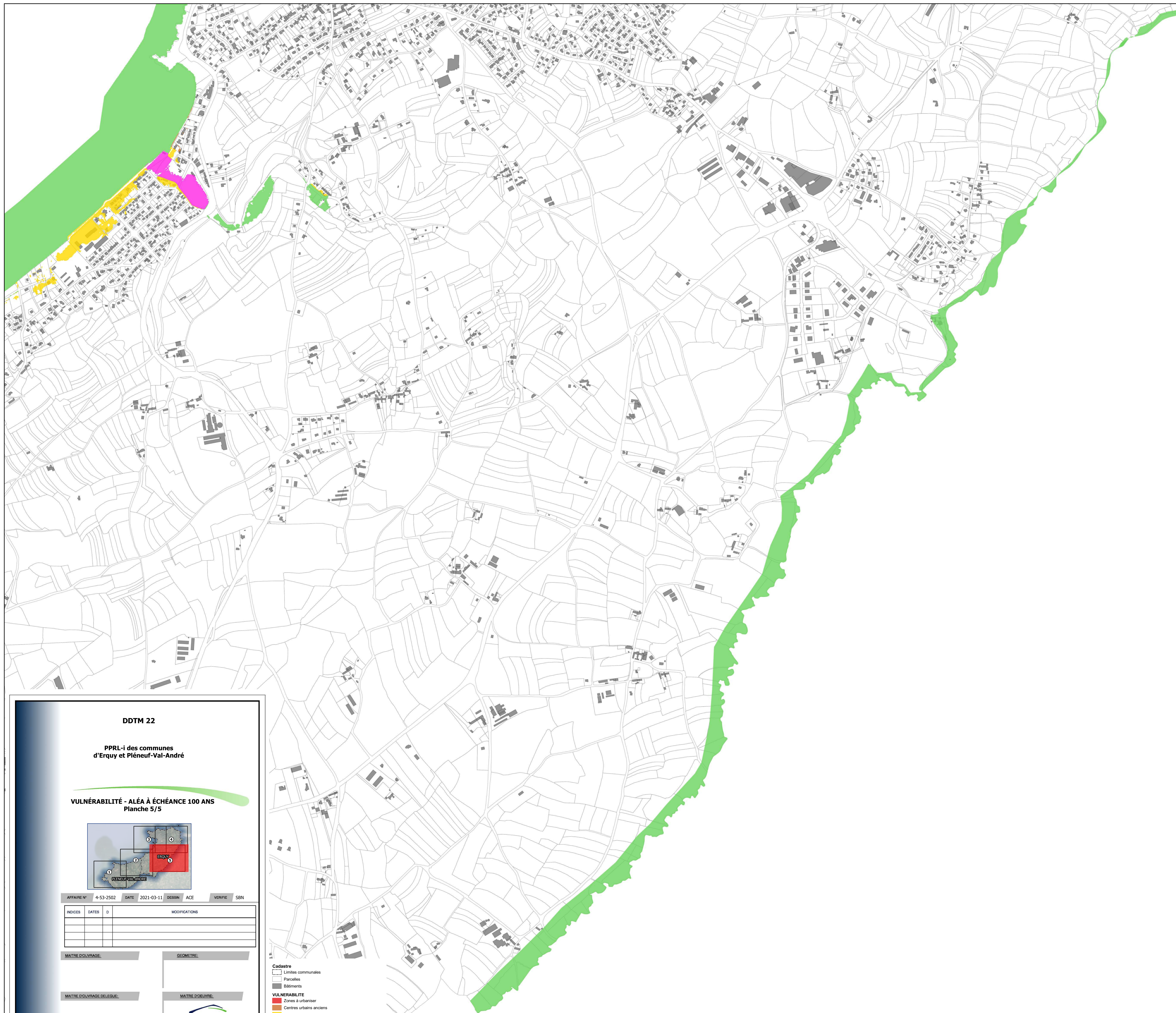
MAÎTRE D'OUVRAGE: _____ GEOMETRE: _____

MAÎTRE D'OUVRAGE DÉLÉGUÉ: _____ MAÎTRE D'OUVRAGE: _____

PLAN N° _____
ECH: 1/5000



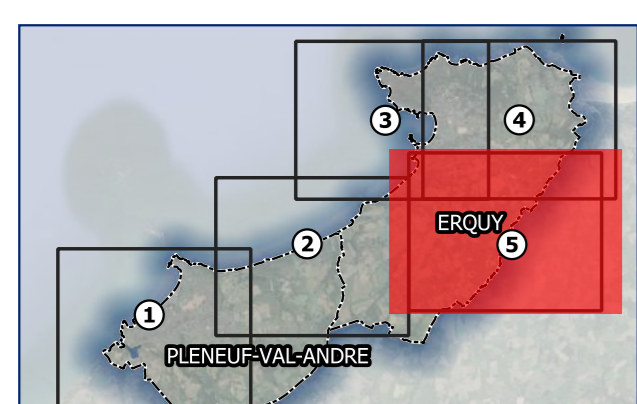
- Cadastr**
- Limites communales
 - Parcelles
 - Bâtimens
- VULNÉRABILITÉ**
- Zones à urbaniser
 - Centres urbains anciens
 - Quartiers urbains récents, pavillonnaires et résidentiels
 - Équipements de service public ou d'intérêt collectif
 - Zones d'activités portuaires
 - Équipements ou zones à vocation touristique, sportive ou de loisirs
 - Zones naturelles



DDTM 22

PPRL-i des communes
d'Erquy et Pléneuf-Val-André

VULNÉRABILITÉ - ALÉA À ÉCHÉANCE 100 ANS
Planche 5/5



AFFAIRE N° 4-53-2502 DATE 2021-03-11 DESSIN ACE VÉRIFIE SBN

INDICES	DATES	D	MODIFICATIONS

MAÎTRE D'OUVRAGE:

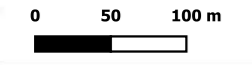
GEOMETRE:

MAÎTRE D'OUVRAGE DÉLÉGUÉ:

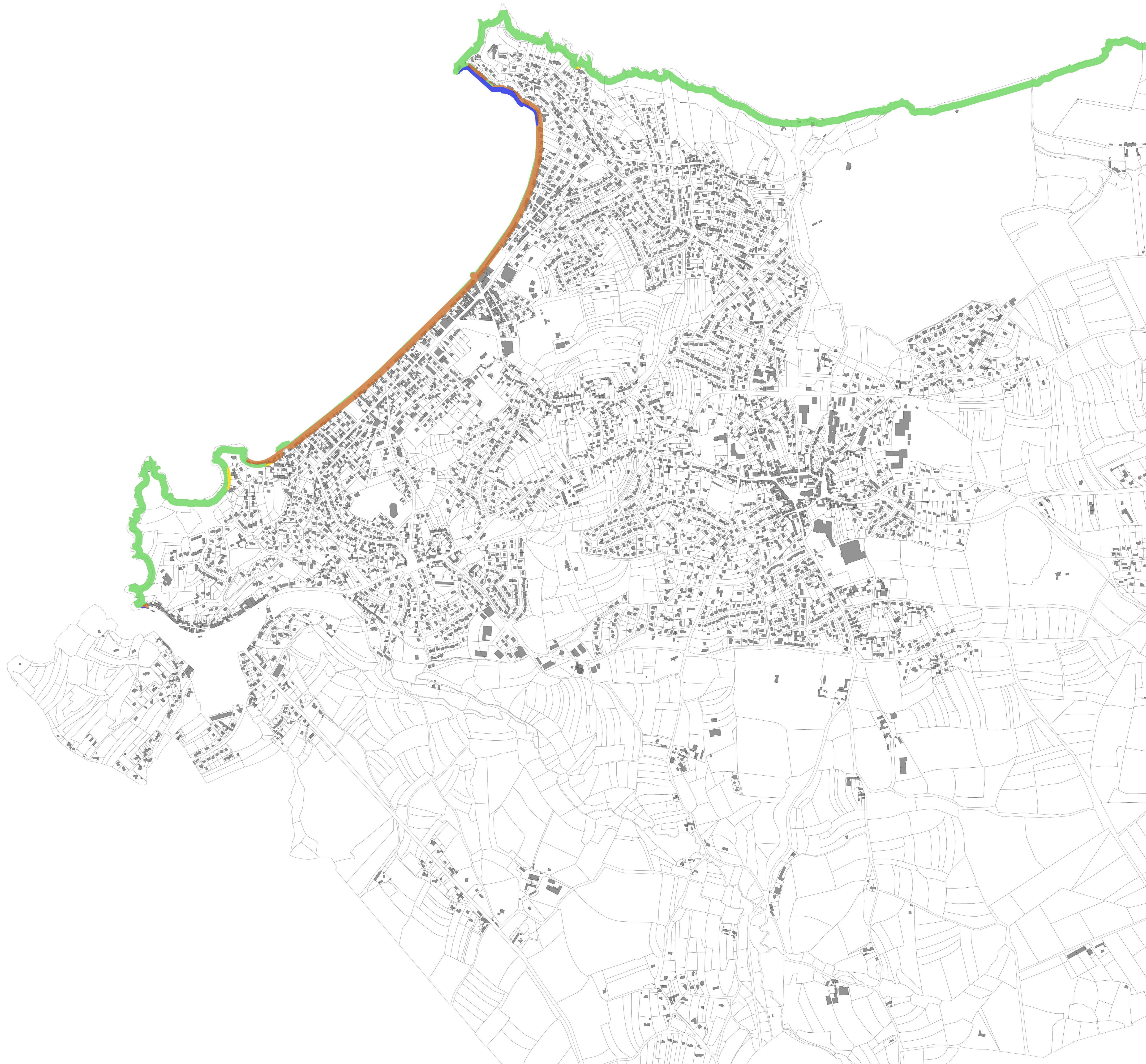
MAÎTRE D'ŒUVRE:

PLAN N°

ECH: 1/5000



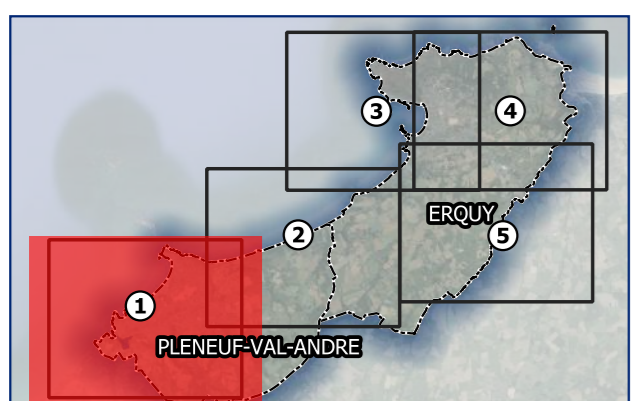
- Cadastr**
- ▬ Limites communales
 - ▬ Parcelles
 - ▬ Bâtimens
- VULNÉRABILITÉ**
- Zones à urbaniser
 - Centres urbains anciens
 - Quartiers urbains récents, pavillonnaires et résidentiels
 - Équipements de service public ou d'intérêt collectif
 - Zones d'activités portuaires
 - Équipements ou zones à vocation touristique, sportive ou de loisirs
 - Zones naturelles



DDTM 22

PPRL-i des communes
d'Erquy et Pléneuf-Val-André

VULNÉRABILITÉ - ALÉA DE RÉFÉRENCE
VAGUES / PROJECTIONS
Planche 1/5



AFFAIRE N° 4-53-2502 DATE 2021-03-11 DESSIN ACE VÉRIFIE SBN

INDICES	DATES	D	MODIFICATIONS

MAÎTRE D'OUVRAGE: GEOMETRE:

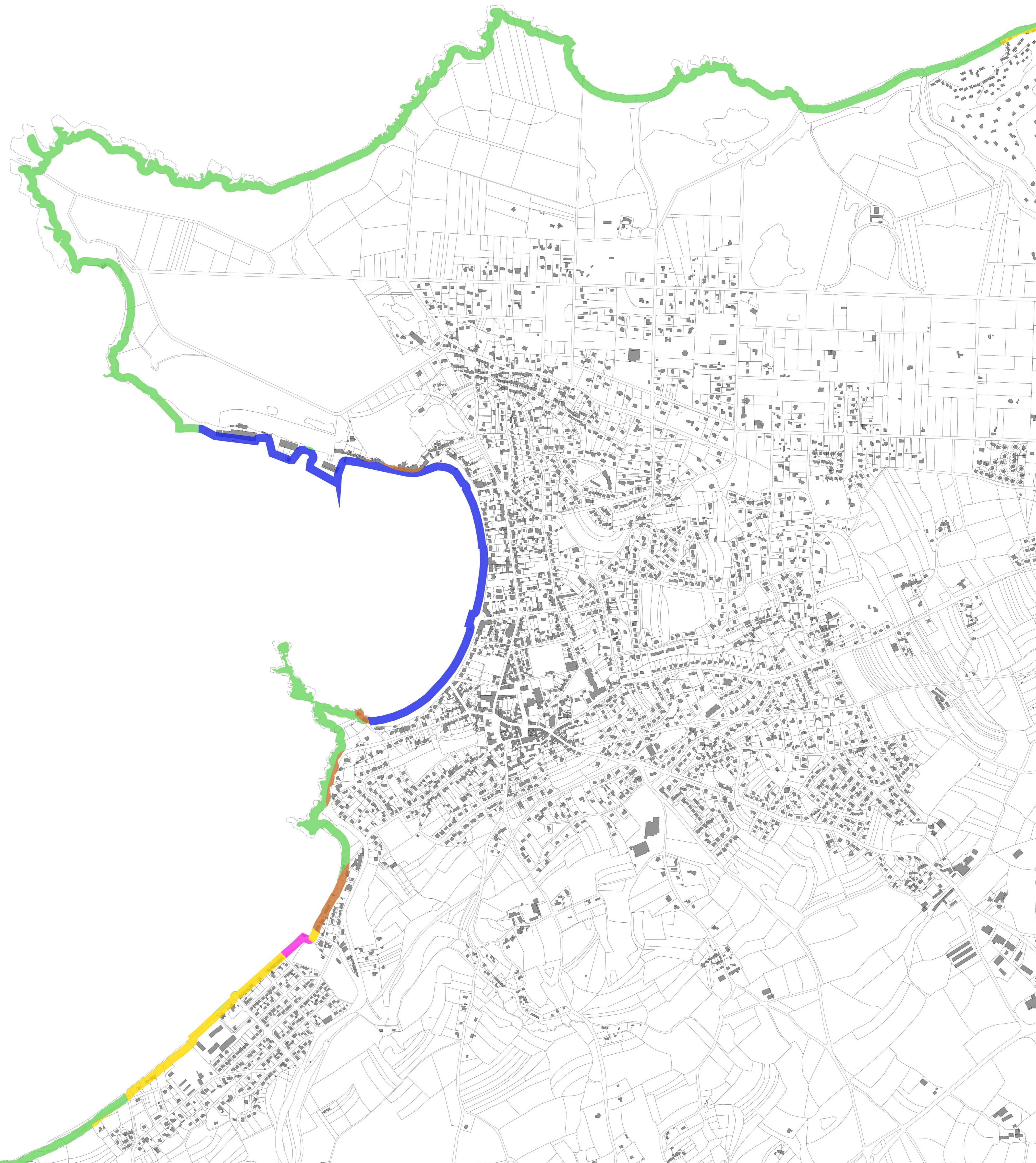
MAÎTRE D'OUVRAGE DÉLÉGUÉ: MAÎTRE D'ŒUVRE:

PLAN N°



ECH: 1/5000

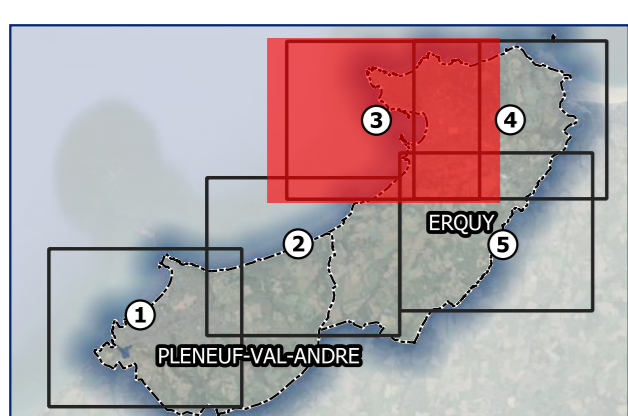
- Cadastr**
- ▬ Limites communales
 - ▬ Parcelles
 - Bâtements
- VULNÉRABILITÉ**
- Zones à urbaniser
 - Centres urbains anciens
 - Quartiers urbains récents à résidentiels
 - Equipements de service public ou d'intérêt collectif
 - Zones d'activités portuaires
 - Equipements ou zones à vocation touristique, sportive ou de loisirs
 - Zones naturelles



DDTM 22

PPRL-i des communes
d'Erquy et Pléneuf-Val-André

VULNÉRABILITÉ - ALÉA DE RÉFÉRENCE
VAGUES / PROJECTIONS
Planche 3/5



AFFAIRE N° 4-53-2502 DATE 2021-03-11 DESSIN ACE VÉRIFIE SBN

INDICES	DATES	D	MODIFICATIONS

MAÎTRE D'OUVRAGE: _____

GEOMETRE: _____

MAÎTRE D'OUVRAGE DÉLÉGUÉ: _____

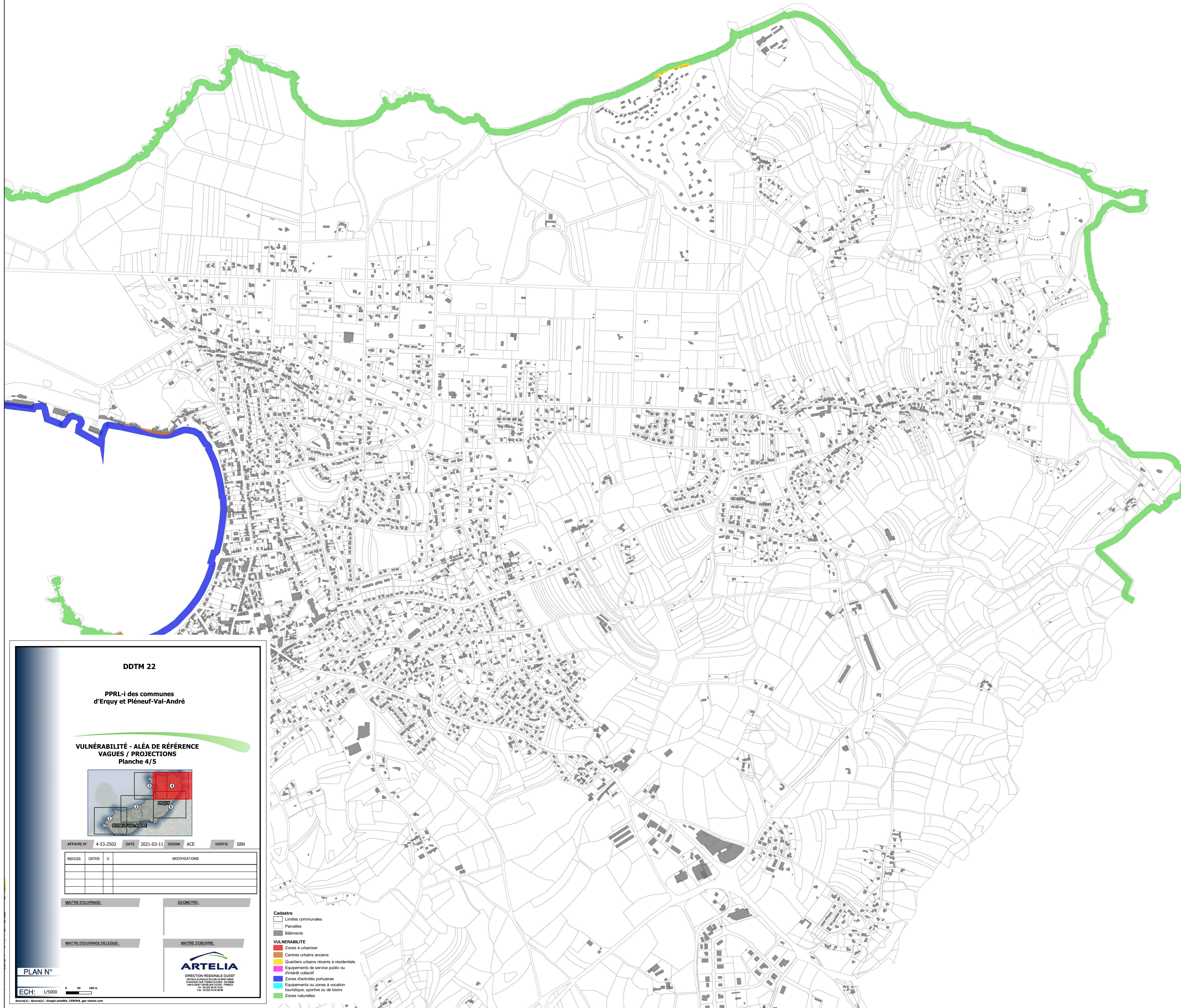
MAÎTRE D'ŒUVRE: _____

PLAN N°



ECH: 1/5000

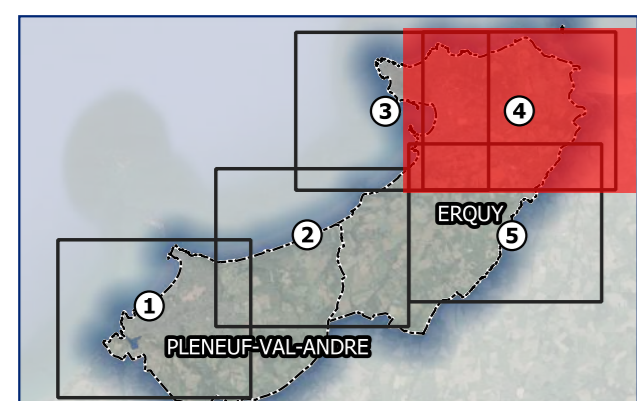
- Cadastr**
- Limites communales
 - Parcelles
 - Bâtimens
- VULNÉRABILITE**
- Zones à urbaniser
 - Centres urbains anciens
 - Quartiers urbains récents à résidentiels
 - Equipements de service public ou d'intérêt collectif
 - Zones d'activités portuaires
 - Equipements ou zones à vocation touristique, sportive ou de loisirs
 - Zones naturelles



DDTM 22

PPRL-i des communes
d'Erquy et Pléneuf-Val-André

VULNÉRABILITÉ - ALÉA DE RÉFÉRENCE
VAGUES / PROJECTIONS
Planche 4/5



AFFAIRE N° 4-53-2502 DATE 2021-03-11 DESSIN ACE VÉRIFIÉ SBN

INDICES	DATES	D	MODIFICATIONS

MAÎTRE D'OUVRAGE: _____ GEOMETRE: _____

MAÎTRE D'OUVRAGE DÉLÉGUÉ: _____ MAÎTRE D'ŒUVRE: _____

PLAN N°
ECH: 1/5000
0 50 100 m



- Cadastr**
- Limites communales
 - Parcelles
 - Bâtimens
- VULNÉRABILITÉ**
- Zones à urbaniser
 - Centres urbains anciens
 - Quartiers urbains récents à résidentiels
 - Équipements de service public ou d'intérêt collectif
 - Zones d'activités portuaires
 - Équipements ou zones à vocation touristique, sportive ou de loisirs
 - Zones naturelles



DDTM 22

**PPRI-i des communes
d'Erquy et Pléneuf-Val-André**

**VULNÉRABILITÉ - ALÉA DE RÉFÉRENCE
VAGUES / PROJECTIONS
Planche 5/5**

AFFAIRE N° 4-53-2502 DATE 2021-03-11 DESSIN ACE VÉRIFIÉ SBN

INDICES	DATES	D	MODIFICATIONS

MAÎTRE D'OUVRAGE: _____ GEOMETRE: _____
 MAÎTRE D'OUVRAGE DÉLÉGUÉ: _____ MAÎTRE D'OUVRURE: _____

PLAN N°

ECH: 1/5000

ARTELIA
 DIRECTION REGIONALE OUEST
 100000 RUE DE LA REUNION - 91000 EVRY-COURCOURONNES
 MARTELLIENNE SAISON 2020 - FRANCE
 TEL: 01 69 00 40 00
 FAX: 01 69 00 40 00

Cadastr

- Limites communales
- Parcelles
- Bâtimens

VULNERABILITE

- Zones à urbaniser
- Centres urbains anciens
- Quartiers urbains récents à résidentiels
- Equipements de service public ou d'intérêt collectif
- Zones d'activités portuaires
- Equipements ou zones à vocation touristique, sportive ou de loisirs
- Zones naturelles

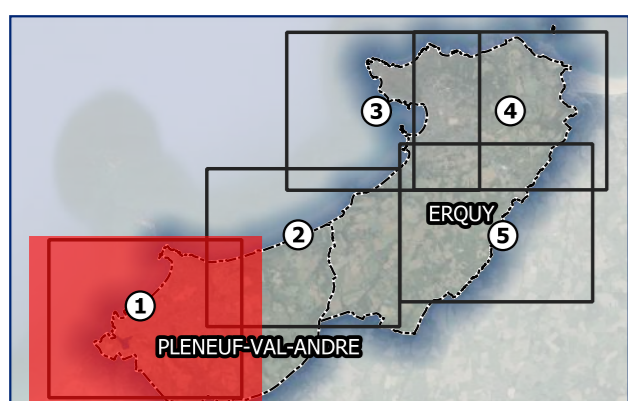




DDTM 22

PPRL-i des communes
d'Erquy et Pléneuf-Val-André

VULNÉRABILITÉ
ALÉA ÉROSION DE RÉFÉRENCE
Planche 1/5



AFFAIRE N° 4-53-2502 DATE 2021-03-11 DESSIN ACE VÉRIFIE SBN

INDICES	DATES	D	MODIFICATIONS

MAÎTRE D'OUVRAGE: _____

GEOMETRE: _____

MAÎTRE D'OUVRAGE DÉLÉGUÉ: _____

MAÎTRE D'ŒUVRE: _____

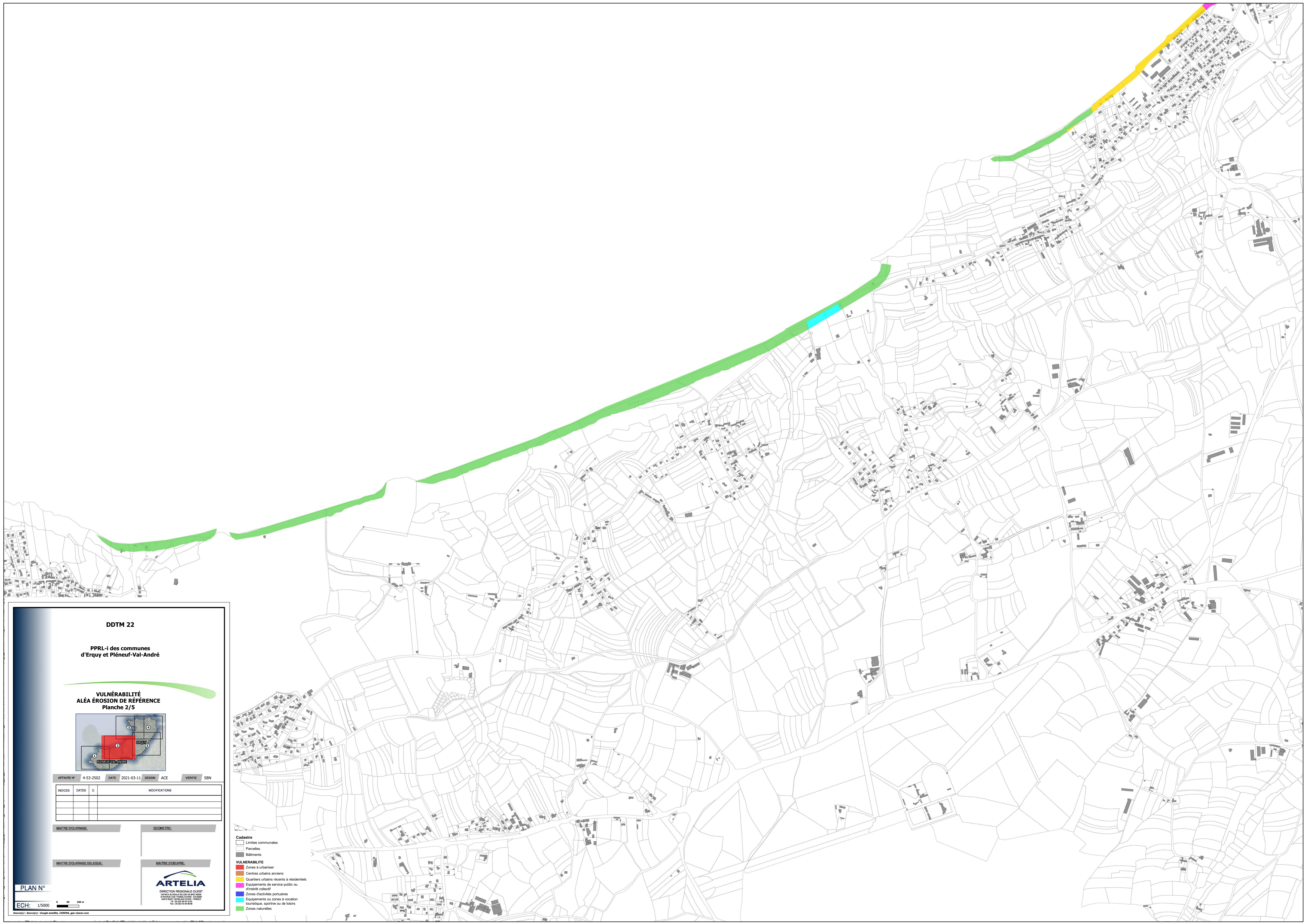
PLAN N°

ECH: 1/5000

0 50 100 m



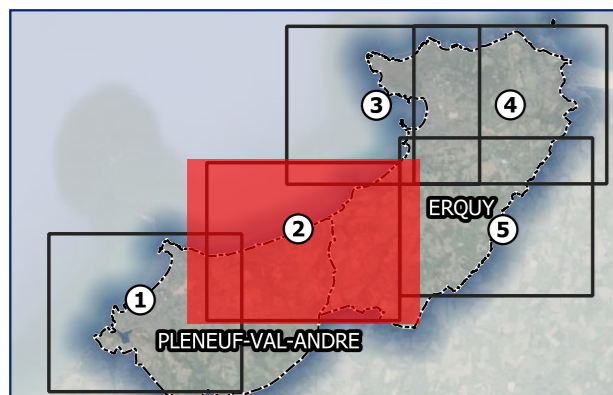
- Cadastr**
- ▬ Limites communales
 - ▬ Parcelles
 - Bâtements
- VULNÉRABILITÉ**
- Zones à urbaniser
 - Centres urbains anciens
 - Quartiers urbains récents à résidentiels
 - Equipements de service public ou d'intérêt collectif
 - Zones d'activités portuaires
 - Equipements ou zones à vocation touristique, sportive ou de loisirs
 - Zones naturelles



DDTM 22

PPRL-i des communes
d'Erquy et Pléneuf-Val-André

VULNÉRABILITÉ
ALÉA ÉROSION DE RÉFÉRENCE
Planche 2/5



AFFAIRE N° 4-53-2502 DATE 2021-03-11 DESSIN ACE VÉRIFIÉ SBN


INDICES	DATES	D	MODIFICATIONS

MAÎTRE D'OUVRAGE: _____ GEOMETRE: _____

MAÎTRE D'OUVRAGE DÉLÉGUÉ: _____ MAÎTRE D'ŒUVRE: _____

PLAN N°

ECH: 1/5000



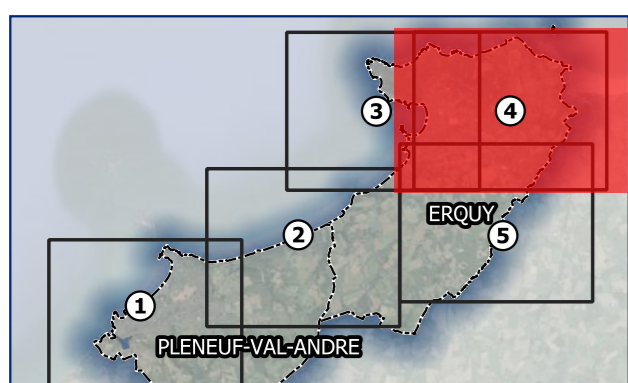
- Cadastr**
- ▬ Limites communales
 - ▬ Parcelles
 - Bâtiements
- VULNÉRABILITÉ**
- Zones à urbaniser
 - Centres urbains anciens
 - Quartiers urbains récents à résidentiels
 - Equipements de service public ou d'intérêt collectif
 - Zones d'activités portuaires
 - Equipements ou zones à vocation touristique, sportive ou de loisirs
 - Zones naturelles



DDTM 22

PPRL-i des communes
d'Erquy et Pléneuf-Val-André

VULNÉRABILITÉ
ALÉA ÉROSION DE RÉFÉRENCE
Planche 4/5



AFFAIRE N° 4-53-2502 DATE 2021-03-11 DESSIN ACE VÉRIFIÉ SBN

INDICES	DATES	D	MODIFICATIONS

MAÎTRE D'OUVRAGE: _____

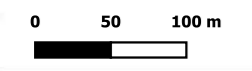
GEOMETRE: _____

MAÎTRE D'OUVRAGE DÉLÉGUÉ: _____

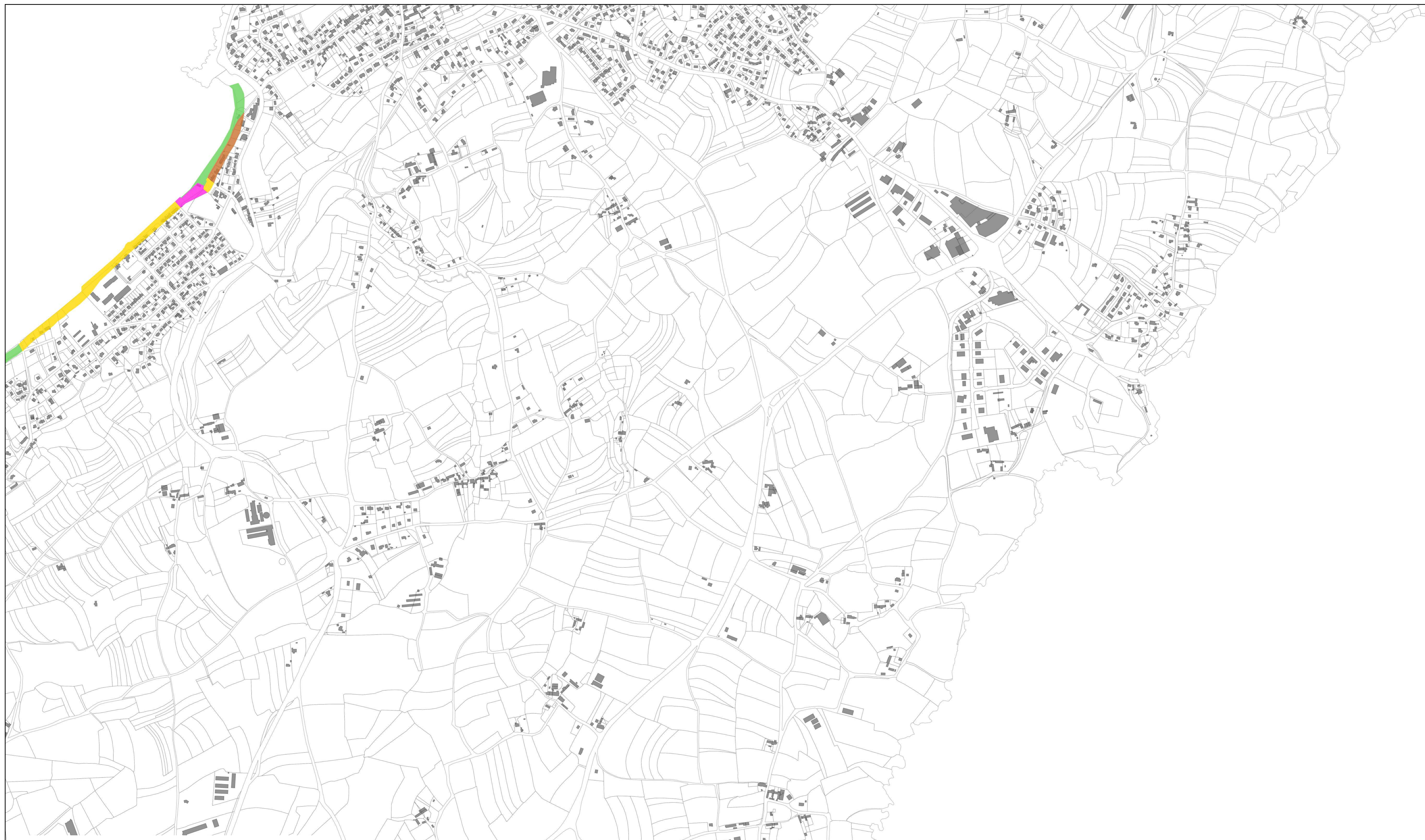
MAÎTRE D'ŒUVRE: _____

PLAN N°

ECH: 1/5000



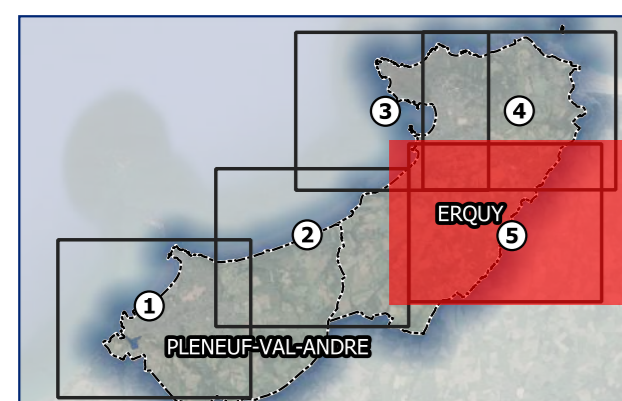
- Cadastr**
- Limites communales
 - Parcelles
 - Bâtimens
- VULNÉRABILITÉ**
- Zones à urbaniser
 - Centres urbains anciens
 - Quartiers urbains récents à résidentiels
 - Équipements de service public ou d'intérêt collectif
 - Zones d'activités portuaires
 - Équipements ou zones à vocation touristique, sportive ou de loisirs
 - Zones naturelles



DDTM 22

PPRL-i des communes
d'Erquy et Pléneuf-Val-André

VULNÉRABILITÉ
ALÉA ÉROSION DE RÉFÉRENCE
Planche 5/5



AFFAIRE N° 4-53-2502 DATE 2021-03-11 DESSIN ACE VÉRIFIÉ SBN

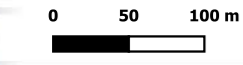
INDICES	DATES	D	MODIFICATIONS

MAÎTRE D'OUVRAGE: _____ GEOMETRE: _____

MAÎTRE D'OUVRAGE DÉLÉGUÉ: _____ MAÎTRE D'OUVRAGE: _____

PLAN N°

ECH: 1/5000



DIRECTION REGIONALE OUEST
MAYENNE 026 860 00 00
MAYENNE 026 860 00 00
MAYENNE 026 860 00 00
MAYENNE 026 860 00 00

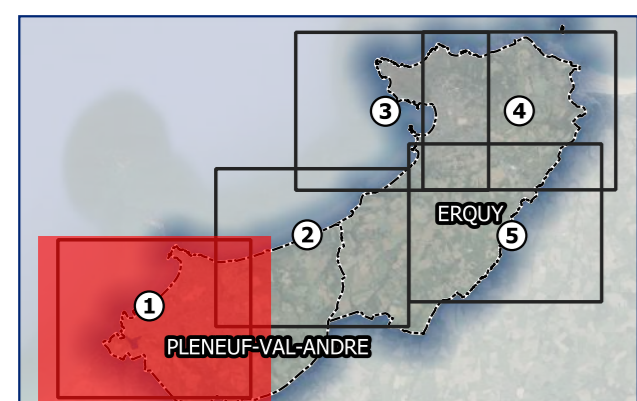
- Cadastra**
- ▬ Limites communales
 - ▬ Parcelles
 - Bâtimens
- VULNERABILITE**
- Zones à urbaniser
 - Centres urbains anciens
 - Quartiers urbains récents à résidentiels
 - Equipements de service public ou d'intérêt collectif
 - Zones d'activités portuaires
 - Equipements ou zones à vocation touristique, sportive ou de loisirs
 - Zones naturelles



DDTM 22

PPRL-i des communes
d'Erquy et Pléneuf-Val-André

VULNÉRABILITÉ
ALÉA ÉROSION AVEC CHANGEMENT CLIMATIQUE
Planche 1/5



AFFAIRE N° 4-53-2502 DATE 2021-03-11 DESSIN ACE VÉRIFIE SBN

INDICES	DATES	D	MODIFICATIONS

MAÎTRE D'OUVRAGE: GEOMETRE:

MAÎTRE D'OUVRAGE DÉLÉGUÉ: MAÎTRE D'ŒUVRE:

PLAN N°

ECH: 1/5000



ARTELIA
DIRECTION REGIONALE OUEST
100000 RUE NATIONALE DE PARIS
MONTAIGNEY (56100) FRANCE
Tel: 02 97 41 40 00
Fax: 02 97 41 40 01

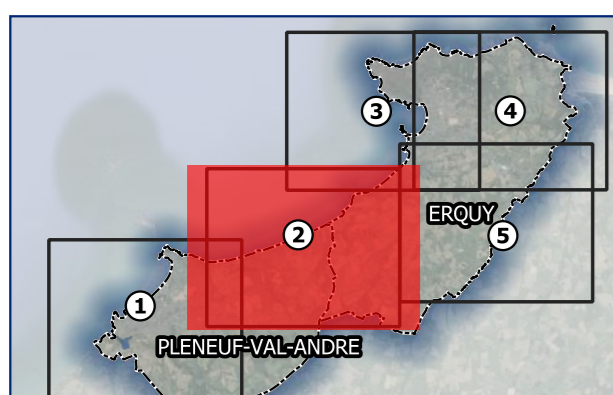
- Cadastr**
- ▬ Limites communales
 - ▬ Parcelles
 - Bâtements
- VULNÉRABILITE**
- Zones à urbaniser
 - Centres urbains anciens
 - Quartiers urbains récents à résidentiels
 - Equipements de service public ou d'intérêt collectif
 - Zones d'activités portuaires
 - Equipements ou zones à vocation touristique, sportive ou de loisirs
 - Zones naturelles



DDTM 22

PPRL-i des communes
d'Erquy et Pléneuf-Val-André

VULNÉRABILITÉ
ALÉA ÉROSION AVEC CHANGEMENT CLIMATIQUE
Planche 2/5



AFFAIRE N° 4-53-2502 DATE 2021-03-11 DESSIN ACE VÉRIFIÉ SBN


INDICES	DATES	D	MODIFICATIONS

MAÎTRE D'OUVRAGE: _____ GÉOMÈTRE: _____

MAÎTRE D'OUVRAGE DÉLÉGUÉ: _____ MAÎTRE D'ŒUVRE: _____

PLAN N°

ECH: 1/5000



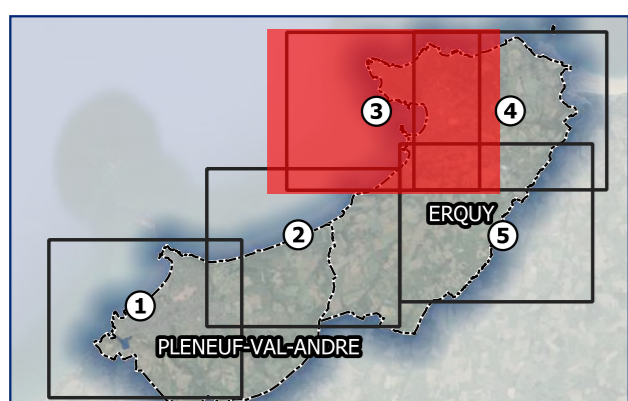
- Cadastr**
- ▬ Limites communales
 - ▬ Parcelles
 - ▬ Bâtiements
- VULNÉRABILITÉ**
- Zones à urbaniser
 - Centres urbains anciens
 - Quartiers urbains récents à résidentiels
 - Equipements de service public ou d'intérêt collectif
 - Zones d'activités portuaires
 - Equipements ou zones à vocation touristique, sportive ou de loisirs
 - Zones naturelles



DDTM 22

PPRL-i des communes
d'Erquy et Pléneuf-Val-André

VULNÉRABILITÉ
ALÉA ÉROSION AVEC CHANGEMENT CLIMATIQUE
Planche 3/5



AFFAIRE N° 4-53-2502 DATE 2021-03-11 DESSIN ACE VÉRIFIE SBN

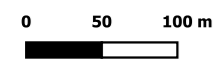
INDICES	DATES	D	MODIFICATIONS

MAÎTRE D'OUVRAGE: GEOMETRE:

MAÎTRE D'OUVRAGE DÉLÉGUÉ: MAÎTRE D'ŒUVRE:

PLAN N°

ECH: 1/5000



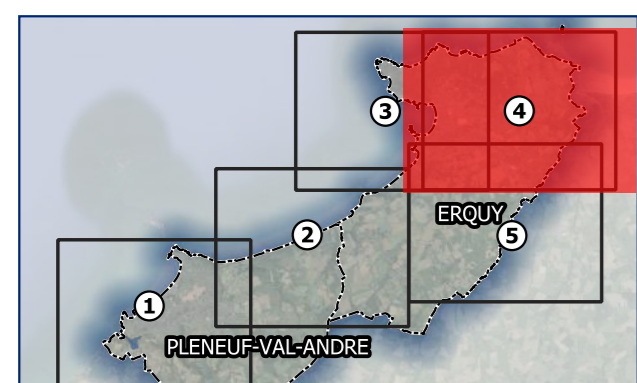
- Cadastr**
- ▬ Limites communales
 - ▬ Parcelles
 - Bâtements
- VULNÉRABILITE**
- Zones à urbaniser
 - Centres urbains anciens
 - Quartiers urbains récents à résidentiels
 - Equipements de service public ou d'intérêt collectif
 - Zones d'activités portuaires
 - Equipements ou zones à vocation touristique, sportive ou de loisirs
 - Zones naturelles



DDTM 22

PPRL-i des communes
d'Erquy et Pléneuf-Val-André

VULNÉRABILITÉ
ALÉA ÉROSION AVEC CHANGEMENT CLIMATIQUE
Planche 4/5



AFFAIRE N° 4-53-2502 DATE 2021-03-11 DESSIN ACE VÉRIFIÉ SBN

INDICES	DATES	D	MODIFICATIONS

MAÎTRE D'OUVRAGE: _____


GÉOMÈTRE: _____

MAÎTRE D'OUVRAGE DÉLÉGUÉ: _____

MAÎTRE D'ŒUVRE: _____

PLAN N°

ECH: 1/5000



Source(s) : Source(s) : Google satellite, CEREMA, gis.enercon.com

- Cadastr**
- ▬ Limites communales
 - ▬ Parcelles
 - Bâtimens
- VULNÉRABILITÉ**
- Zones à urbaniser
 - Centres urbains anciens
 - Quartiers urbains récents à résidentiels
 - Equipements de service public ou d'intérêt collectif
 - Zones d'activités portuaires
 - Equipements ou zones à vocation touristique, sportive ou de loisirs
 - Zones naturelles





DDTM 22

**PPRL-i des communes
d'Erquy et Pléneuf-Val-André**

**VULNÉRABILITÉ
ALÉA ÉROSION AVEC CHANGEMENT CLIMATIQUE
Planche 5/5**

AFFAIRE N° 4-53-2502 DATE 2021-03-11 DESSIN ACE VÉRIFIÉ SBN

INDICES	DATES	D	MODIFICATIONS

MAÎTRE D'OUVRAGE: _____ GEOMETRE: _____
 MAÎTRE D'OUVRAGE DÉLÉGUÉ: _____ MAÎTRE D'OUVRAGE: _____

PLAN N°
ECH: 1/5000

ARTELIA
 DIRECTION REGIONALE OUEST
 11 AVENUE DE LA LIBÉRATION
 44100 NANTES
 TEL: 02 51 82 41 00
 FAX: 02 51 82 41 01



- Cadastr**
- ▬ Limites communales
 - ▬ Parcelles
 - Bâtements
- VULNÉRABILITÉ**
- Zones à urbaniser
 - Centres urbains anciens
 - Quartiers urbains récents à résidentiels
 - Equipements de service public ou d'intérêt collectif
 - Zones d'activités portuaires
 - Equipements ou zones à vocation touristique, sportive ou de loisirs
 - Zones naturelles