



**PRÉFÈTE
DE LA CREUSE**

*Liberté
Égalité
Fraternité*

Recensement de sites propices à l'implantation d'installations photovoltaïques en Creuse



Octobre 2021

Direction Départementale des Territoires de la Creuse

**Mission Connaissance et Stratégie des Territoires
Mission Nouveau Conseil aux Territoires**



Commune de BLESSAC

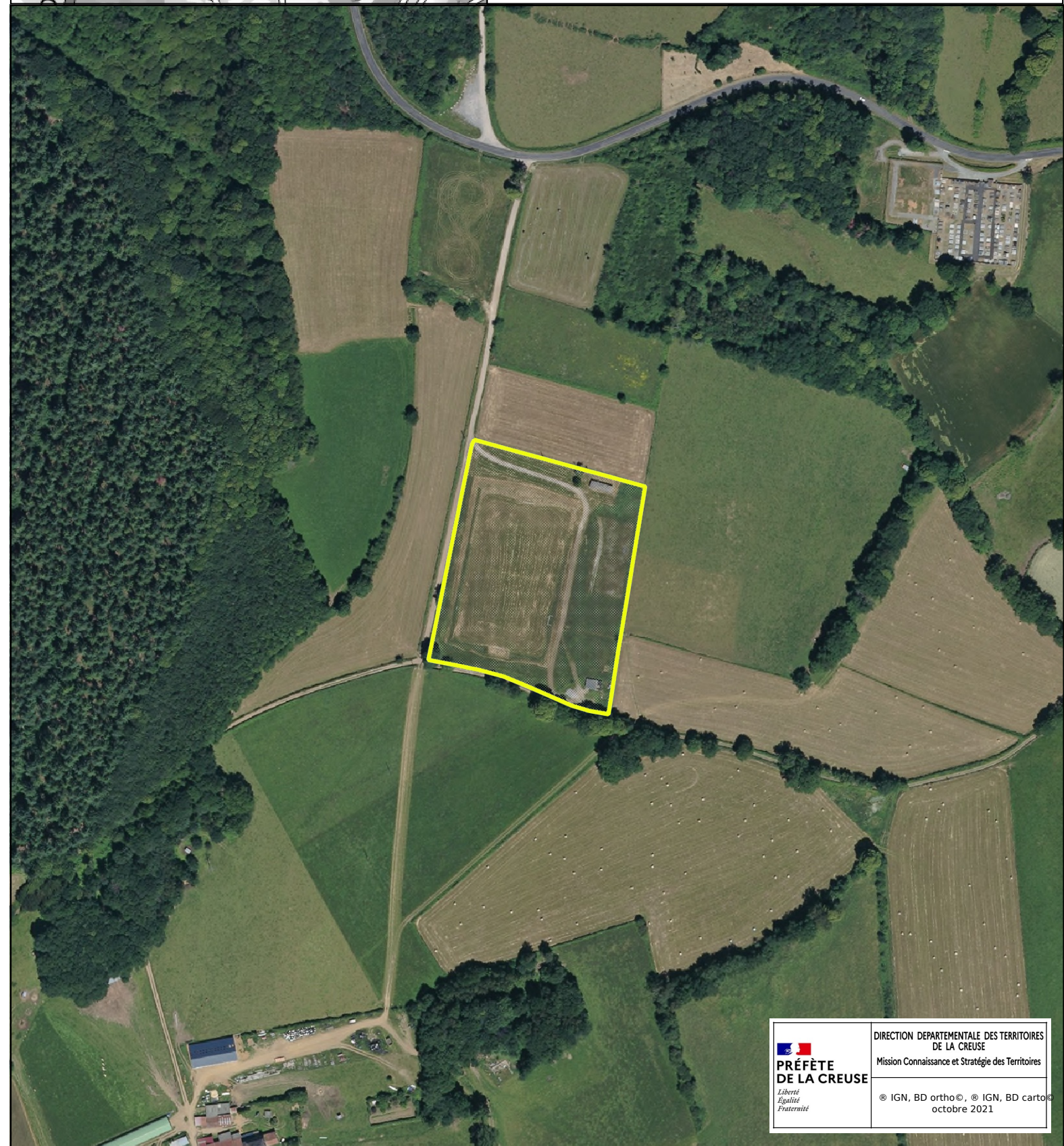
Surface : 1.9 Ha - Base de recherche : public - Terrain de fo

Type de document d'urbanisme : RNU

Zonage : RNU - Parcelle(s) principale(s) : AP 0004

Propriétaire : COMMUNE

Handicap le plus fort : léger





Commune de BOSMOREAU-LES-MINES

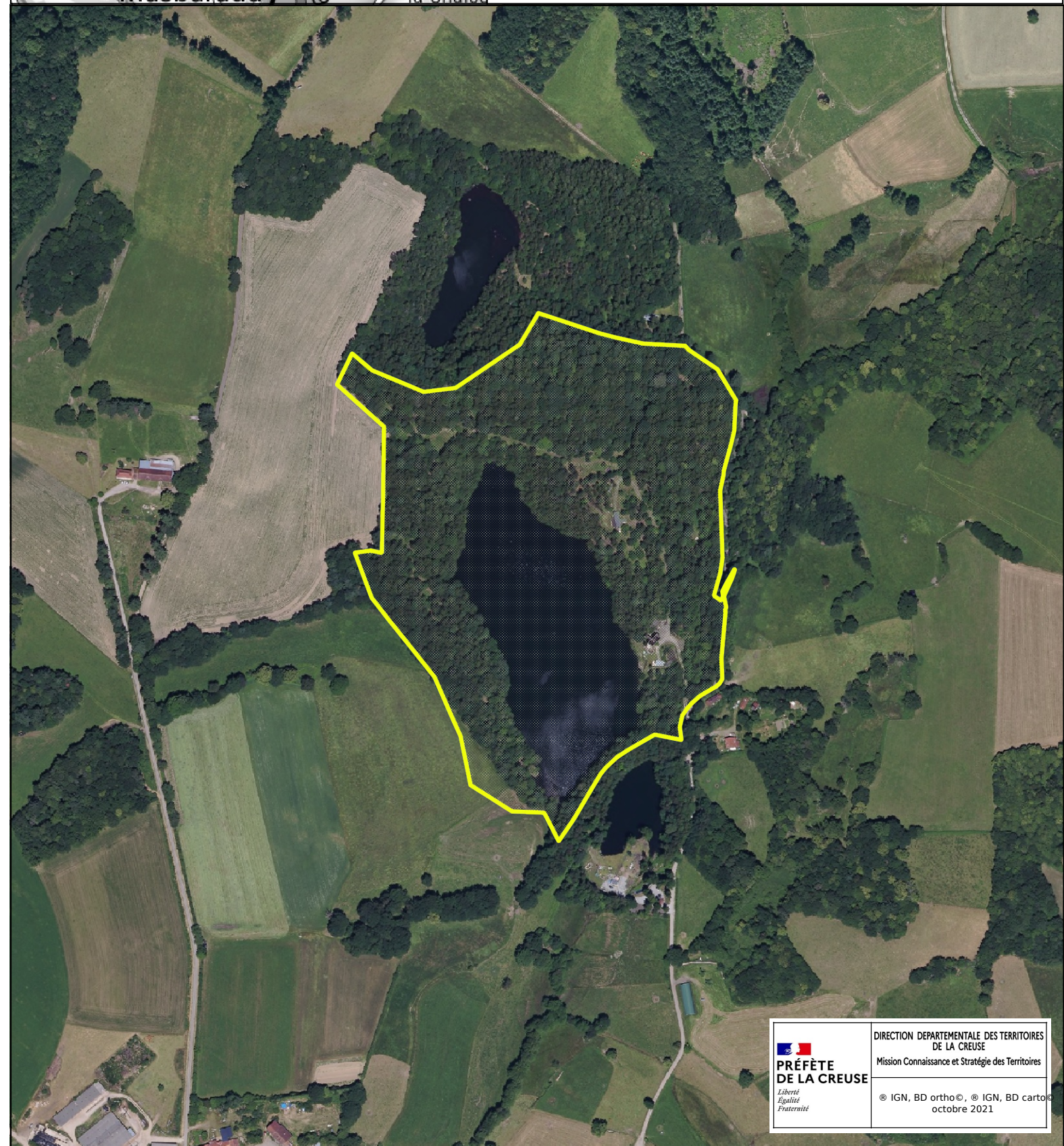
Surface : 12.9 Ha - Base de recherche : basias -

Type de document d'urbanisme : RNU

Zonage : RNU - Parcelle(s) principale(s) : B 849

Propriétaire : SOCIETE CIVILE A VOCATION IMMOBILIERE

Handicap le plus fort : léger





Commune de BOSMOREAU-LES-MINES

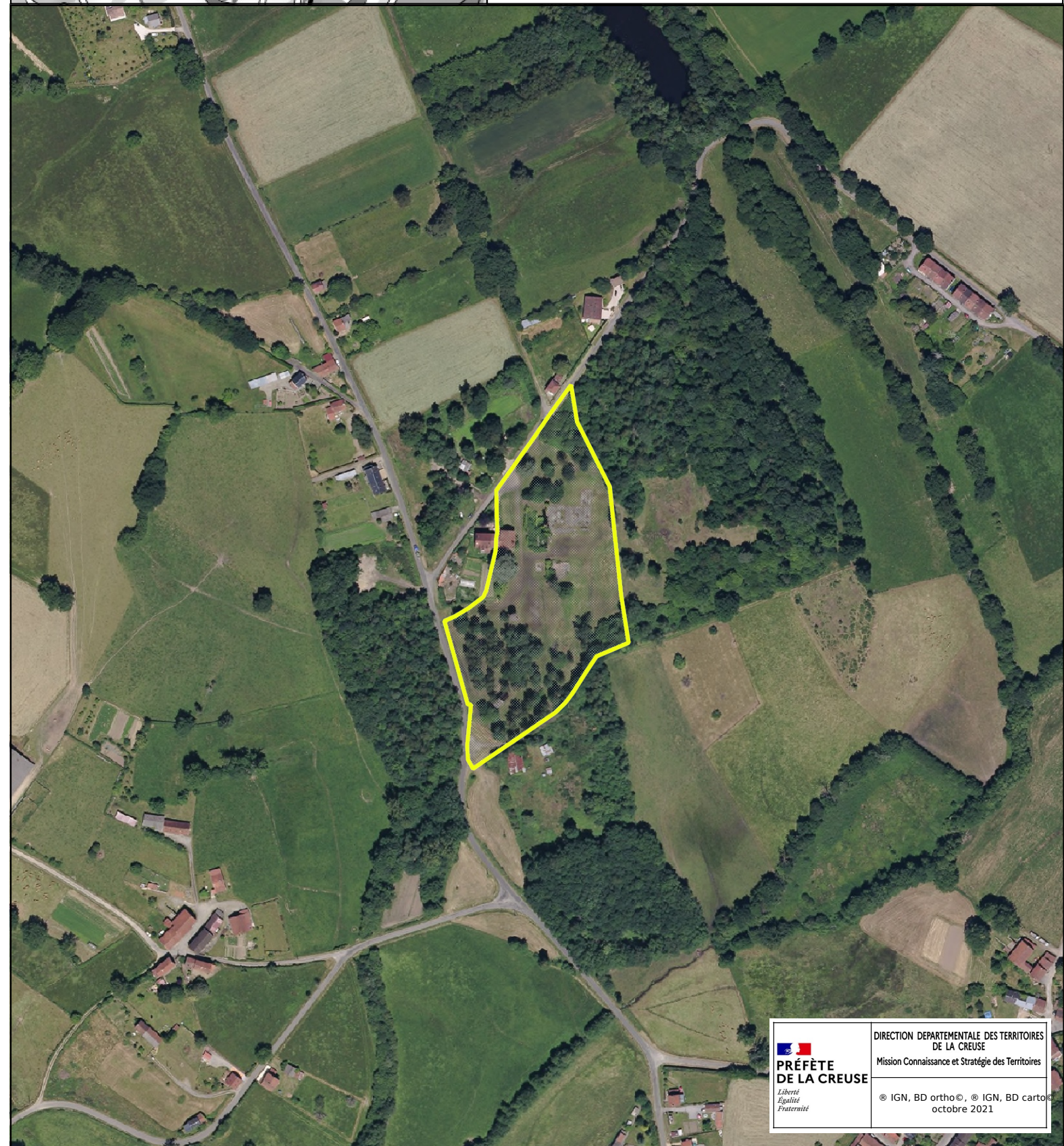
Surface : 2.2 Ha - Base de recherche : basias -

Type de document d'urbanisme : RNU

Zonage : - Parcelle(s) principale(s) : A 528

Propriétaire : COMMUNE

Handicap le plus fort : léger



Commune de BOURGANEUF

Surface : 1.6 Ha - Base de recherche : basias - Zone d'activit

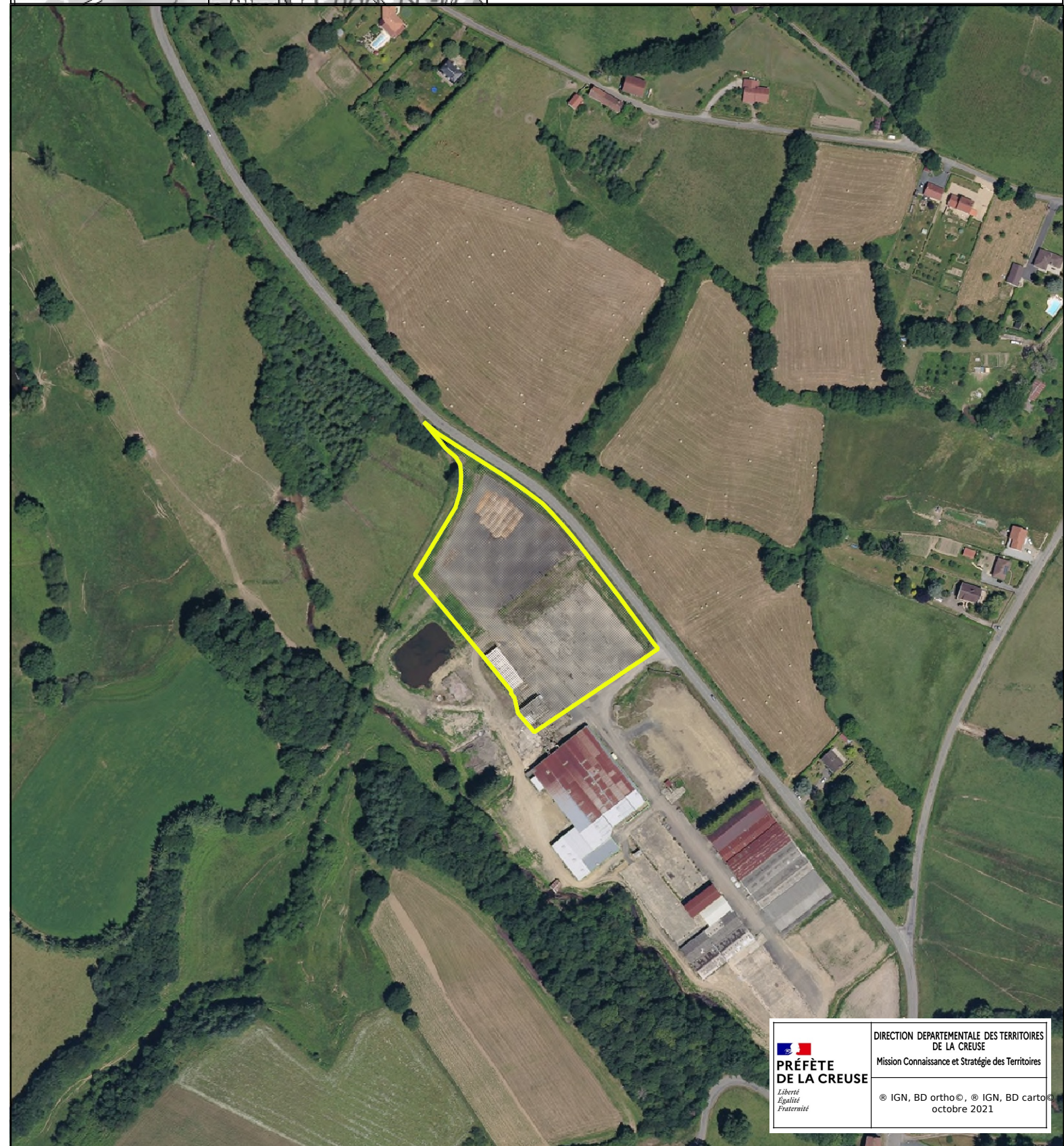
Type de document d'urbanisme : PLU

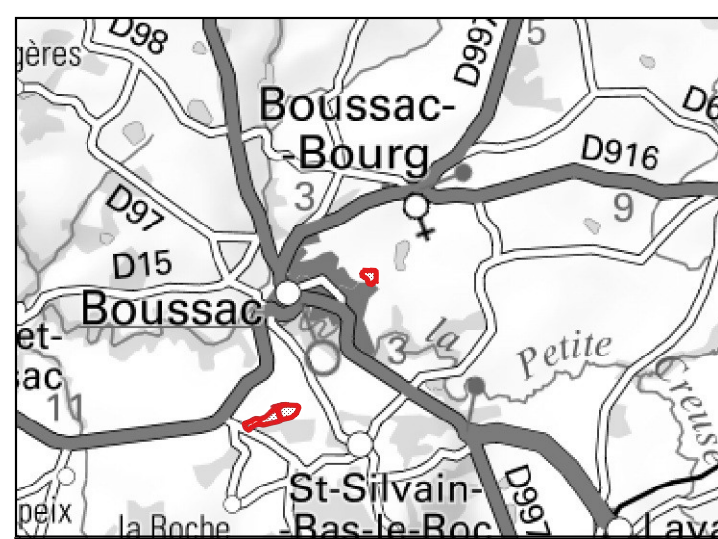
Zonage : UI - Parcelle(s) principale(s) : AK 320

Propriétaire : ACTIVITE INDUSTRIELLE

Handicap le plus fort : leger

Projet en cours, PC autorisé





Commune de BOUSSAC-BOURG

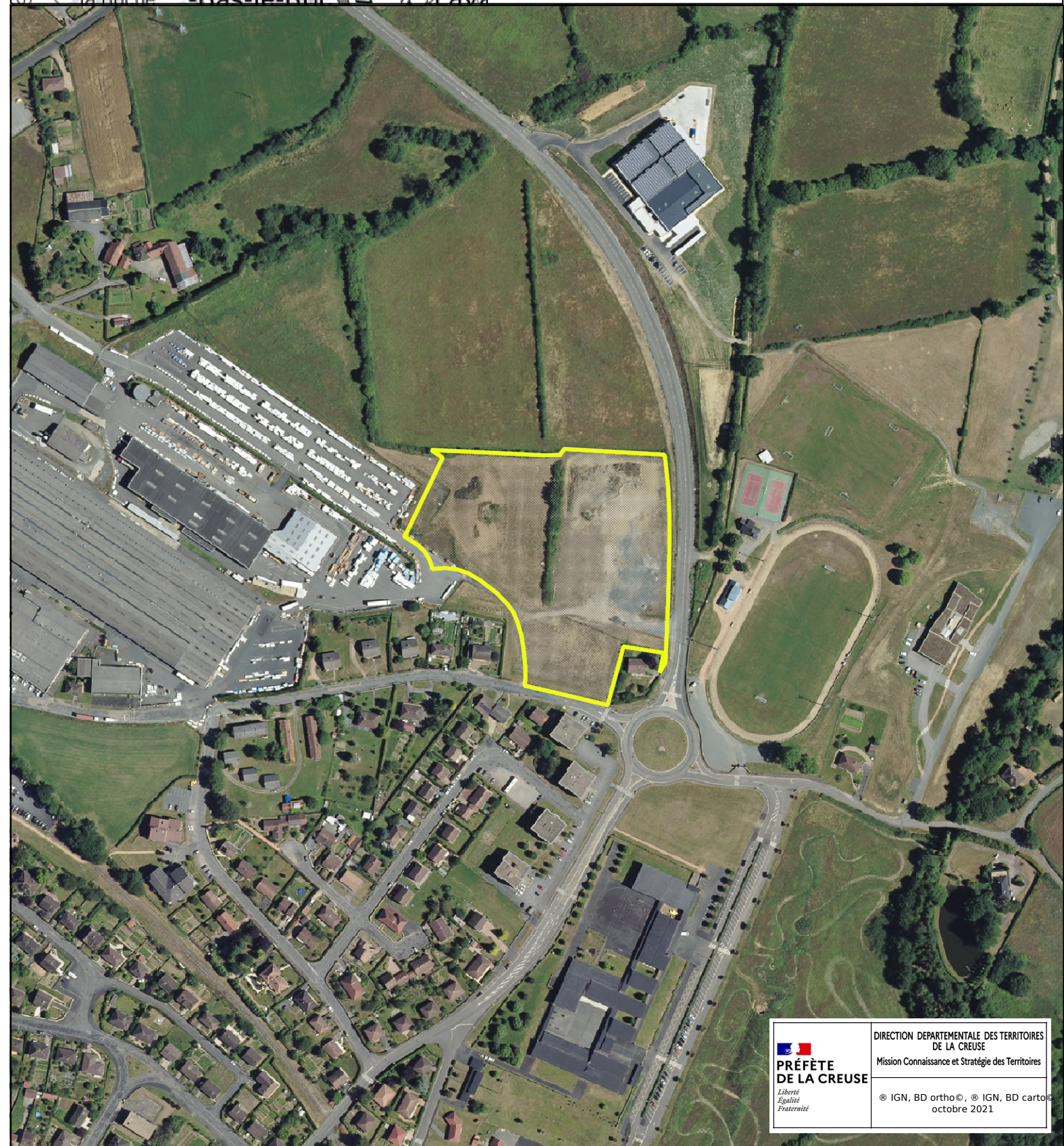
Surface : 2.4 Ha - Base de recherche : public - Zone d'activité

Type de document d'urbanisme : PLU

Zonage : Ui - Parcelle(s) principale(s) : BW 185, BW 195, BW 197, BW 198

Propriétaire : STRUCTURE INTERCOMMUNALE

Handicap le plus fort : léger





Commune de BUDELIÈRE

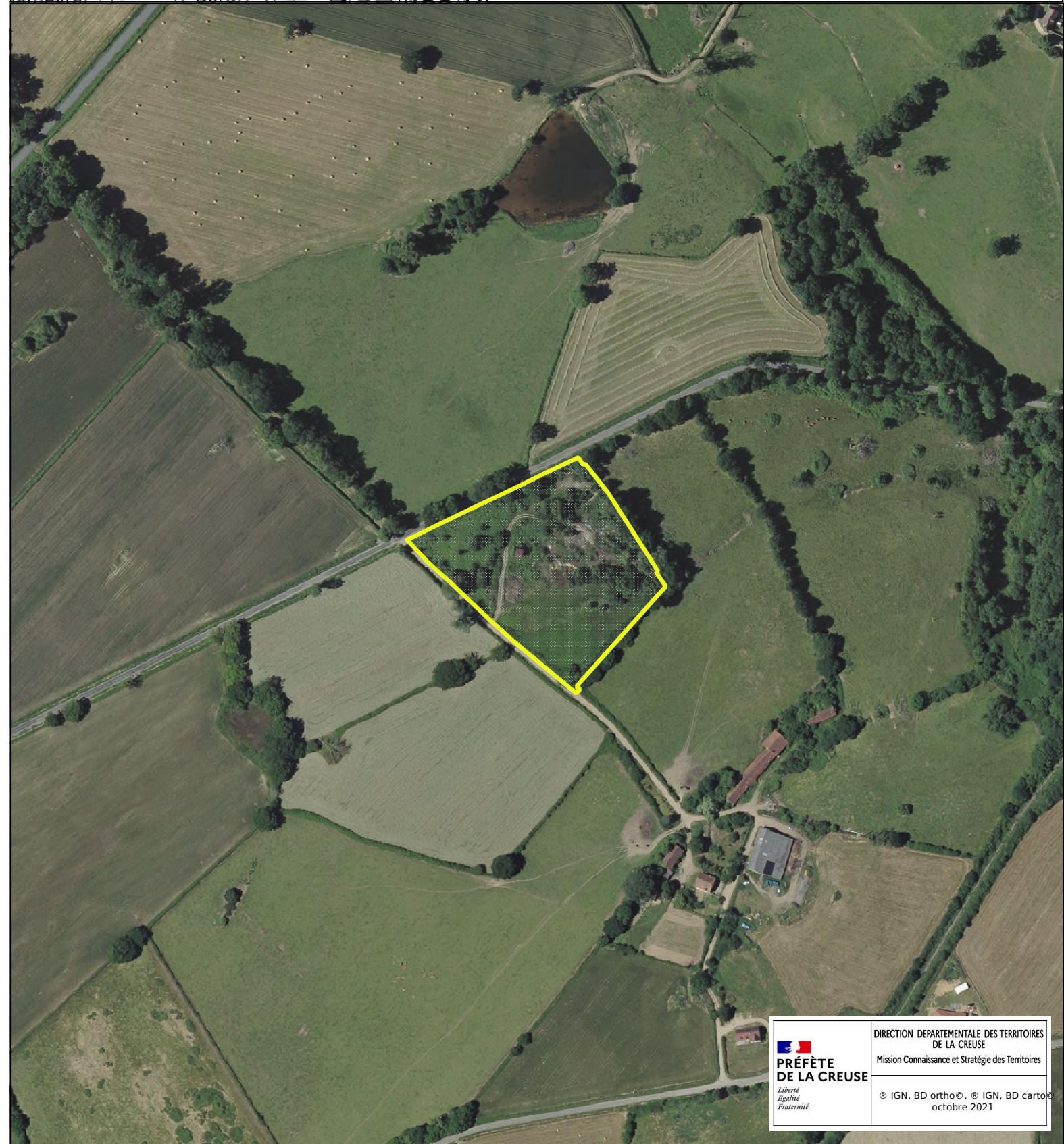
Surface : 1.6 Ha - Base de recherche : basias -

Type de document d'urbanisme : RNU

Zonage : RNU - Parcelle(s) principale(s) : C 0002, C 0003

Propriétaire : PERSONNE PHYSIQUE

Handicap le plus fort : léger





Commune de BUDELIERE

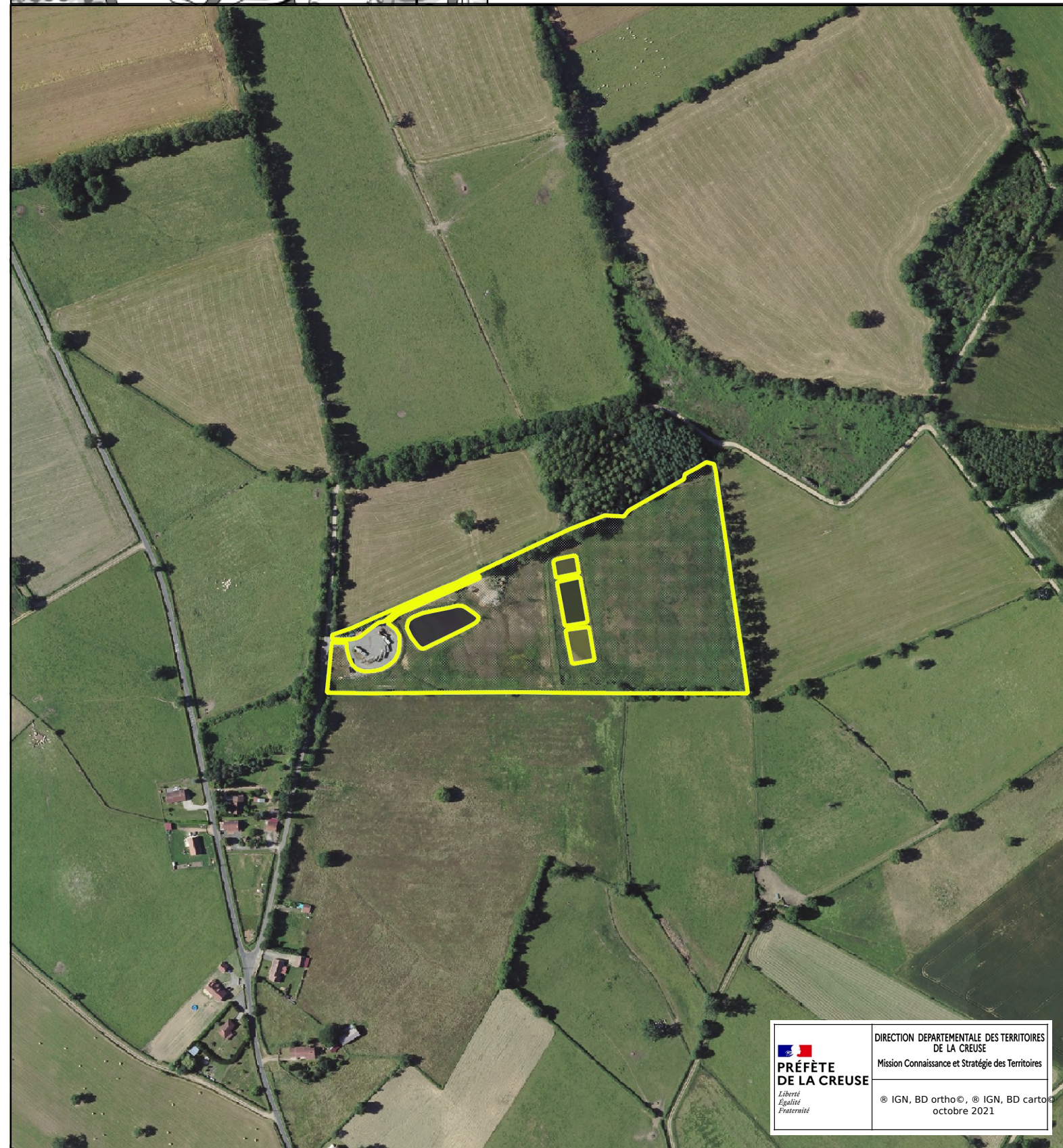
Surface : 4.4 Ha - Base de recherche : public -

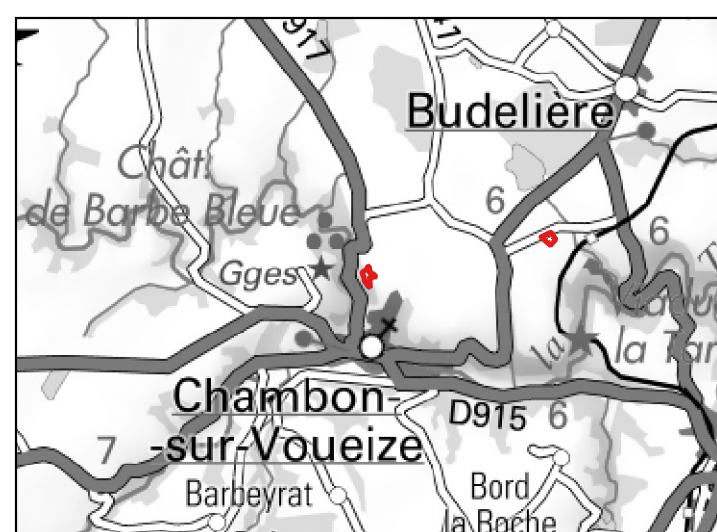
Type de document d'urbanisme : RNU

Zonage : RNU - Parcelle(s) principale(s) : ZC 0030

Propriétaire : STRUCTURE INTERCOMMUNALE

Handicap le plus fort : léger





Commune de CHAMBON-SUR-VOUEIZE

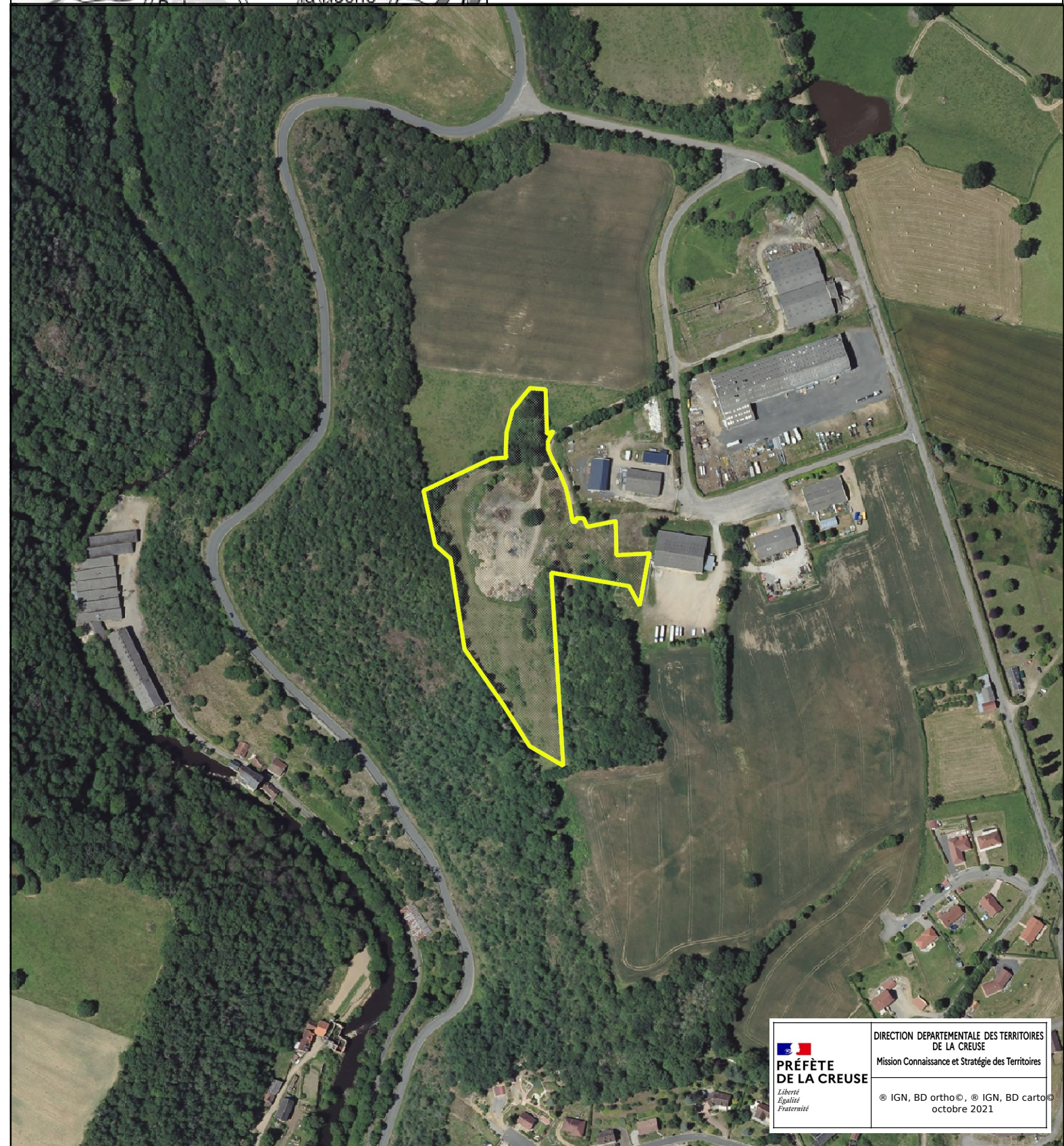
Surface : 1.9 Ha - Base de recherche : public - Zone d'activité

Type de document d'urbanisme : RNU

Zonage : RNU - Parcelle(s) principale(s) : A 271

Propriétaire : COMMUNE

Handicap le plus fort : moyen





Commune de CHAMPAGNAT

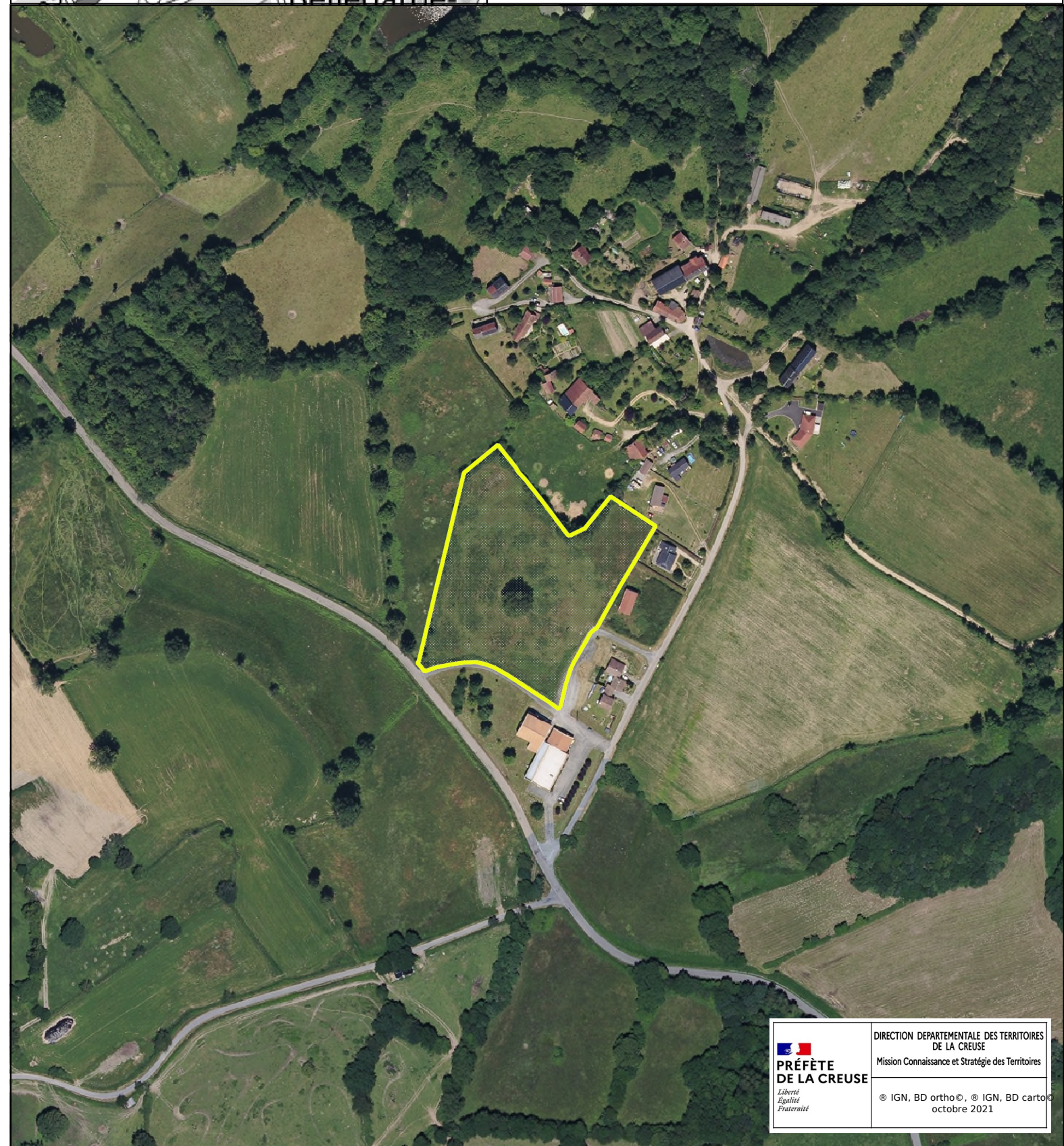
Surface : 1.6 Ha - Base de recherche : public - Zone d'activité

Type de document d'urbanisme : RNU

Zonage : RNU - Parcelle(s) principale(s) : AH 0276

Propriétaire : COMMUNE

Handicap le plus fort : moyen



Commune de DOMEYROT

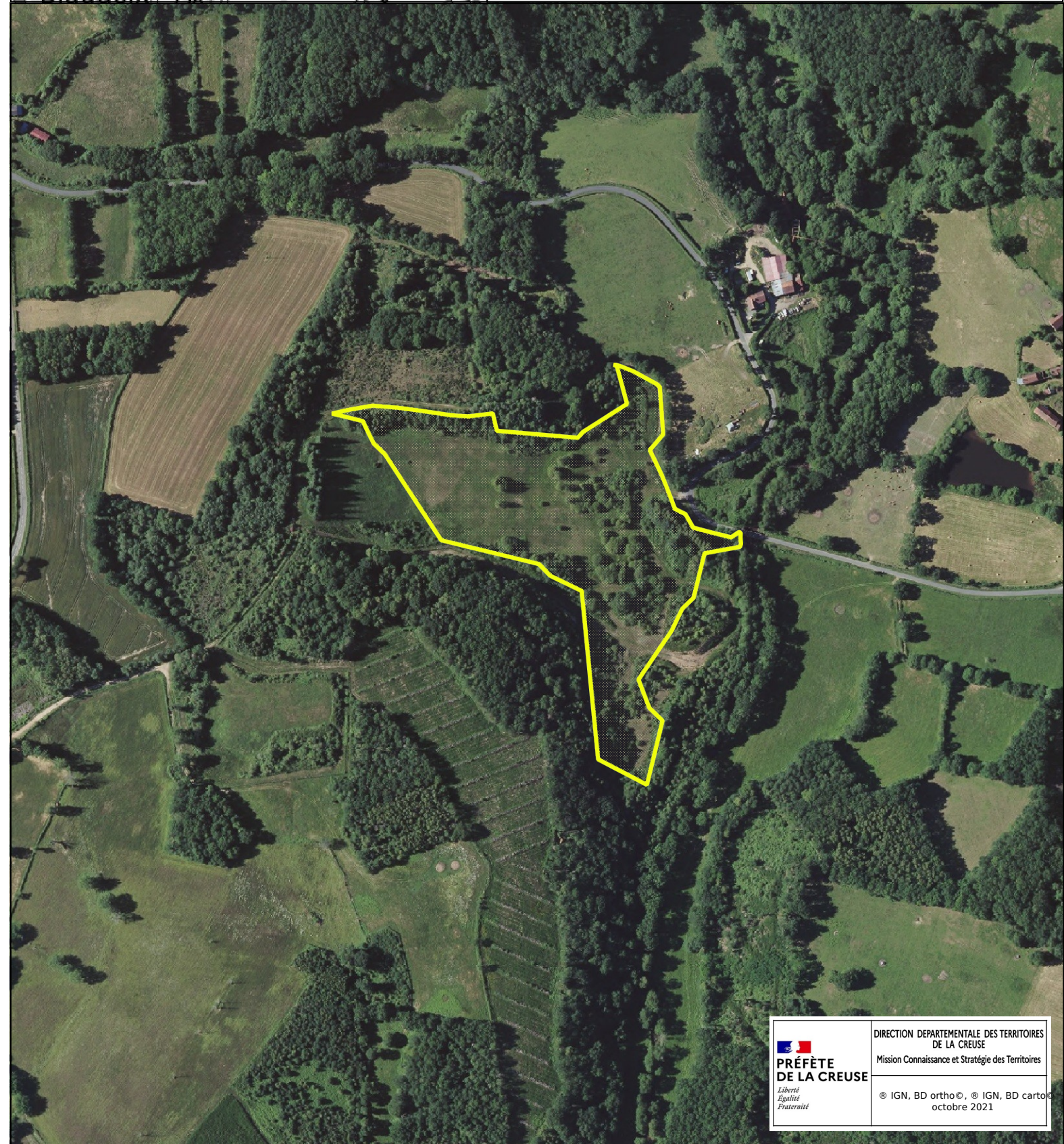
Surface : 4.6 Ha - Base de recherche : basias -

Type de document d'urbanisme : RNU

Zonage : RNU - Parcelle(s) principale(s) : A 0281

Propriétaire : PERSONNE MORALE AUTRE

Handicap le plus fort : moyen



Commune de EVAUX-LES-BAINS

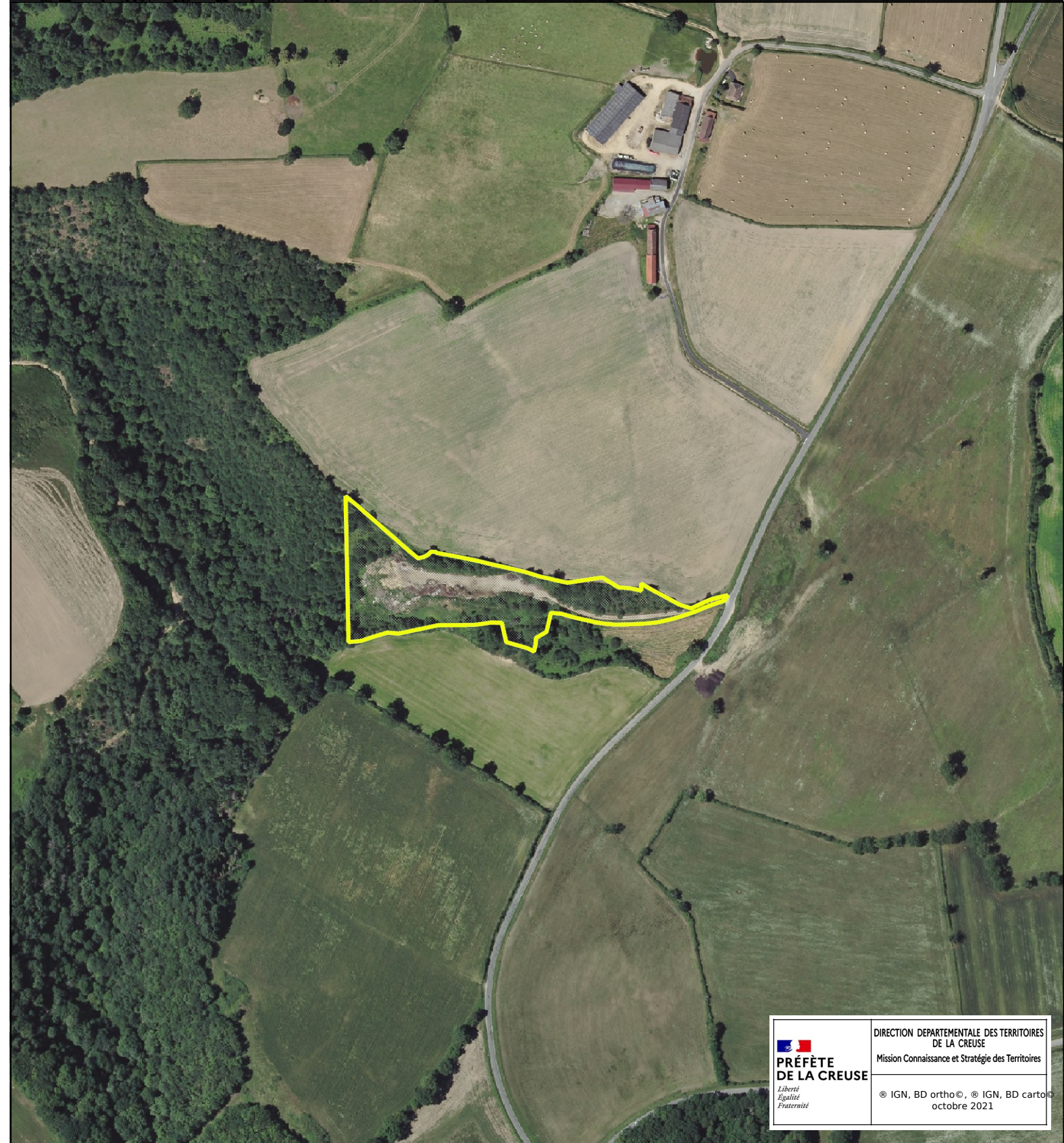
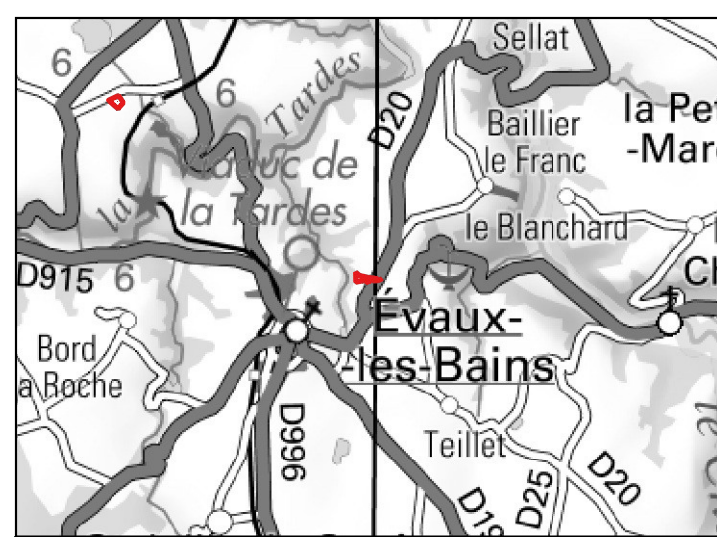
Surface : 1.6 Ha - Base de recherche : -

Type de document d'urbanisme : RNU

Zonage : RNU - Parcelle(s) principale(s) :

Propriétaire : COMMUNE

Handicap le plus fort :





Commune de FAUX-MAZURAS

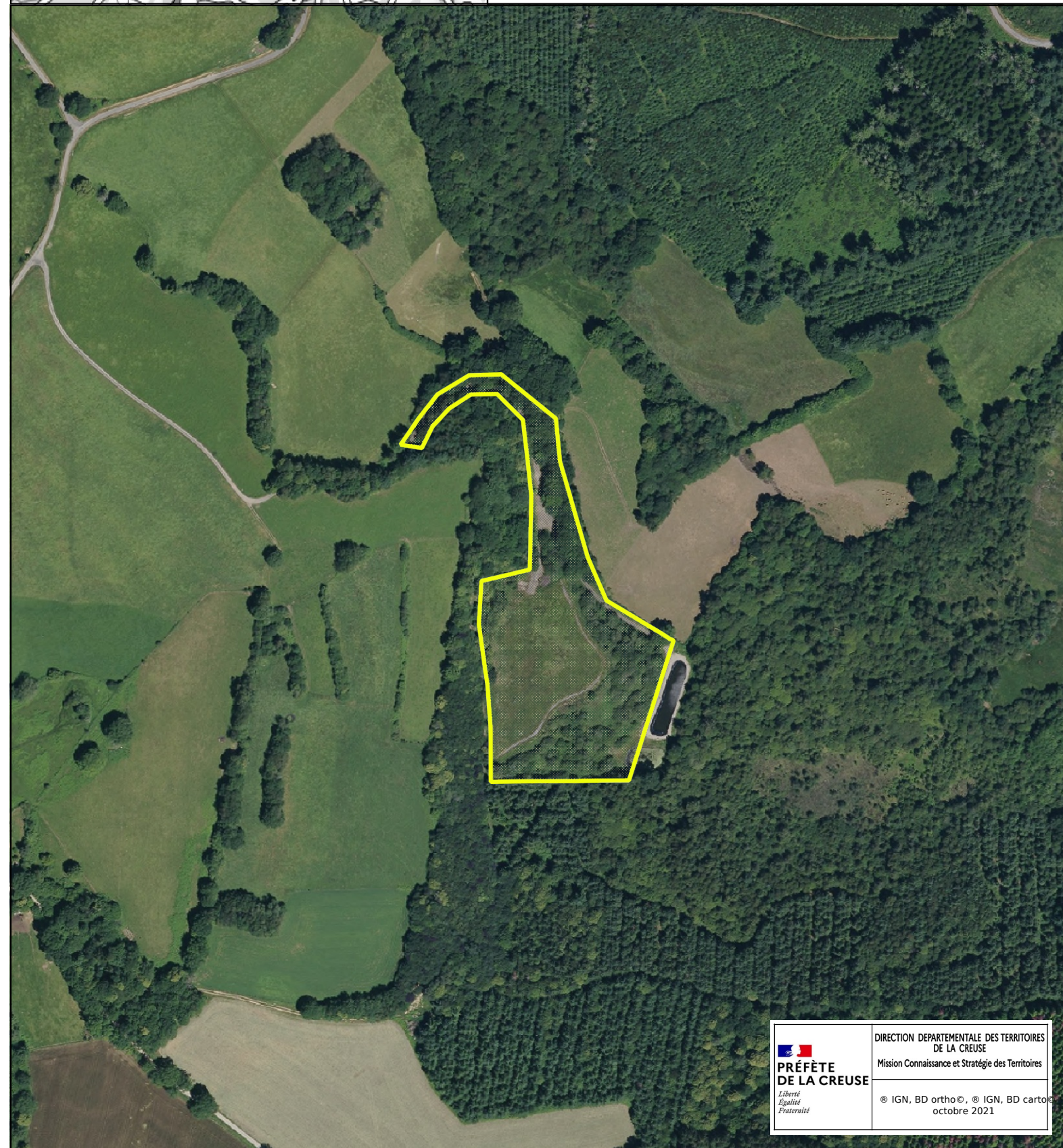
Surface : 2.6 Ha - Base de recherche : basias -

Type de document d'urbanisme : RNU

Zonage : RNU - Parcelle(s) principale(s) : AO 93, 113, 114

Propriétaire : STRUCTURE INTERCOMMUNALE

Handicap le plus fort : léger



Commune de GOUZON

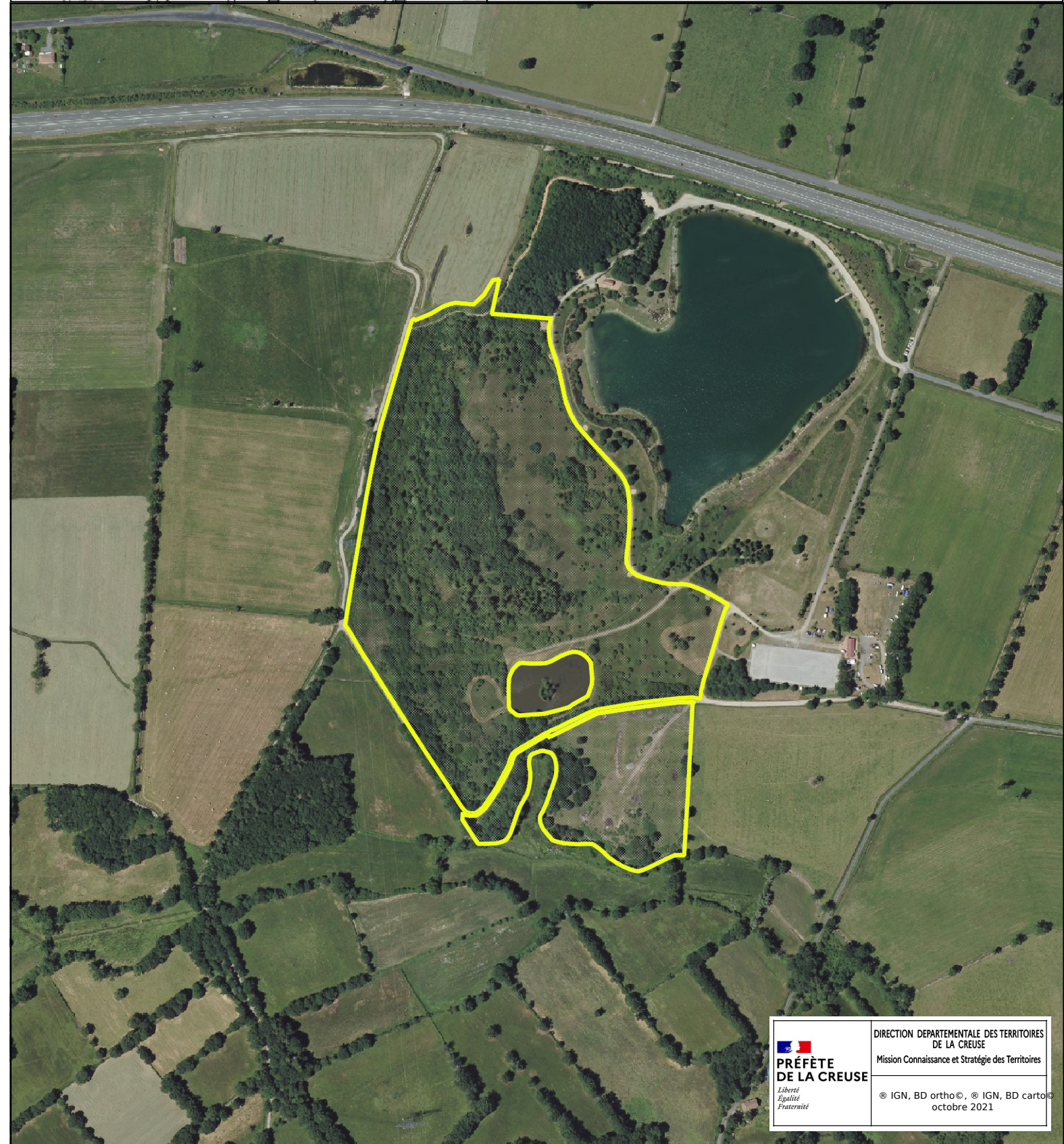
Surface : 15.9 Ha - Base de recherche : public -

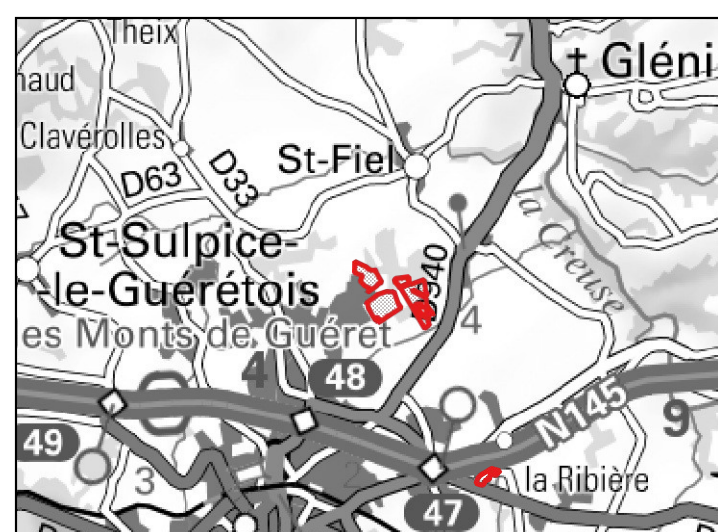
Type de document d'urbanisme : PLU

Zonage : Ula - Parcelle(s) principale(s) : G 0110

Propriétaire : STRUCTURE INTERCOMMUNALE

Handicap le plus fort : moyen





Commune de GUERET

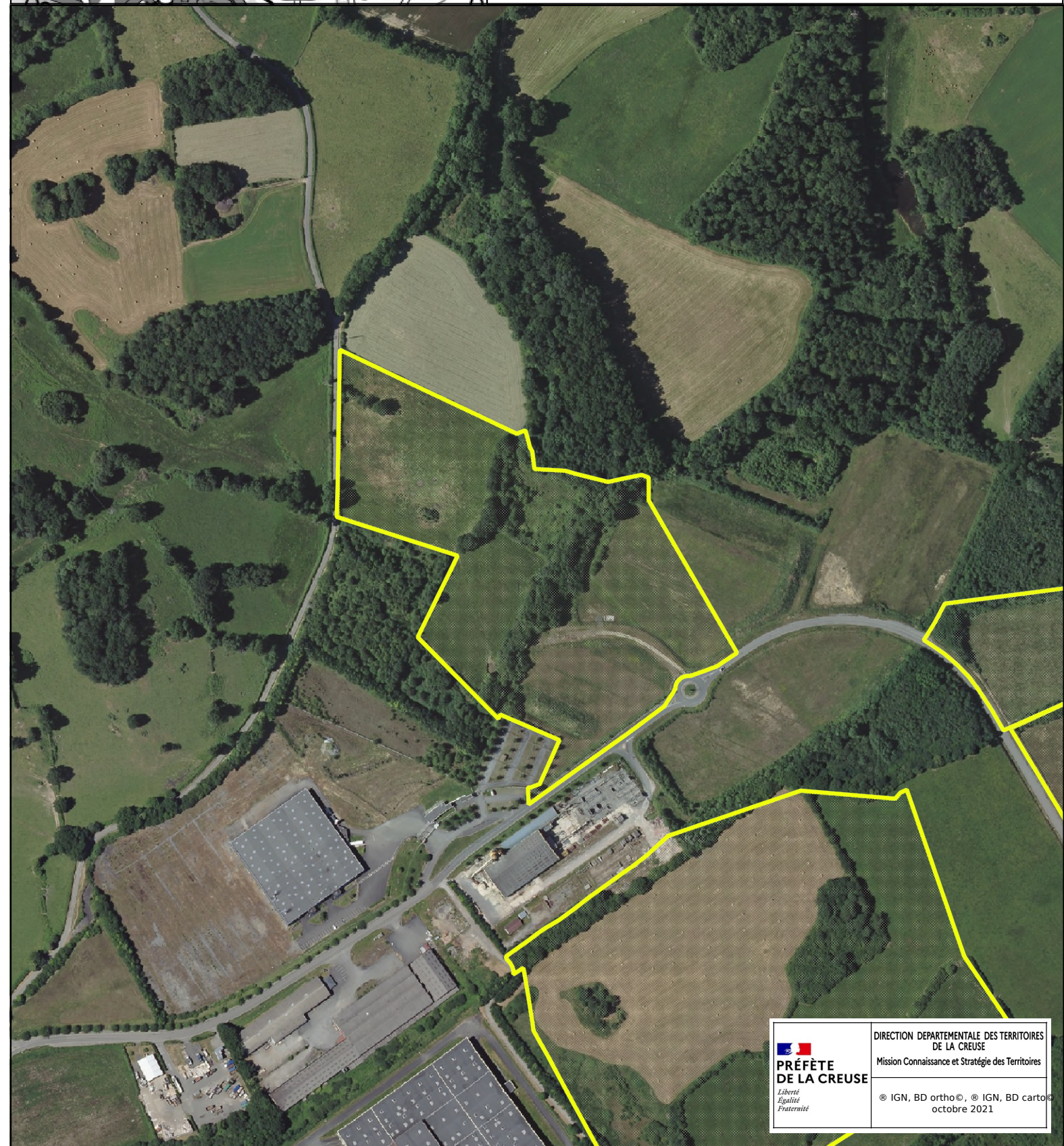
Surface : 6.8 Ha - Base de recherche : public - Zone d'activité

Type de document d'urbanisme : PLU

Zonage : Ula - Parcelle(s) principale(s) : AD 0205

Propriétaire : STRUCTURE INTERCOMMUNALE

Handicap le plus fort : lourd





Commune de GUERET

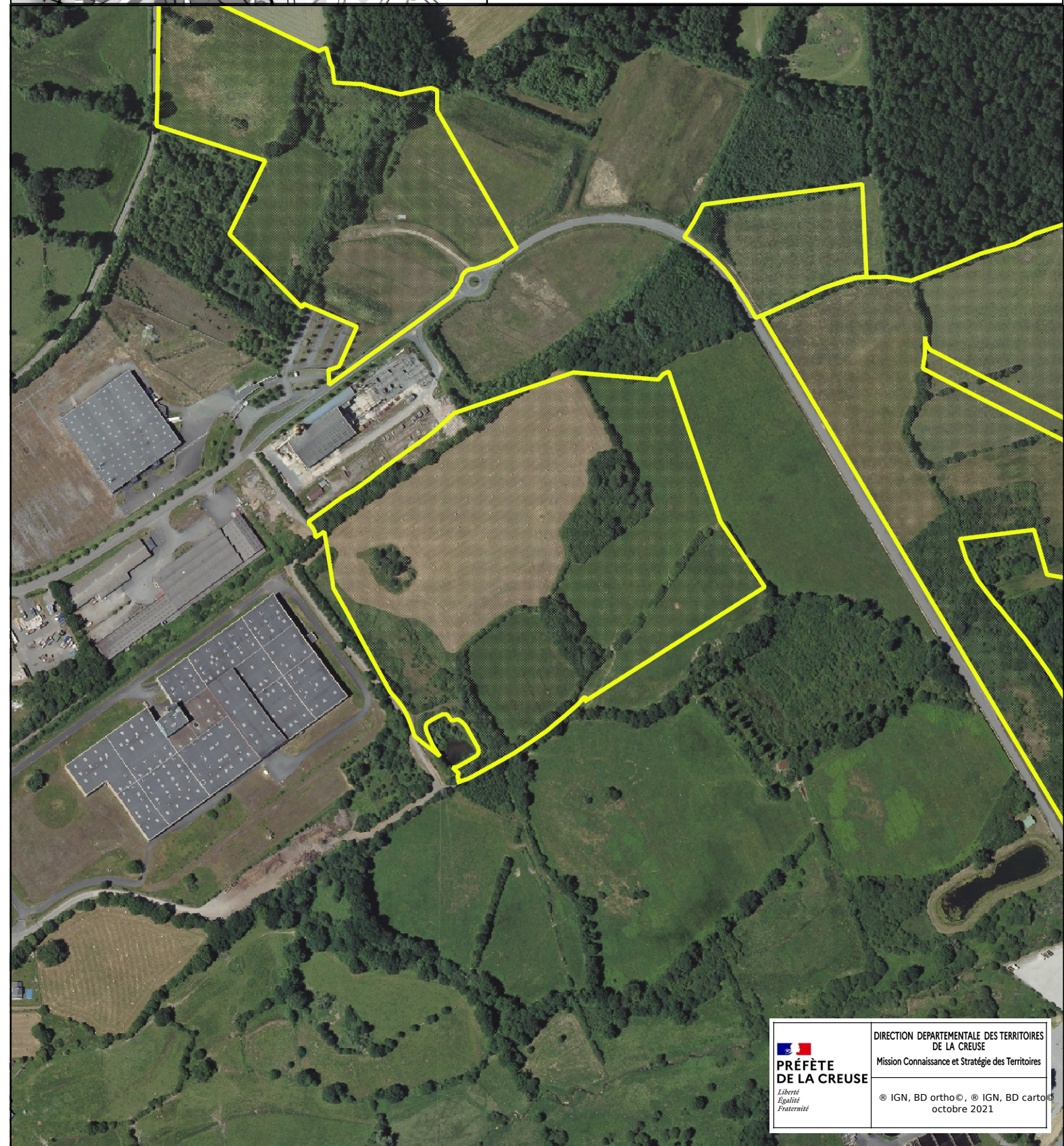
Surface : 10.9 Ha - Base de recherche : public - Zone d'activité

Type de document d'urbanisme : PLU

Zonage : Ula - Parcelle(s) principale(s) : AD 0206

Propriétaire : STRUCTURE INTERCOMMUNALE

Handicap le plus fort : lourd



Commune de JARNAGES

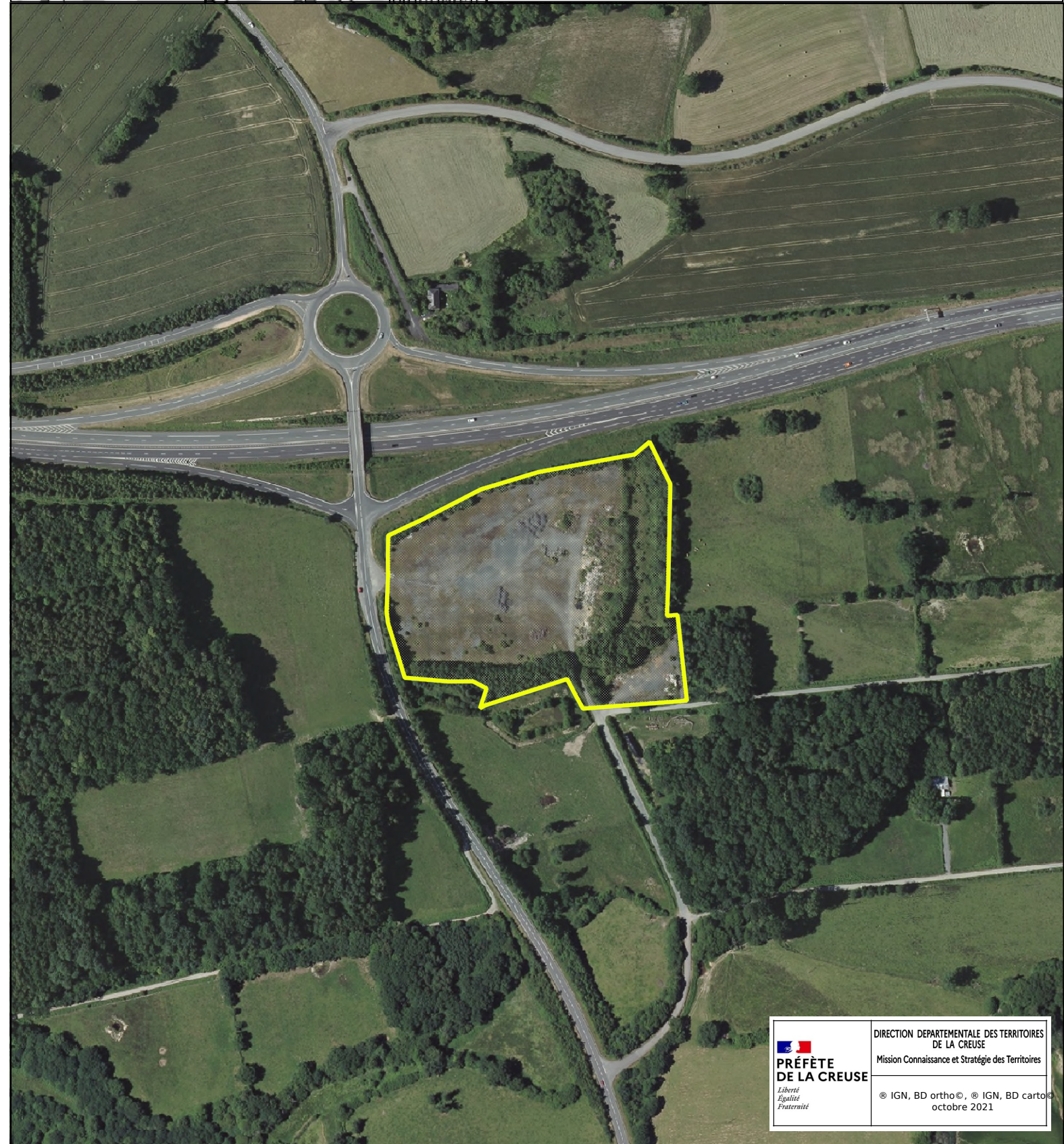
Surface : 3.4 Ha - Base de recherche : public - Zone d'activité

Type de document d'urbanisme : CC

Zonage : UA - Parcelle(s) principale(s) : ZA 0037, ZB 0038

Propriétaire : ETAT

Handicap le plus fort : moyen





Commune de LAVAVEIX-LES-MINES

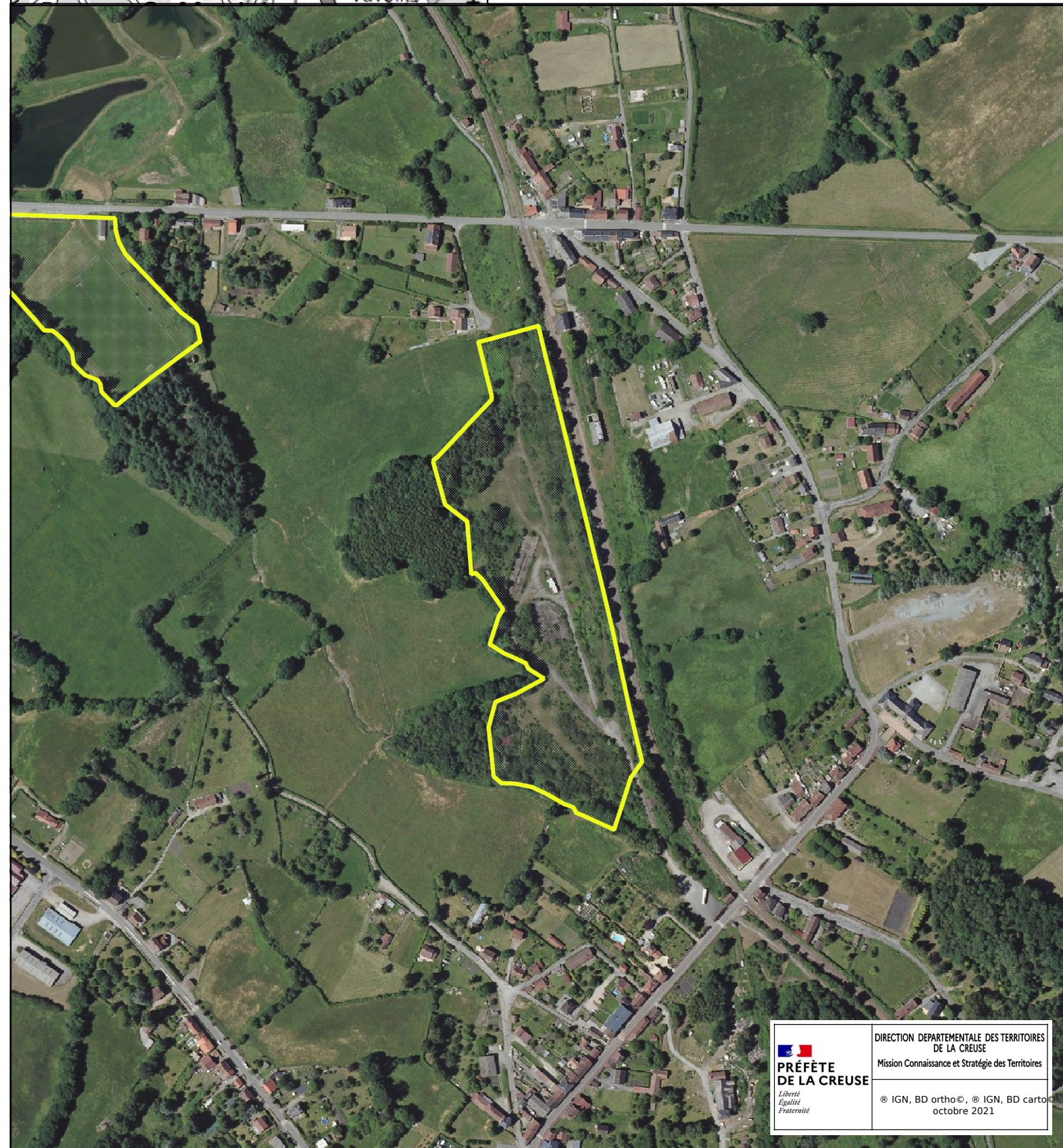
Surface : 4.5 Ha - Base de recherche : basias -

Type de document d'urbanisme : RNU

Zonage : RNU - Parcelle(s) principale(s) : AL 0242

Propriétaire : SOCIETE CIVILE A VOCATION IMMOBILIERE

Handicap le plus fort : lourd



Commune de LEPAUD

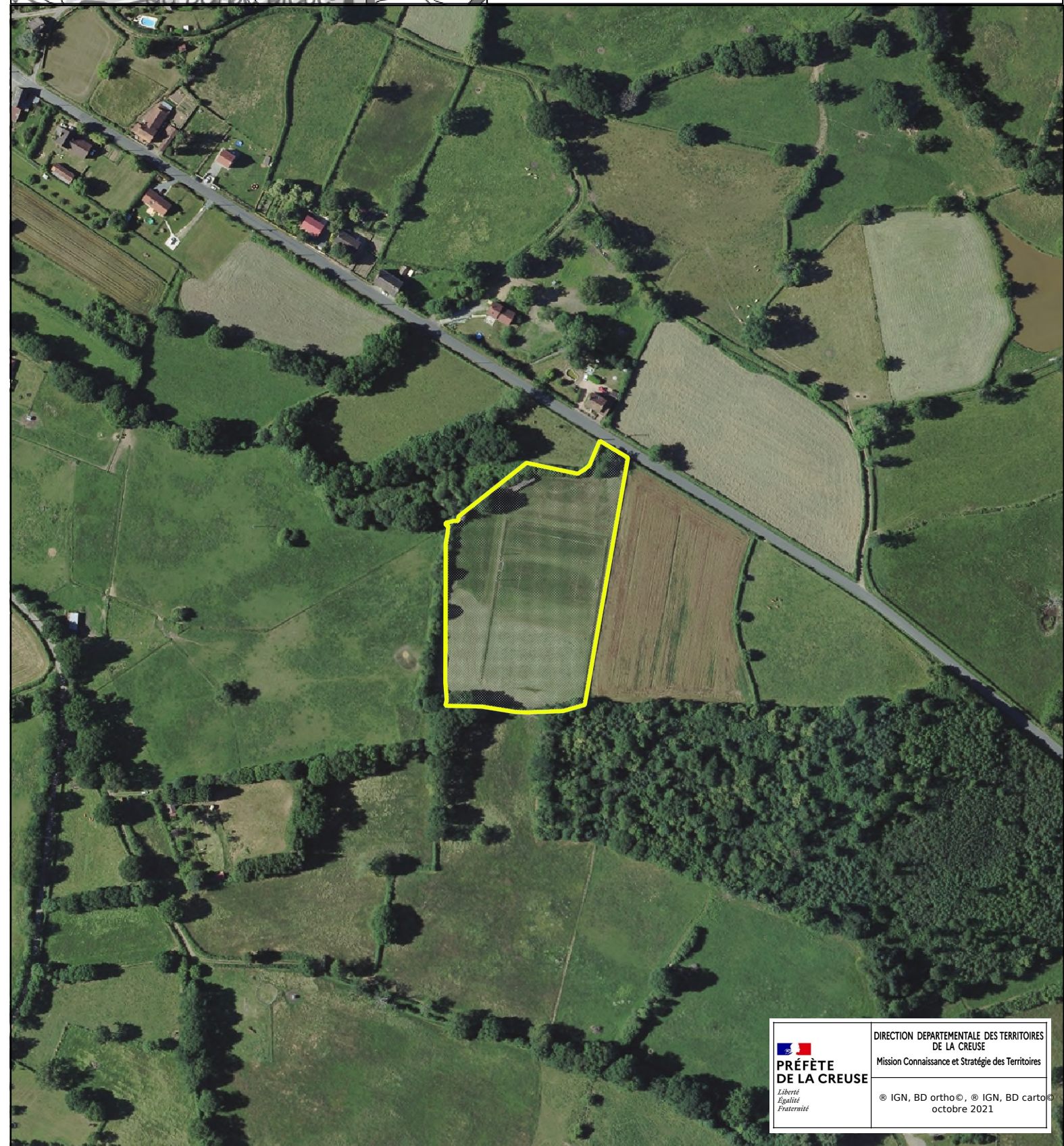
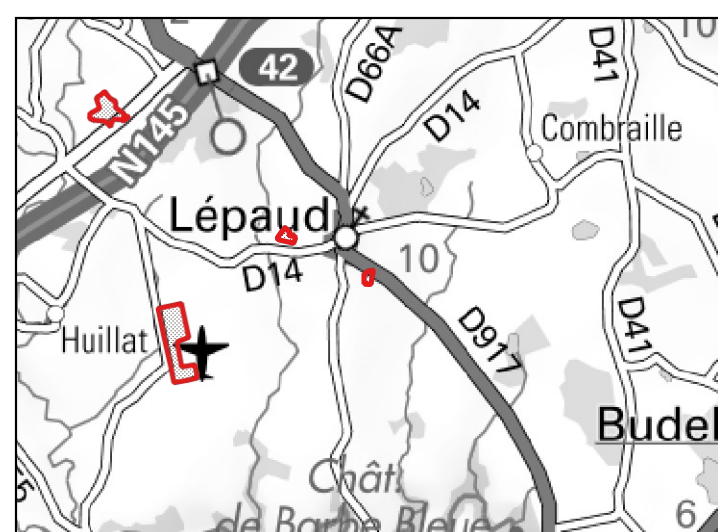
Surface : 1.5 Ha - Base de recherche : public - Terrain de fo

Type de document d'urbanisme : RNU

Zonage : RNU - Parcelle(s) principale(s) : D 0578

Propriétaire : COMMUNE

Handicap le plus fort : moyen





Commune de LEPAUD

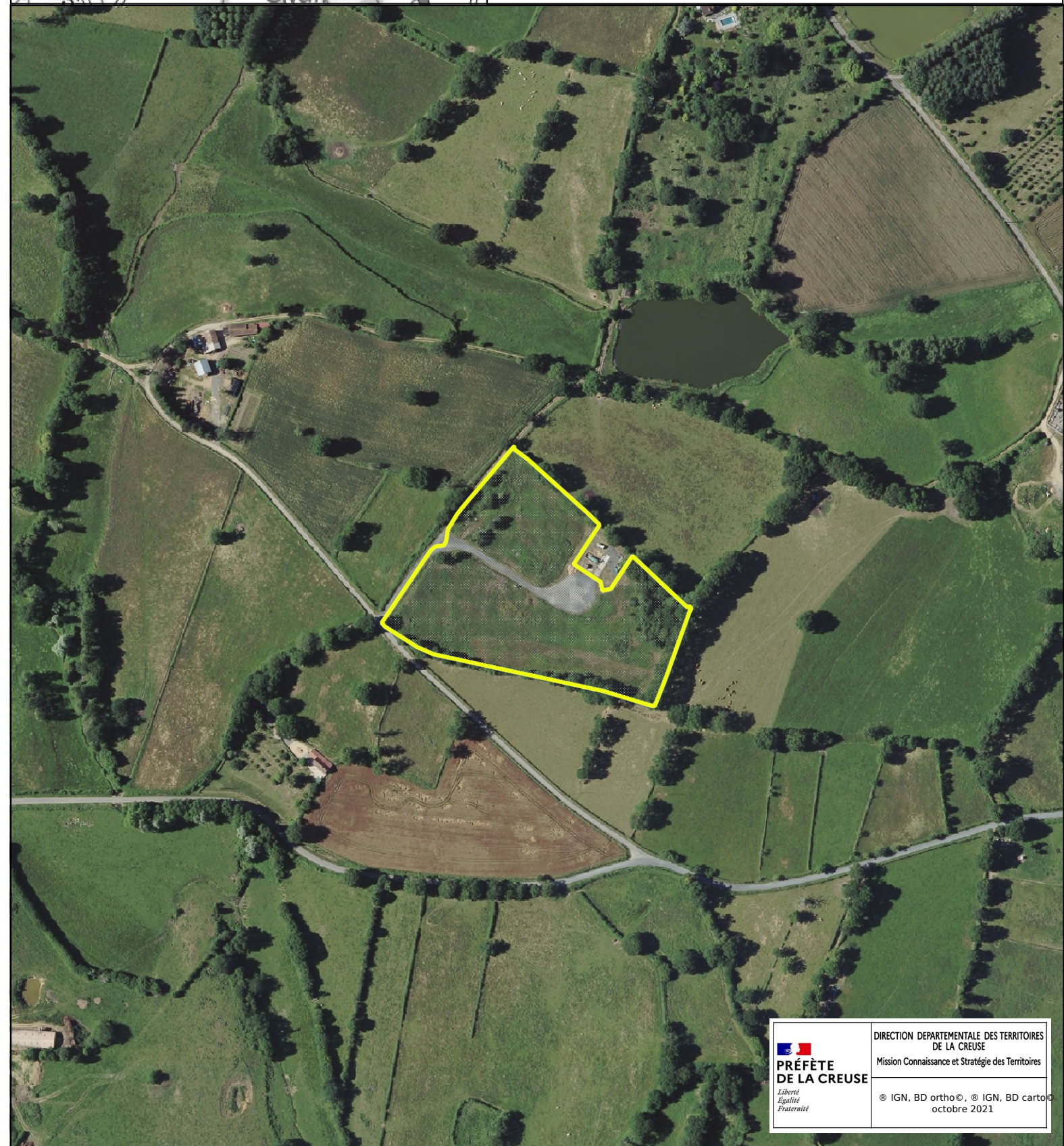
Surface : 2.5 Ha - Base de recherche : public - Zone d'activité

Type de document d'urbanisme : RNU

Zonage : RNU - Parcelle(s) principale(s) : D 0844, D 0845

Propriétaire : STRUCTURE INTERCOMMUNALE

Handicap le plus fort : moyen





Commune de LEPAUD

Surface : 25.1 Ha - Base de recherche : public -

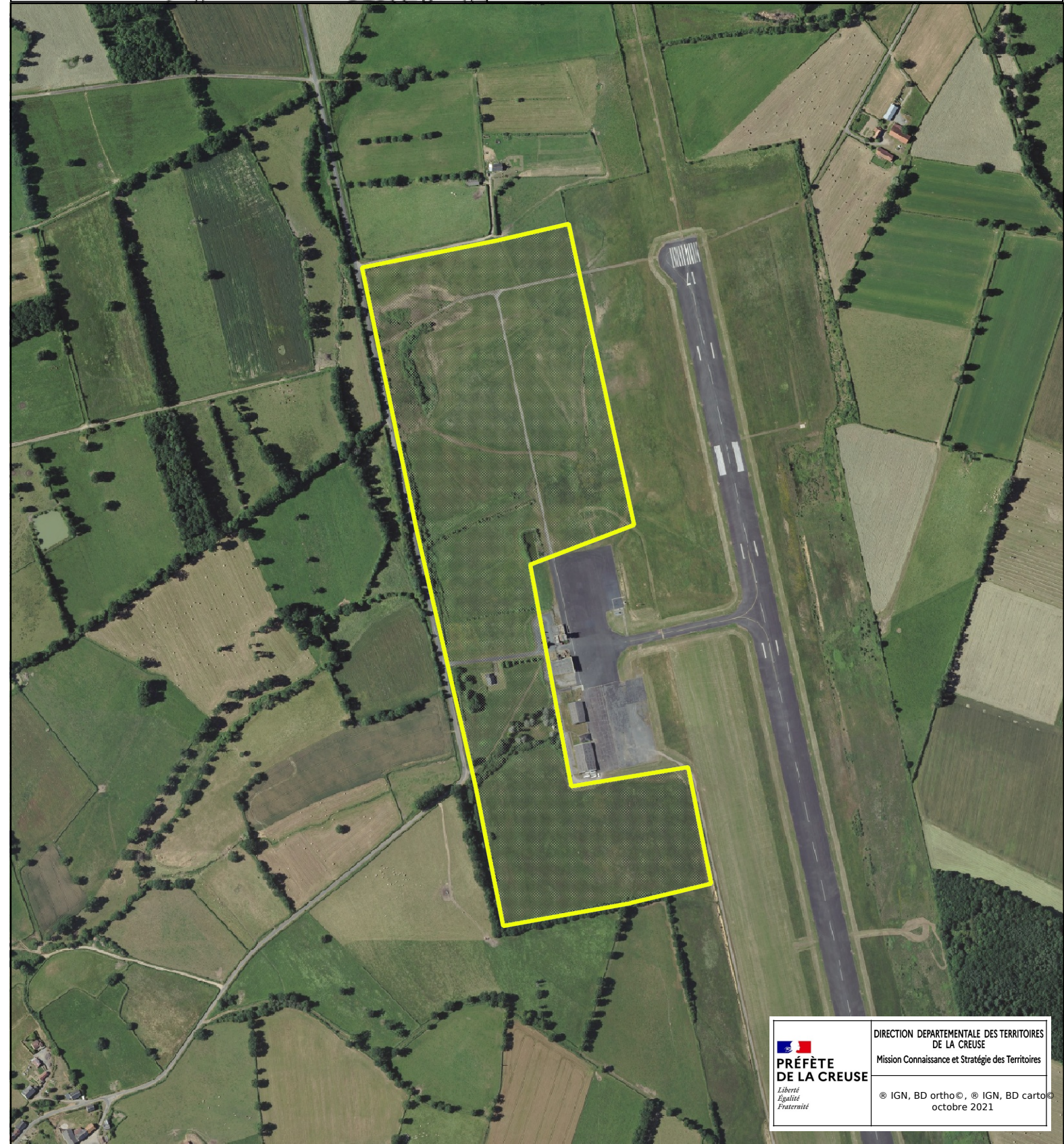
Type de document d'urbanisme : RNU

Zonage : RNU - Parcelle(s) principale(s) : E 0711

Propriétaire : STRUCTURE INTERCOMMUNALE

Handicap le plus fort : léger

Projet en cours sur le site, sur 17ha





Commune de MEASNES

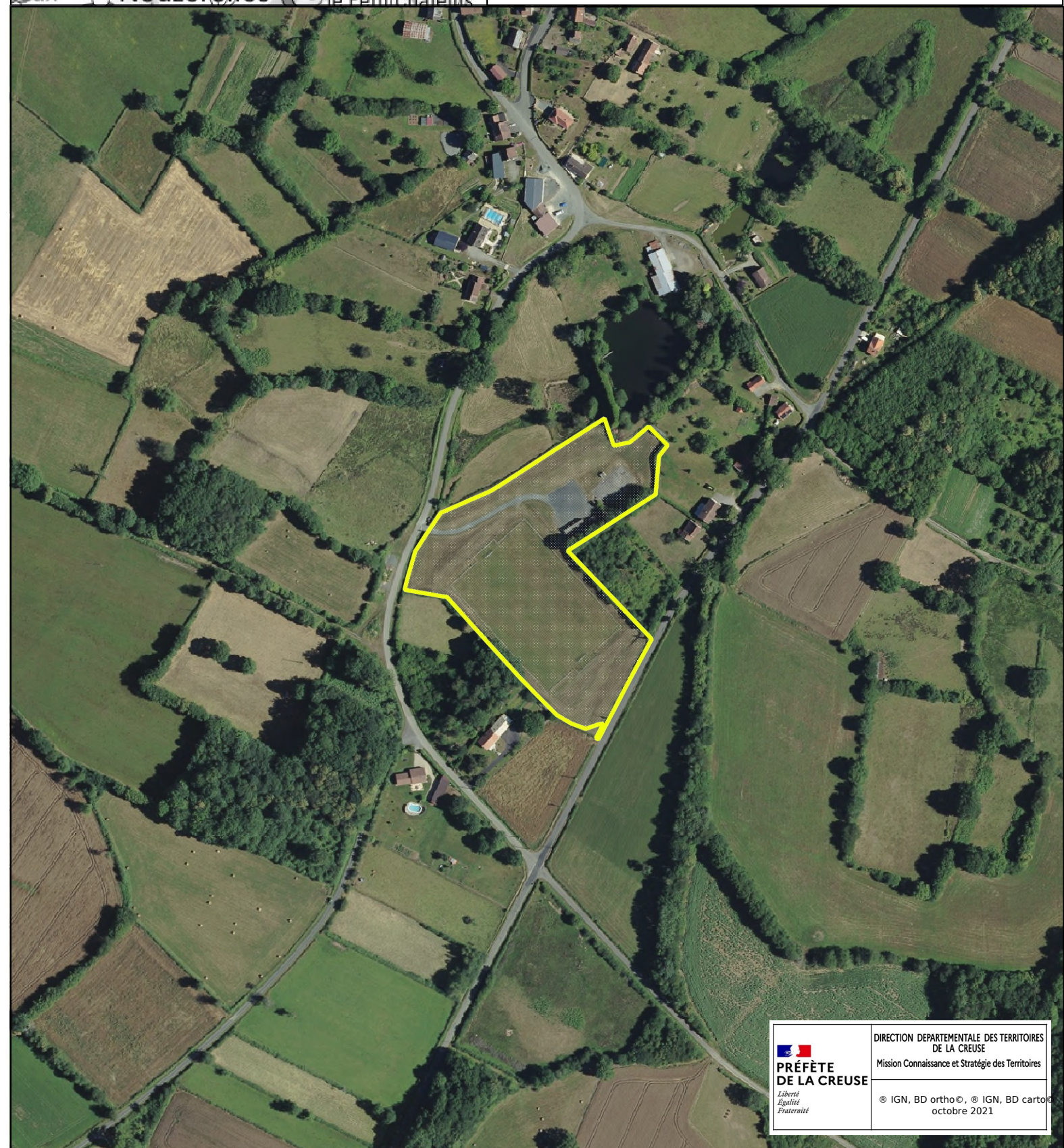
Surface : 2.1 Ha - Base de recherche : public - Terrain de fo

Type de document d'urbanisme : RNU

Zonage : RNU - Parcelle(s) principale(s) : AW 0053, AW 0054

Propriétaire : COMMUNE

Handicap le plus fort : léger





Commune de MOUTIER-D'AHUN

Surface : 2 Ha - Base de recherche : public - Terrain de foot

Type de document d'urbanisme : RNU

Zonage : RNU - Parcelle(s) principale(s) : E 0193

Propriétaire : COMMUNE

Handicap le plus fort : lourd





Commune de MOUTIER-MALCARD

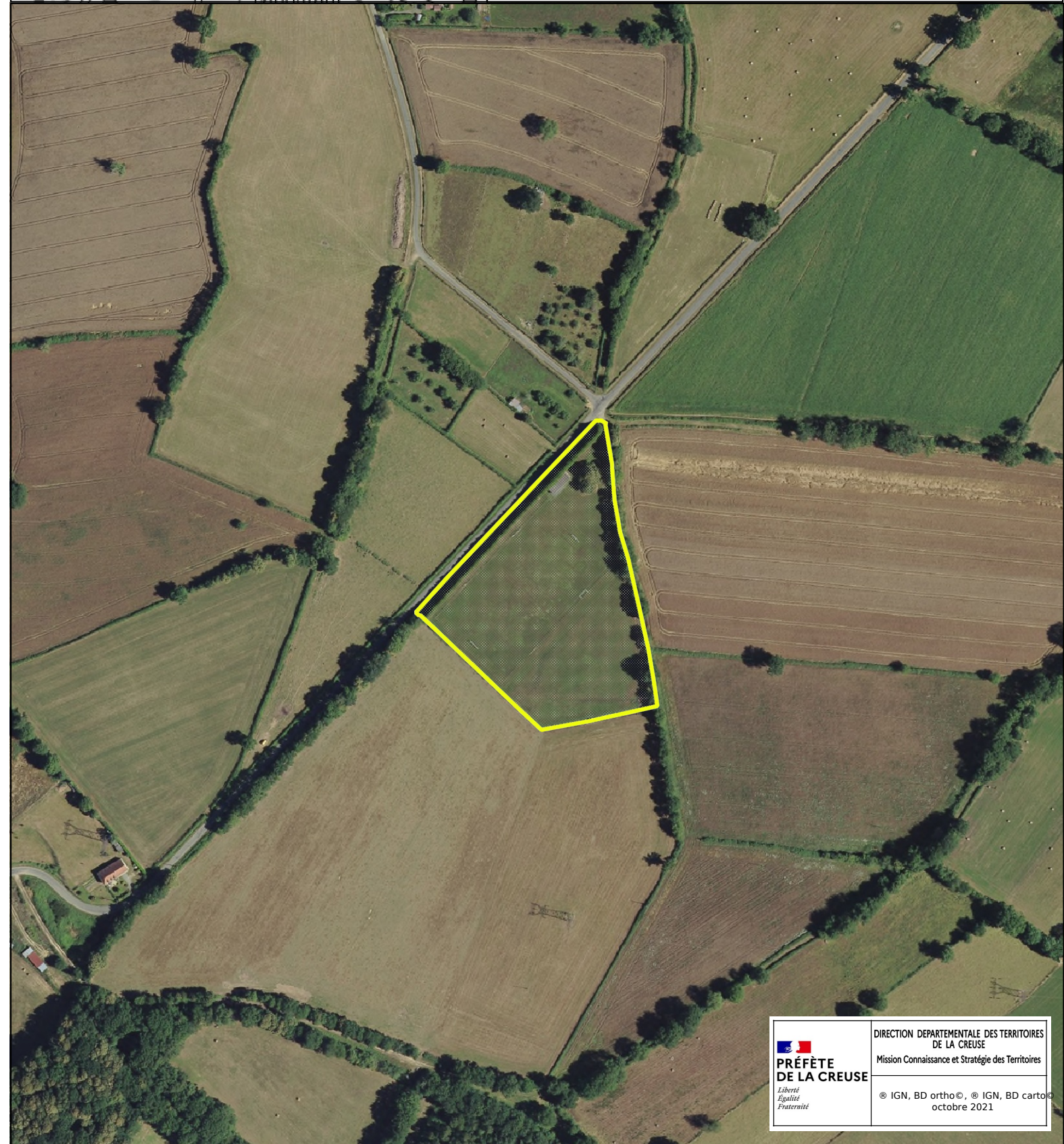
Surface : 2 Ha - Base de recherche : public - Terrain de foot

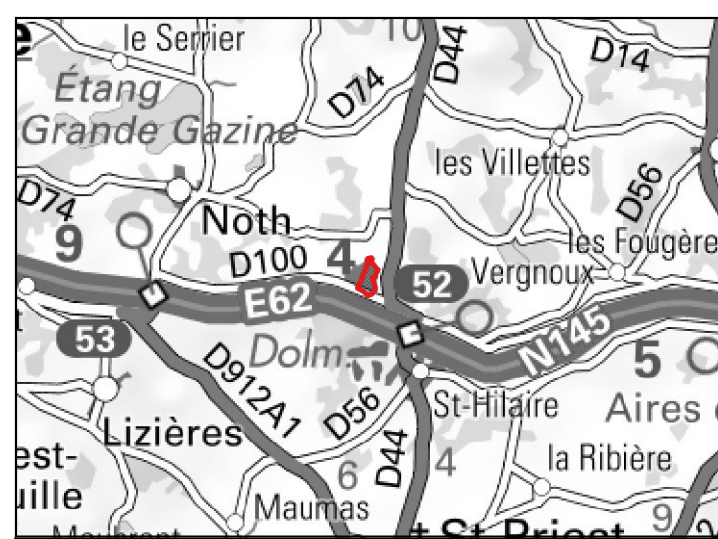
Type de document d'urbanisme : RNU

Zonage : RNU - Parcelle(s) principale(s) : A 1670

Propriétaire : COMMUNE

Handicap le plus fort : léger





Commune de NOTH

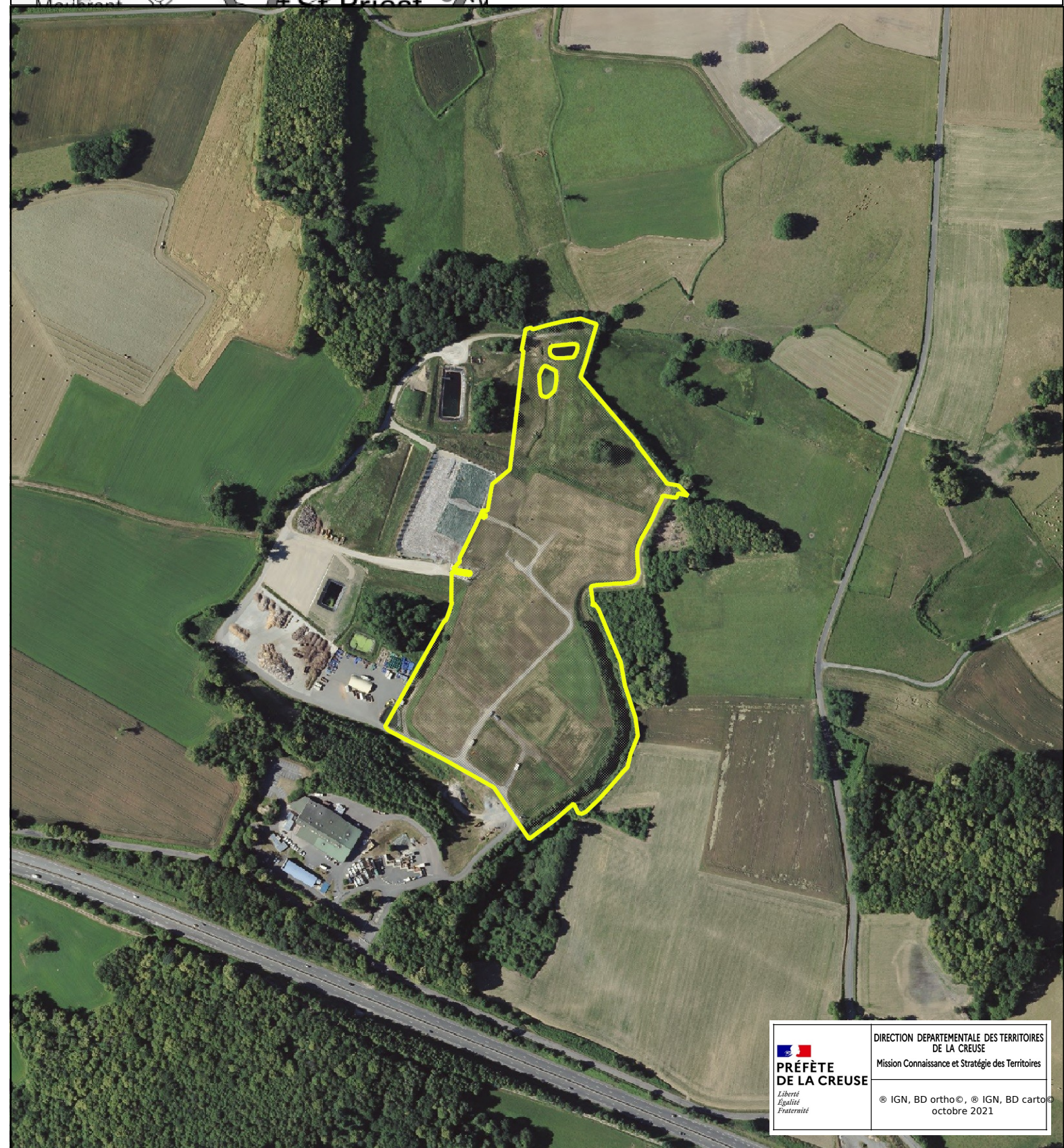
Surface : 6.8 Ha - Base de recherche : public -

Type de document d'urbanisme : PLU

Zonage : Ui - Parcelle(s) principale(s) : C 1857

Propriétaire : STRUCTURE INTERCOMMUNALE

Handicap le plus fort : moyen





Commune de PARSAC

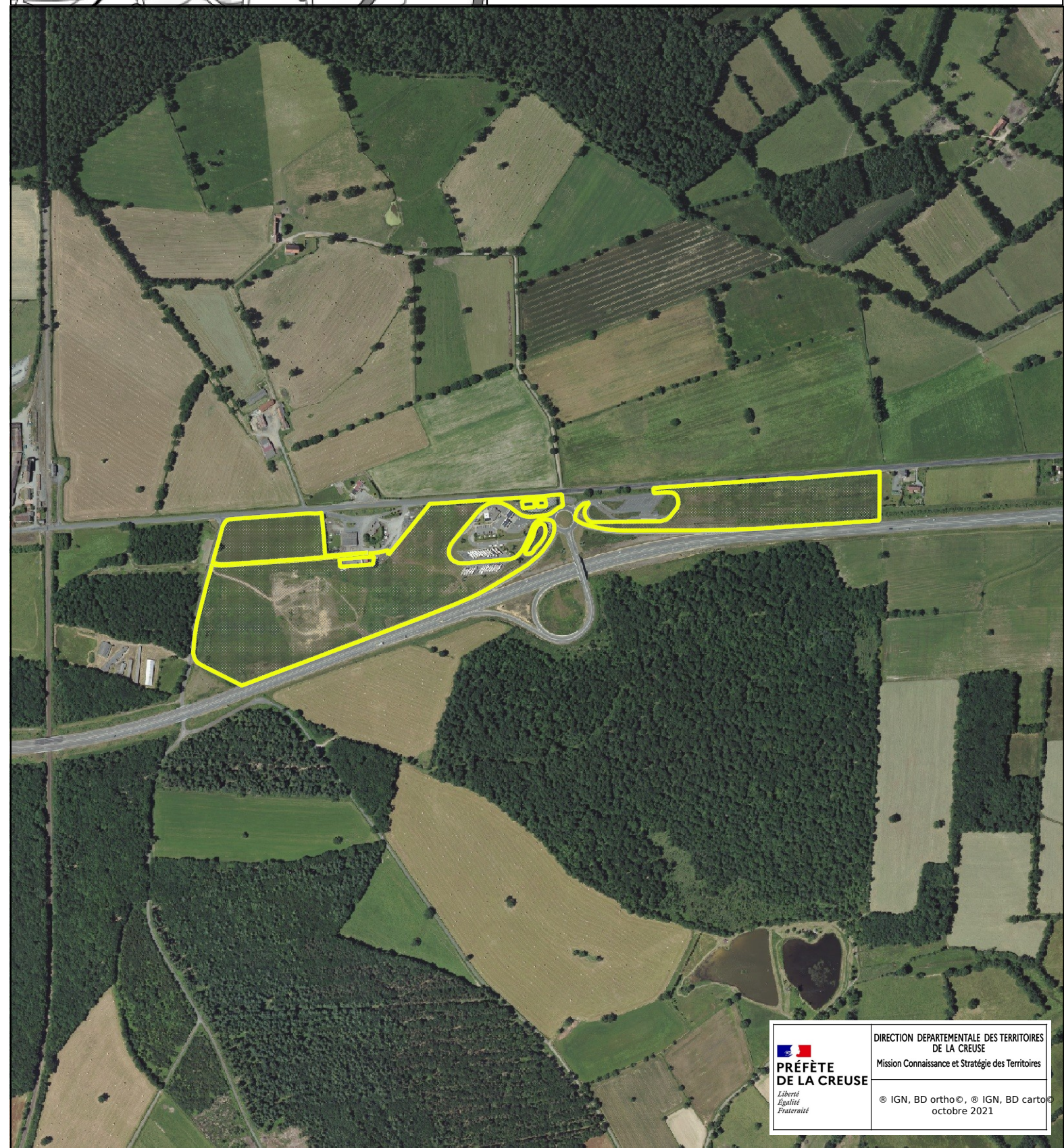
Surface : 15 Ha - Base de recherche : public -

Type de document d'urbanisme : RNU

Zonage : RNU - Parcelle(s) principale(s) : ZL 0021, ZK 001, ZK 002

Propriétaire : ETAT

Handicap le plus fort : lourd





Commune de ROUGNAT

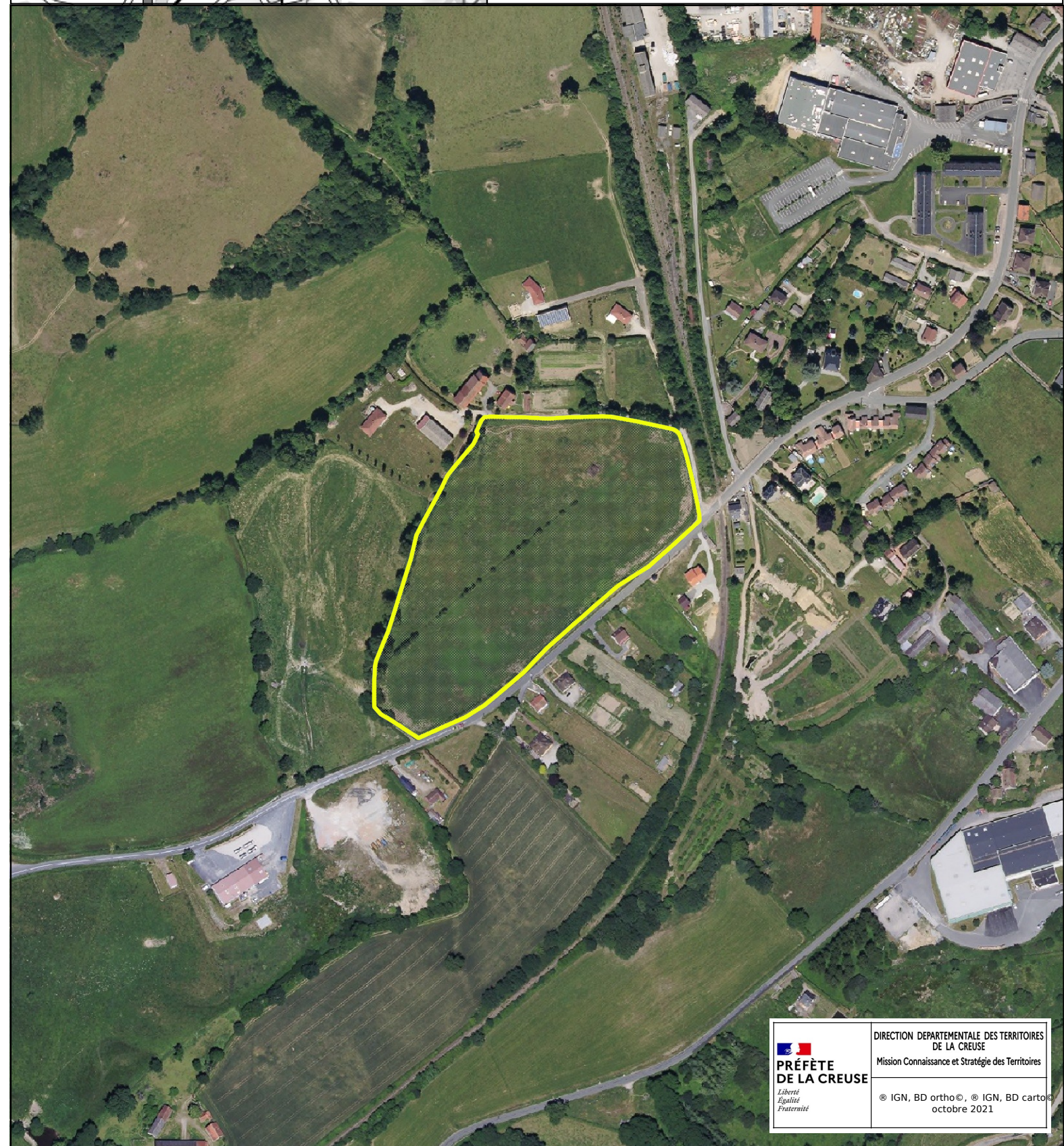
Surface : 3.9 Ha - Base de recherche : public - Zone d'activité

Type de document d'urbanisme : RNU

Zonage : RNU - Parcelle(s) principale(s) : H 0671, H 0672

Propriétaire : STRUCTURE INTERCOMMUNALE

Handicap le plus fort : léger





Commune de SAINT-AGNANT-DE-VERSILLAT

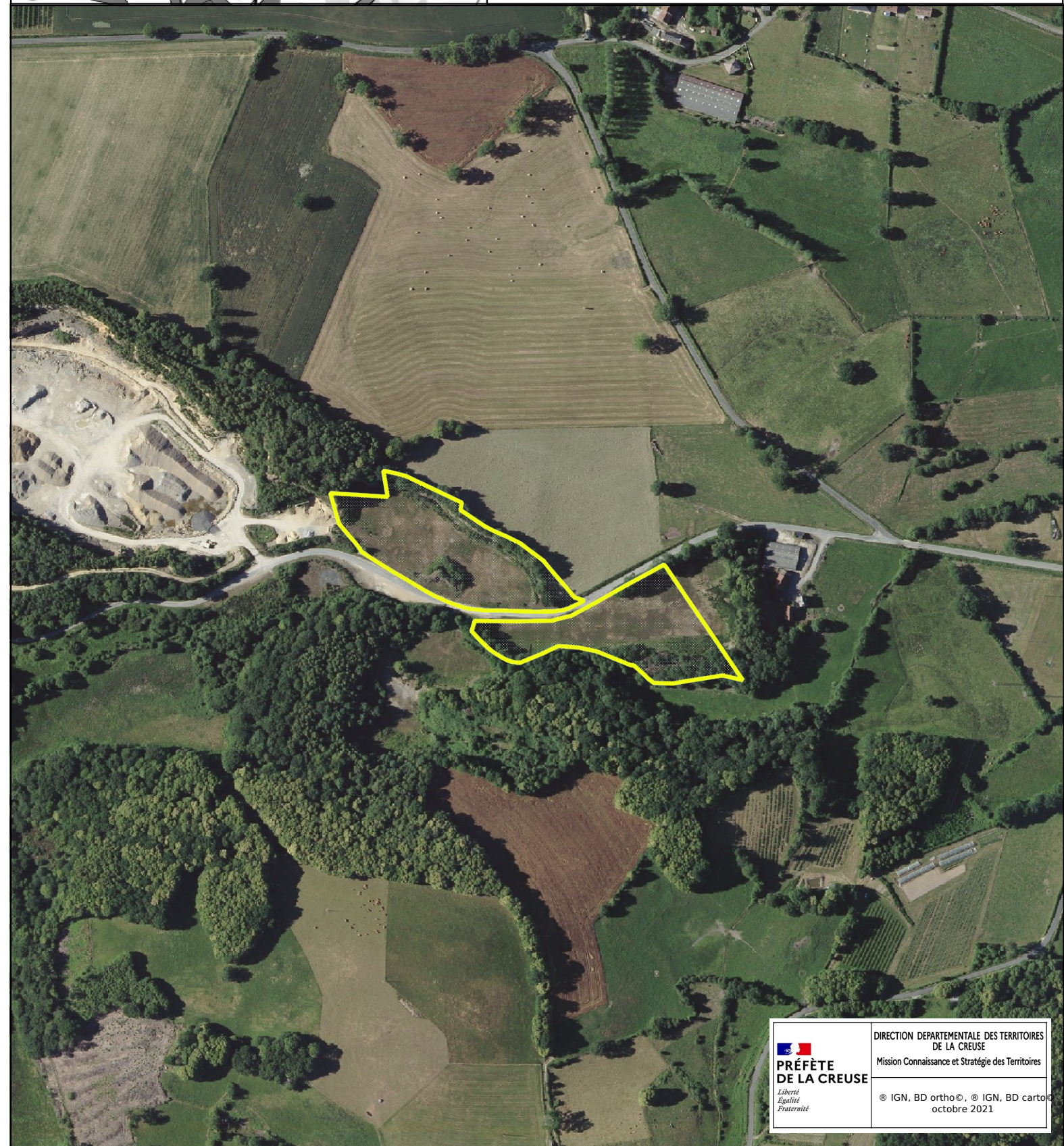
Surface : 2.7 Ha - Base de recherche : - carrière

Type de document d'urbanisme : PLUi

Zonage : Ux - Parcelle(s) principale(s) : D 1720, 1736, 1737, 1738, 1740

Propriétaire : PRIVE

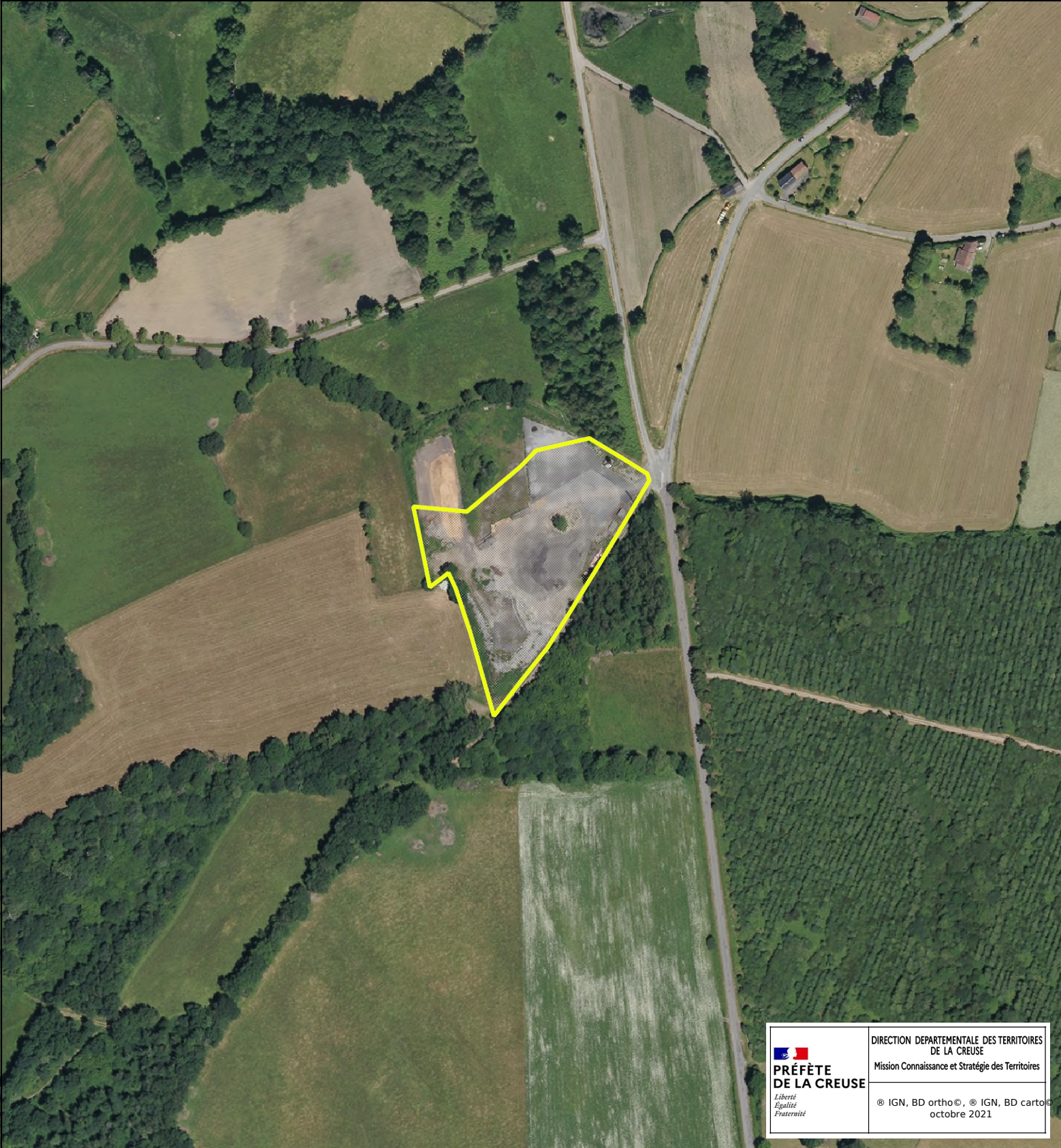
Handicap le plus fort : redhbitoire





Commune de SAINT-ALPINIEN

Surface : 1.5 Ha - Base de recherche : basias -
Type de document d'urbanisme : RNU
Zonage : RNU - Parcelle(s) principale(s) : AL 67, 70, 71
Propriétaire : ETAT
Handicap le plus fort :





Commune de SAINT-DIZIER-LEYRENNE

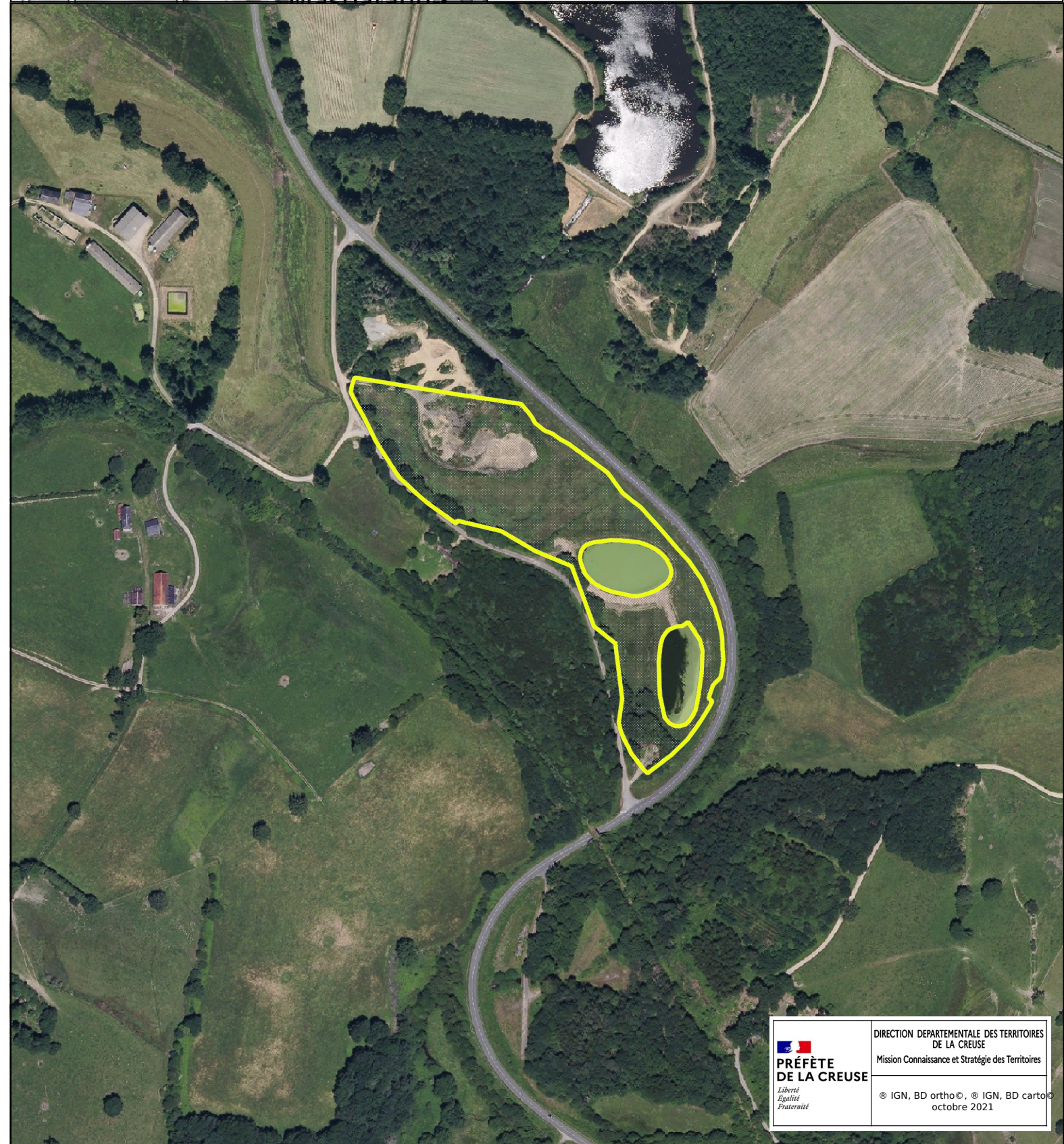
Surface : 3.2 Ha - Base de recherche : public -

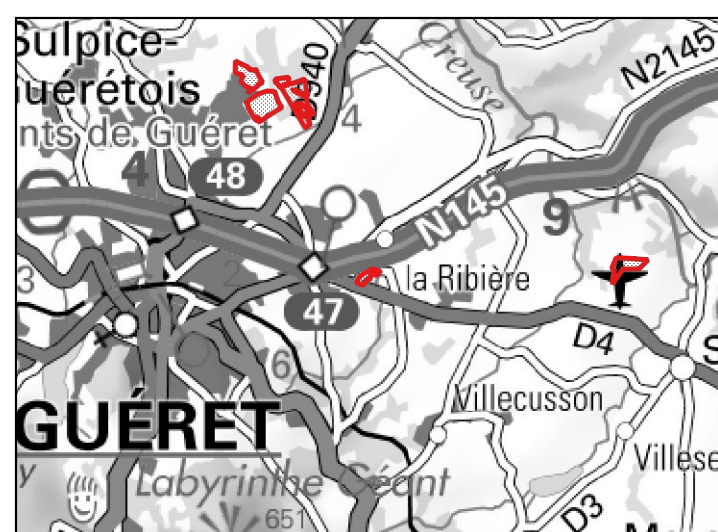
Type de document d'urbanisme : RNU

Zonage : RNU - Parcelle(s) principale(s) : D 0811

Propriétaire : COMMUNE

Handicap le plus fort : léger





Commune de SAINTE-FEYRE

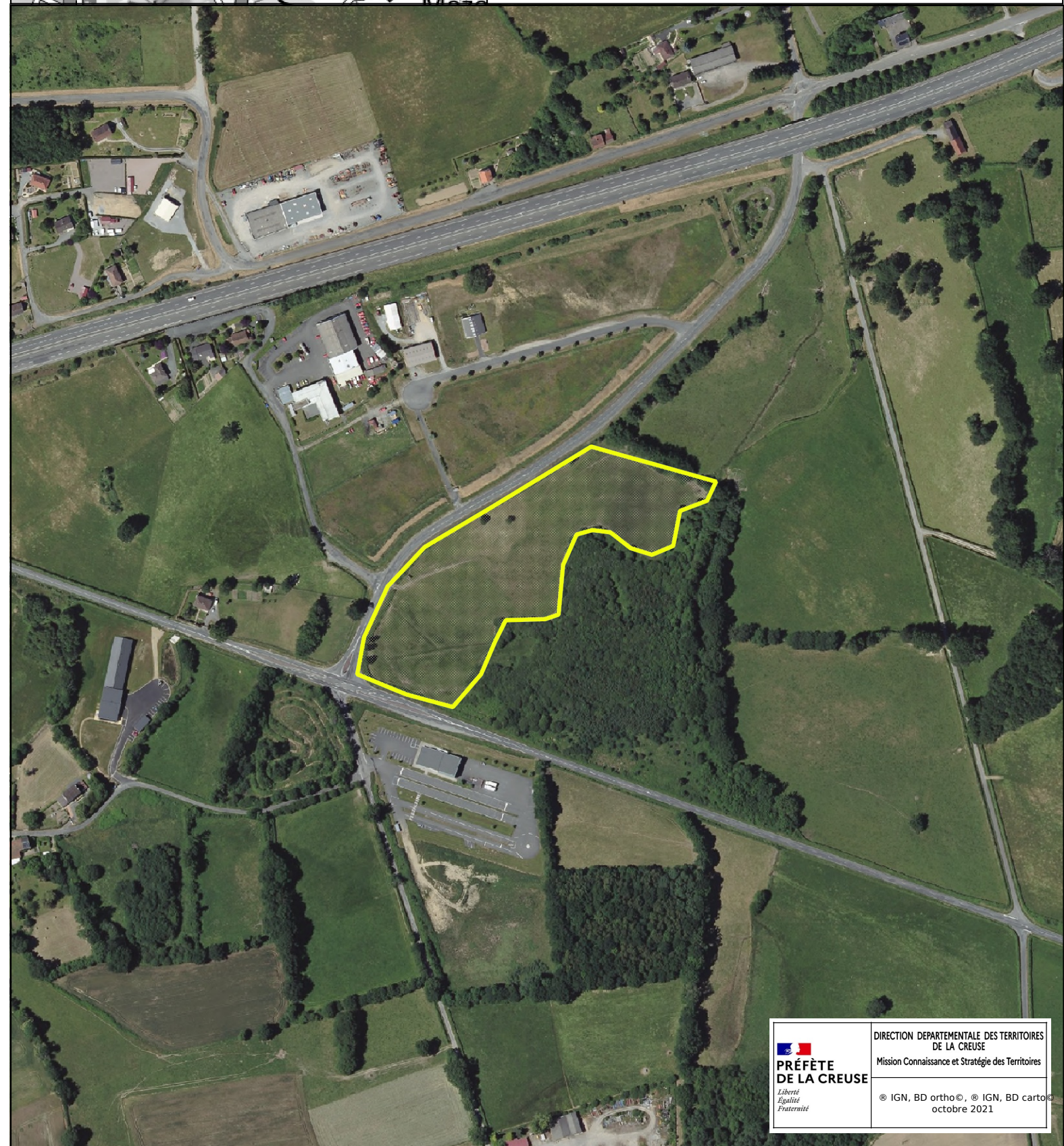
Surface : 2.6 Ha - Base de recherche : public - Zone d'activité

Type de document d'urbanisme : PLU

Zonage : Ui - Parcelle(s) principale(s) :

Propriétaire : STRUCTURE INTERCOMMUNALE

Handicap le plus fort :





Commune de SAINT-FIEL

Surface : 10.7 Ha - Base de recherche : public - Zone d'activi

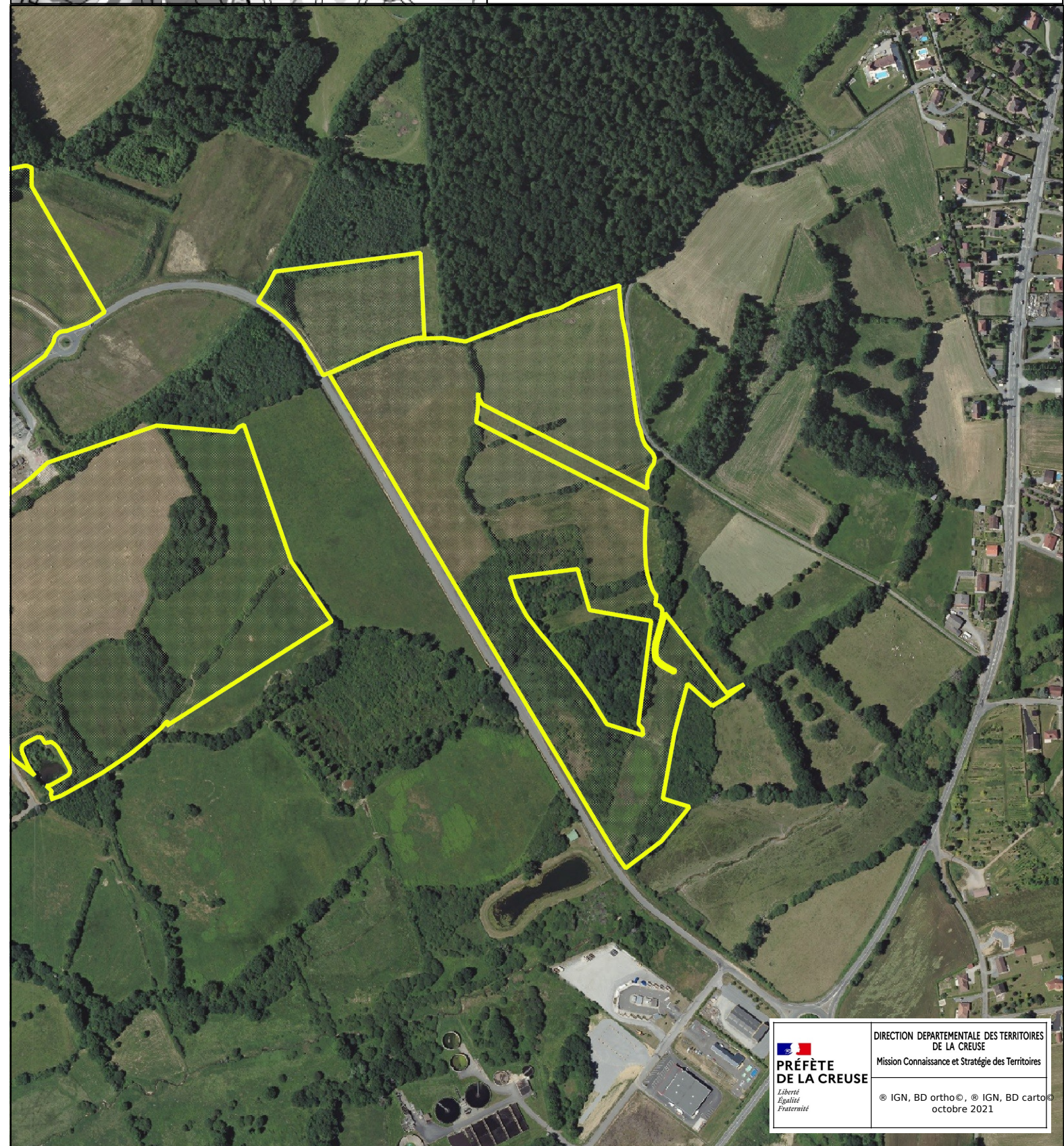
Type de document d'urbanisme : PLU

Zonage : Ulb - Parcelle(s) principale(s) : AD 0198

Propriétaire : STRUCTURE INTERCOMMUNALE

Handicap le plus fort : léger

Projet en service





Commune de SAINT-FIEL

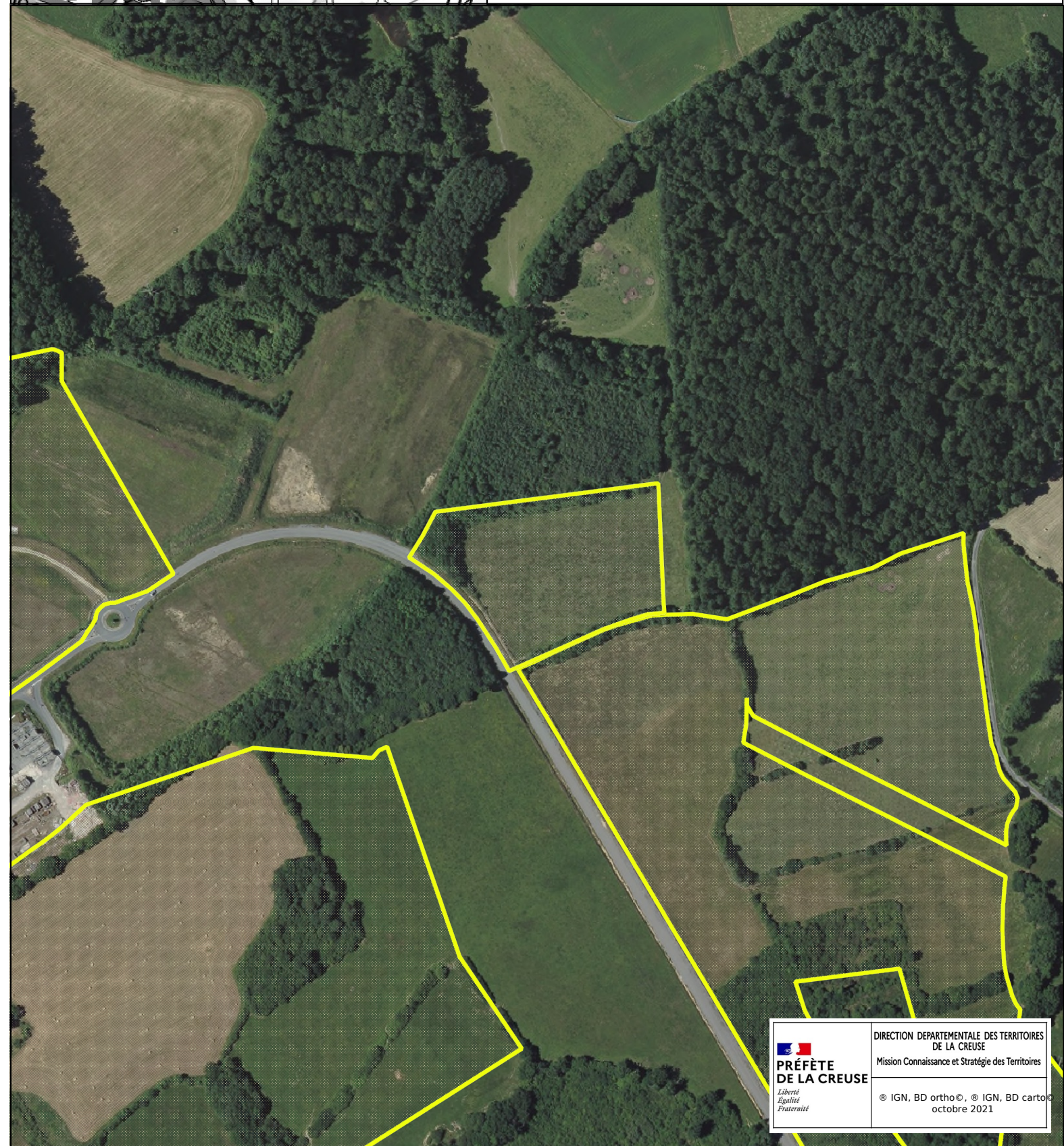
Surface : 1.6 Ha - Base de recherche : public - Zone d'activité

Type de document d'urbanisme : PLU

Zonage : Ulb - Parcelle(s) principale(s) : AV 0238

Propriétaire : STRUCTURE INTERCOMMUNALE

Handicap le plus fort : léger





Commune de SAINT-JUNIEN-LA-BREGERE

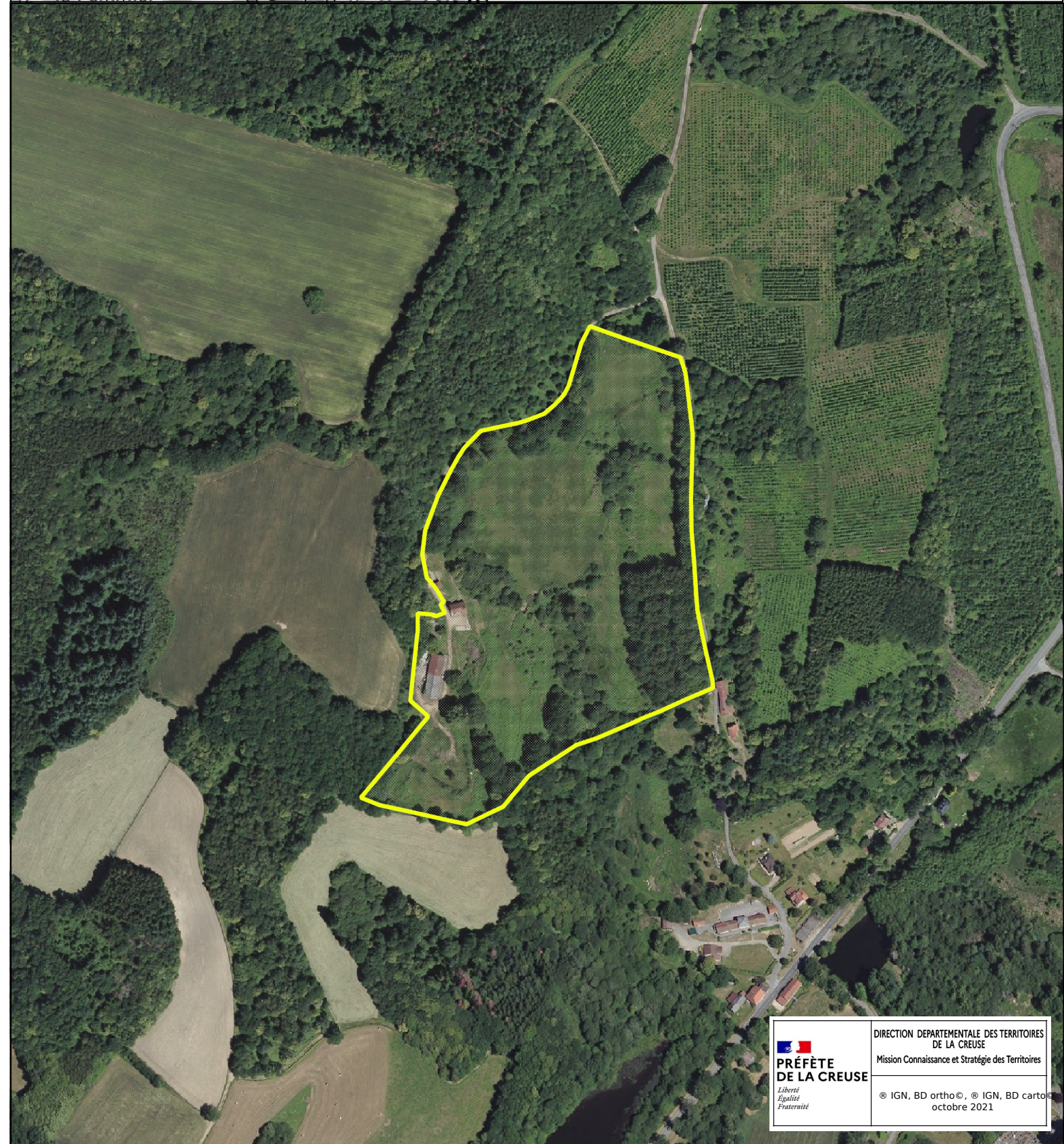
Surface : 8.7 Ha - Base de recherche : basias -

Type de document d'urbanisme : RNU

Zonage : - Parcelle(s) principale(s) : AL 26, 27, 28, 29, 32, 33, 35, 36

Propriétaire : SOCIETE CIVILE A VOCATION IMMOBILIERE

Handicap le plus fort : lourd



Commune de SAINT-LAURENT

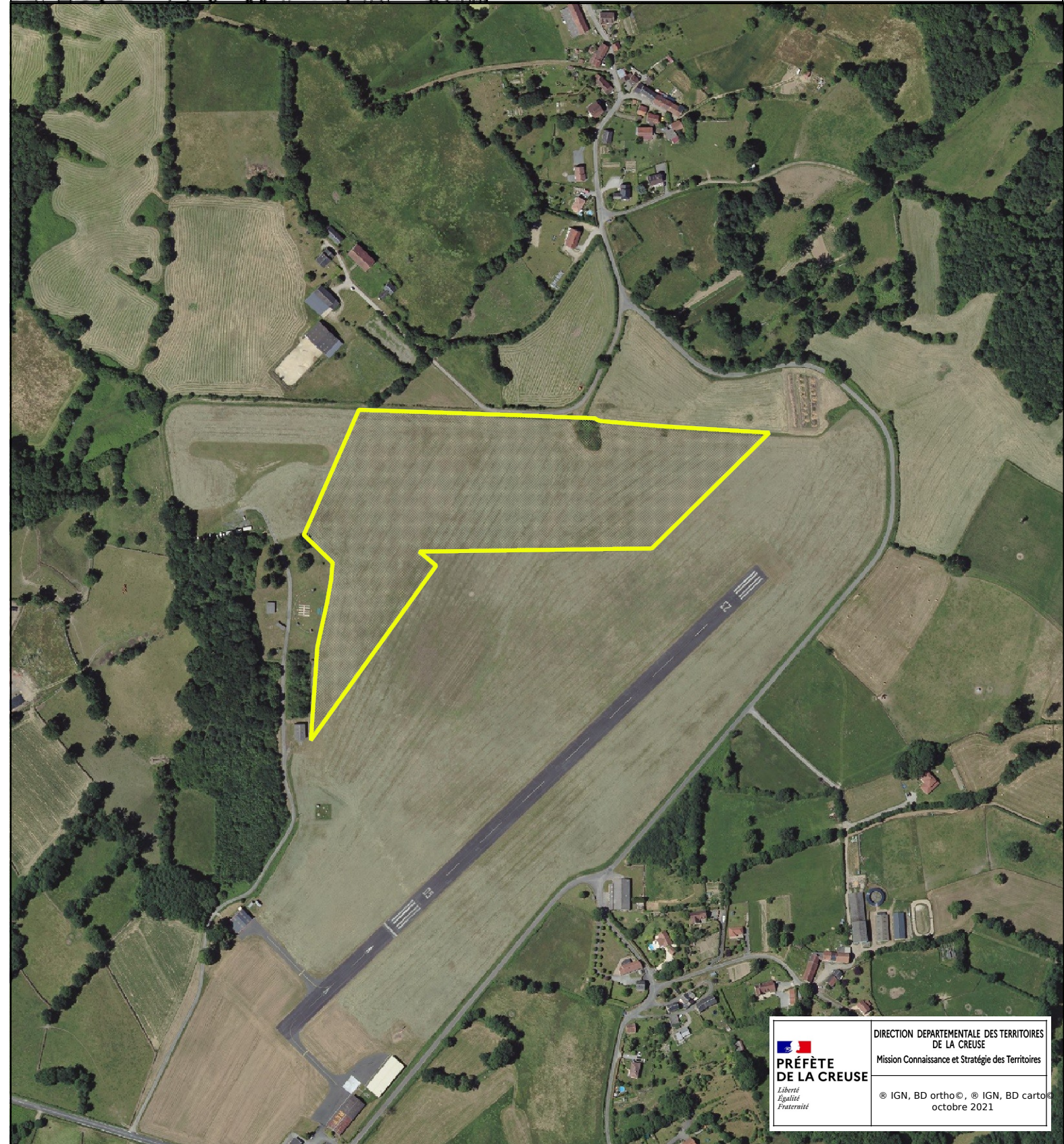
Surface : 6.4 Ha - Base de recherche : public -

Type de document d'urbanisme : CC

Zonage : U - Parcelle(s) principale(s) : AD 0179

Propriétaire : COMMUNE

Handicap le plus fort : moyen





Commune de SAINT-MEDARD-LA-ROCHETTE

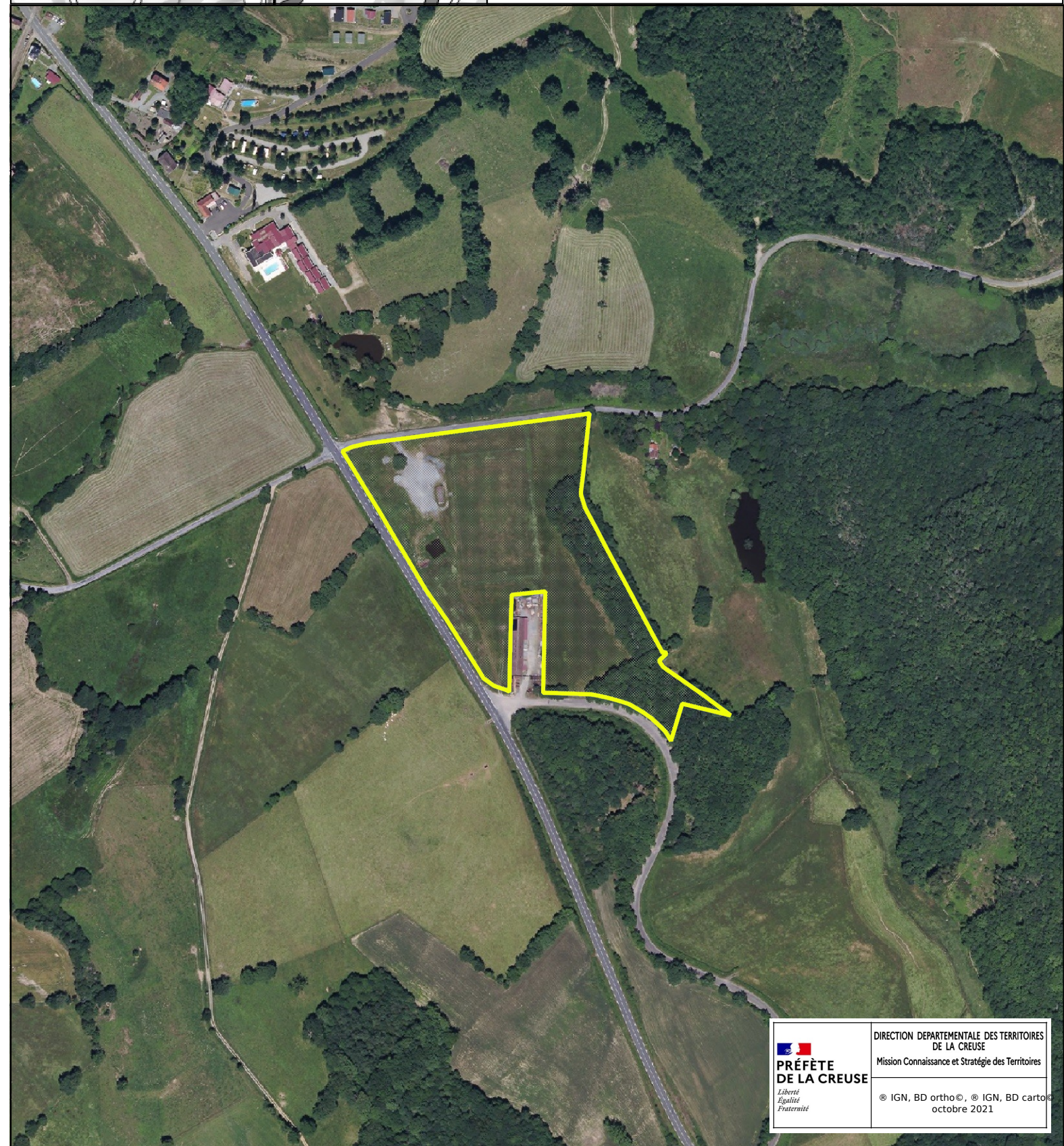
Surface : 4.1 Ha - Base de recherche : public - Terrain de fo

Type de document d'urbanisme : RNU

Zonage : RNU - Parcelle(s) principale(s) : YA 0127

Propriétaire : COMMUNE

Handicap le plus fort : léger





Commune de SAINT-MEDARD-LA-ROCHETTE

Surface : 4.1 Ha - Base de recherche : public -

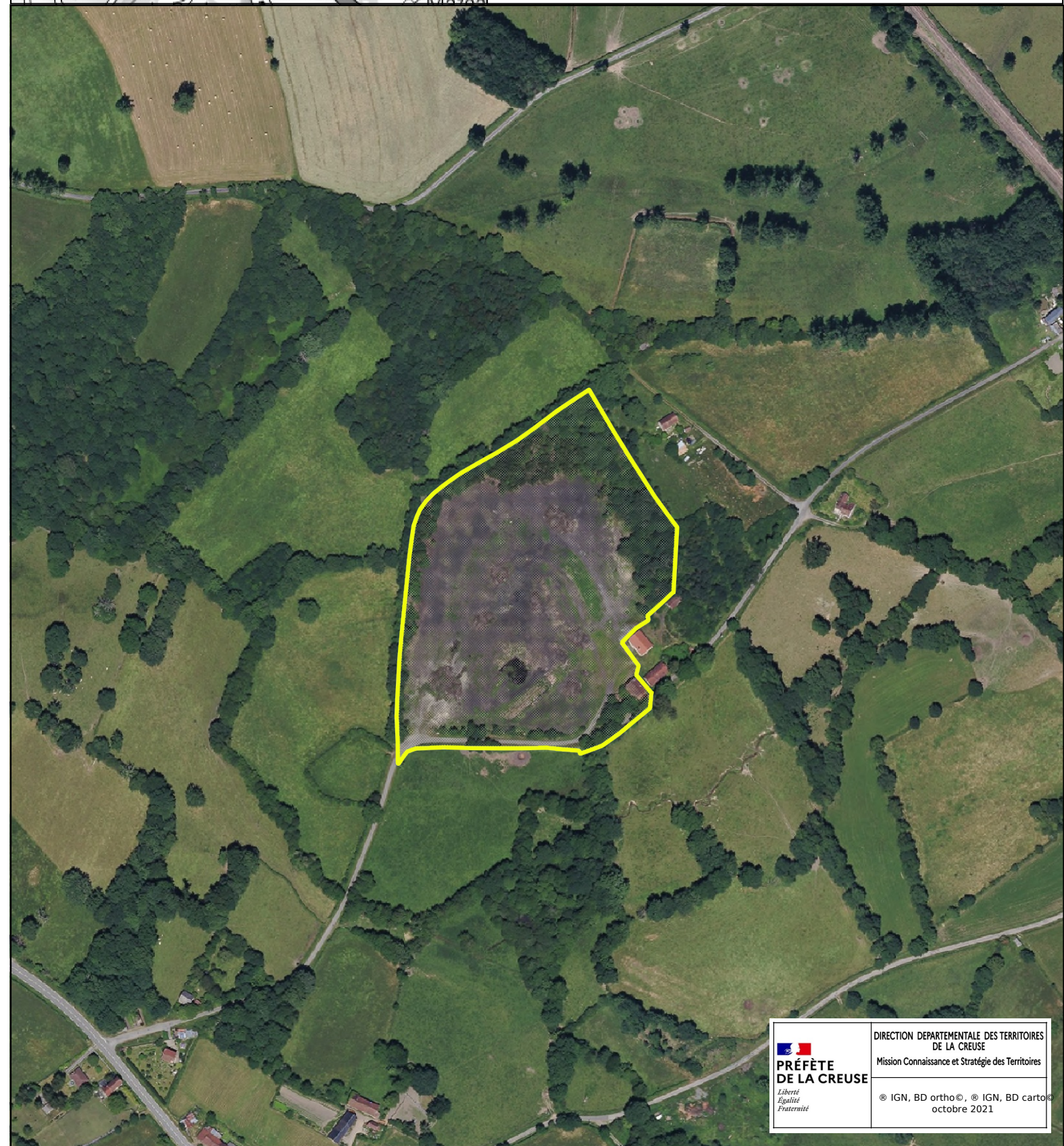
Type de document d'urbanisme : RNU

Zonage : RNU - Parcelle(s) principale(s) : BN 177

Propriétaire : COMMUNE

Handicap le plus fort : lourd

Projet en service





Commune de SAINT-SILVAIN-BAS-LE-ROC

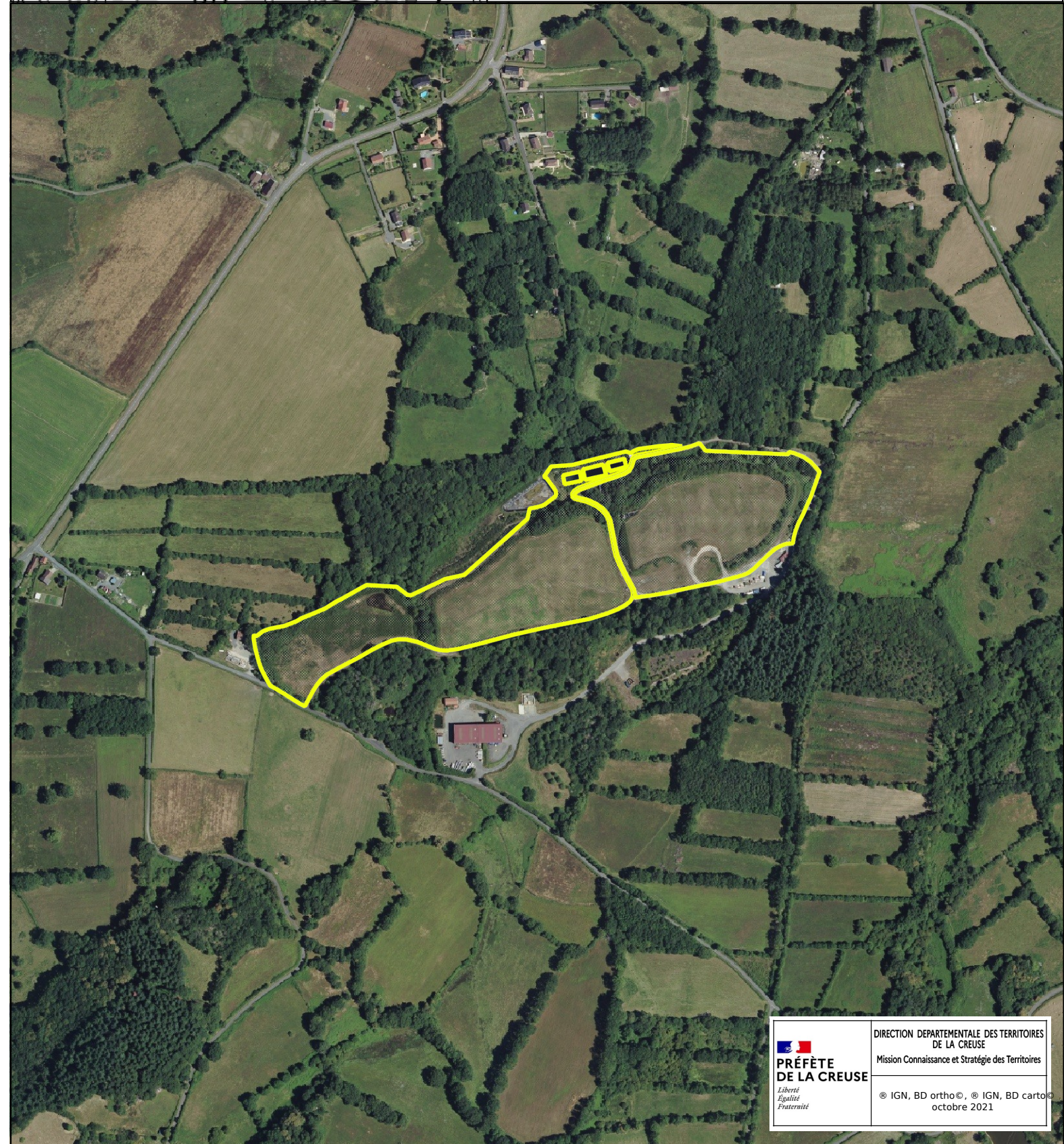
Surface : 9 Ha - Base de recherche : basias -

Type de document d'urbanisme : PLU

Zonage : Uip - Parcelle(s) principale(s) : B 0439, B 0445, B 0447

Propriétaire : PERSONNE MORALE AUTRE

Handicap le plus fort : léger





Commune de SAINT-SULPICE-LES-CHAMPS

Surface : 2.2 Ha - Base de recherche : public - Terrain de fo

Type de document d'urbanisme : RNU

Zonage : RNU - Parcelle(s) principale(s) : AC 229

Propriétaire : COMMUNE

Handicap le plus fort : moyen





Commune de VALLIERES

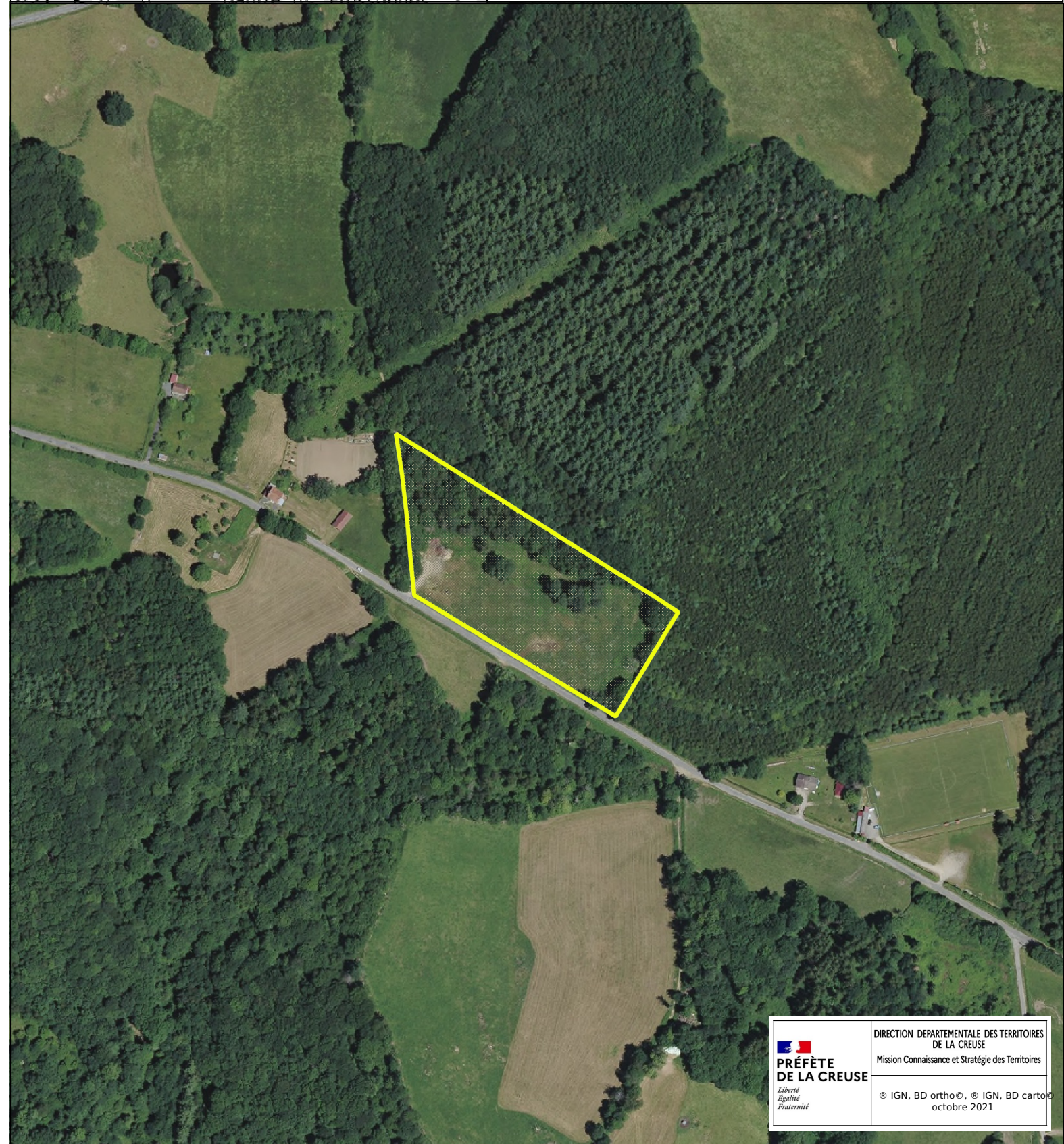
Surface : 1.9 Ha - Base de recherche : -

Type de document d'urbanisme :

Zonage : - Parcelle(s) principale(s) :

Propriétaire : COMMUNE

Handicap le plus fort : lourd



Commune de VERNEIGES

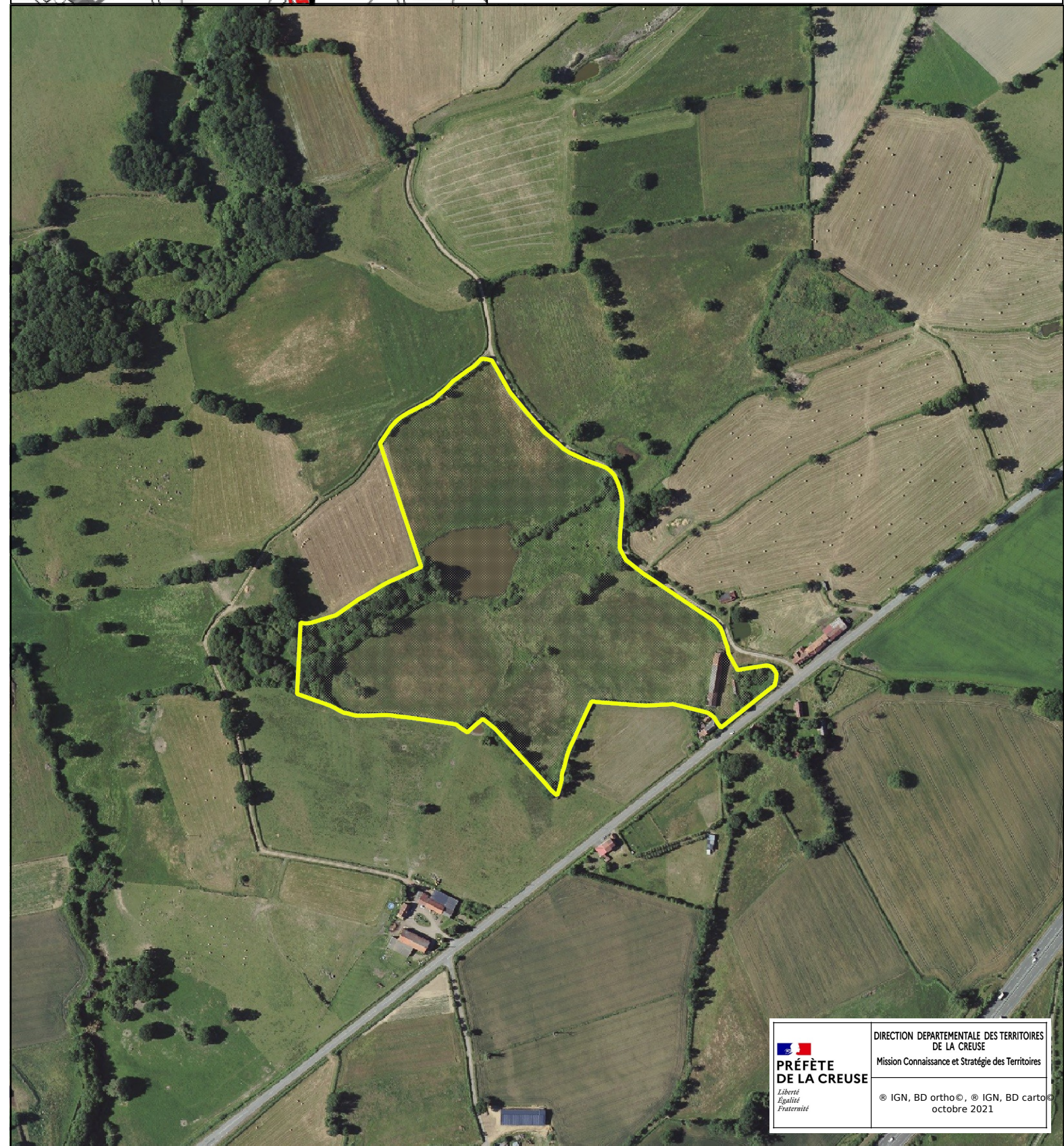
Surface : 10.3 Ha - Base de recherche : basias -

Type de document d'urbanisme : RNU

Zonage : RNU - Parcelle(s) principale(s) : C 16, 18, 24, 25, 26, 286, 287, 288, 313

Propriétaire : PRIVE

Handicap le plus fort : lourd



Commune de VIERSAT

Surface : 3.3 Ha - Base de recherche : friche -

Type de document d'urbanisme : RNU

Zonage : RNU - Parcelle(s) principale(s) : E34, E38, E405

Propriétaire : PERSONNE PHYSIQUE

Handicap le plus fort : léger

