

Liberté • Égalité • Fraternité

RÉPUBLIQUE FRANÇAISE

Les Services de l'Etat en Dordogne
Direction départementale des territoires











Sources : DDT24/SEER/Pôle Risques
BRGM - IGN SCAN 25

Commune de THENAC

0 500 1000 1500 m



Mouvements de terrain et cavités :

- | | |
|---|--|
|  Mvt : Chute de blocs/Eboulement |  Cavité : Carrière |
|  Mvt : Coulée |  Cavité : Cave |
|  Mvt : Effondrement |  Cavité : Indéterminée |
|  Mvt : Glissement |  Cavité : Naturelle |
|  Mvt : Erosion de berges |  Cavité : Ouvrage civil |

