

RIVIERE LA DRONNE

Commune de

BOURDEILLES

PLAN DE PREVENTION DU RISQUE INONDATION

CARTE DES ZONAGES

Pièce n°7

Echelle 1 : 10 000

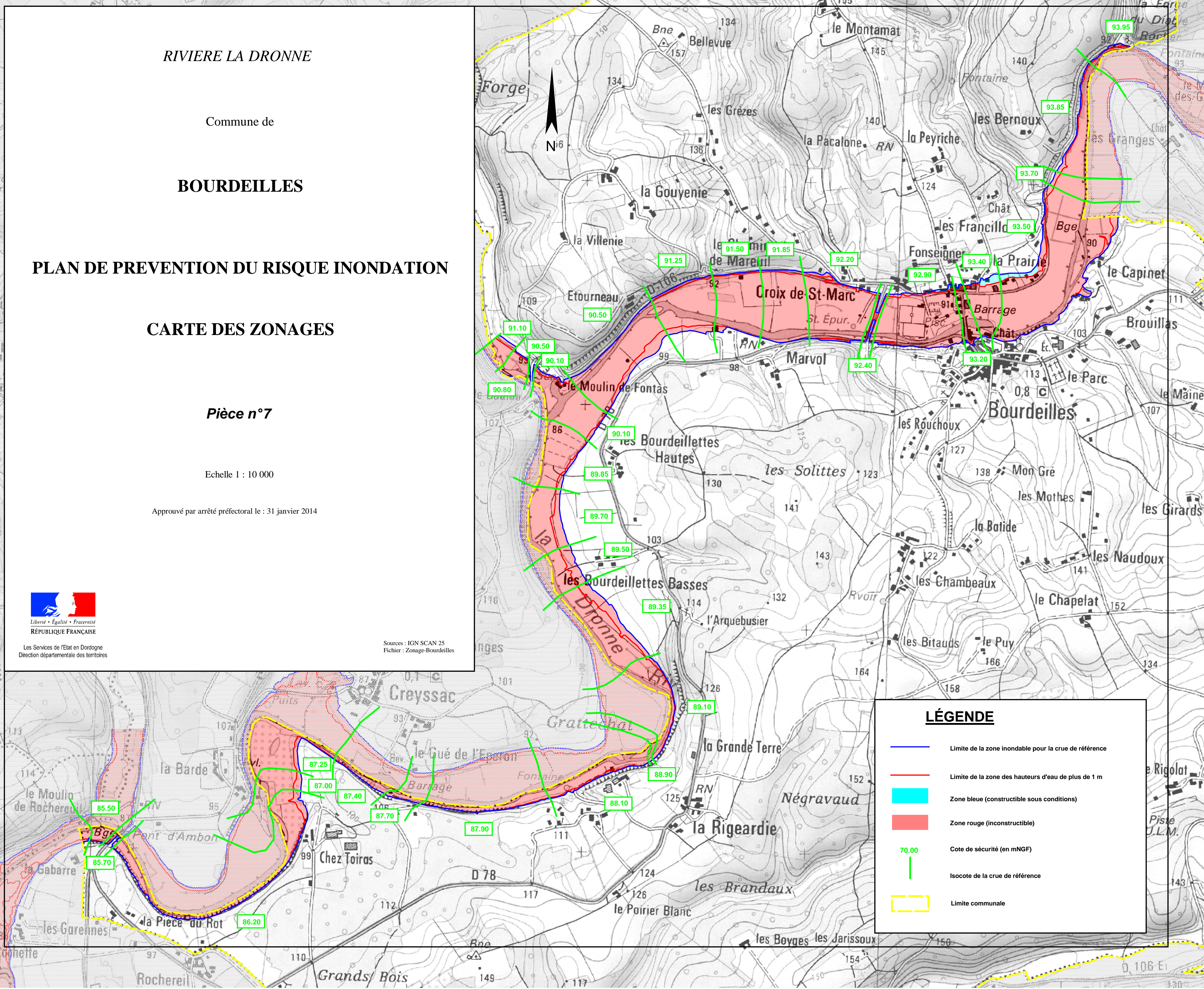
Approuvé par arrêté préfectoral le : 31 janvier 2014



Liberté • Égalité • Fraternité
RÉPUBLIQUE FRANÇAISE

Les Services de l'Etat en Dordogne
Direction départementale des territoires

Sources : IGN SCAN 25
Fichier : Zonage-Bourdeilles



LÉGENDE

- Limite de la zone inondable pour la crue de référence
- Limite de la zone des hauteurs d'eau de plus de 1 m
- Zone bleue (constructible sous conditions)
- Zone rouge (inconstructible)
- 70.00 Cote de sécurité (en mNGF)
- Isocote de la crue de référence
- Limite communale

RIVIERE LA DRONNE

Commune de

BRANTOME

PLAN DE PREVENTION DU RISQUE INONDATION

CARTE DES ZONAGES

Pièce n°7

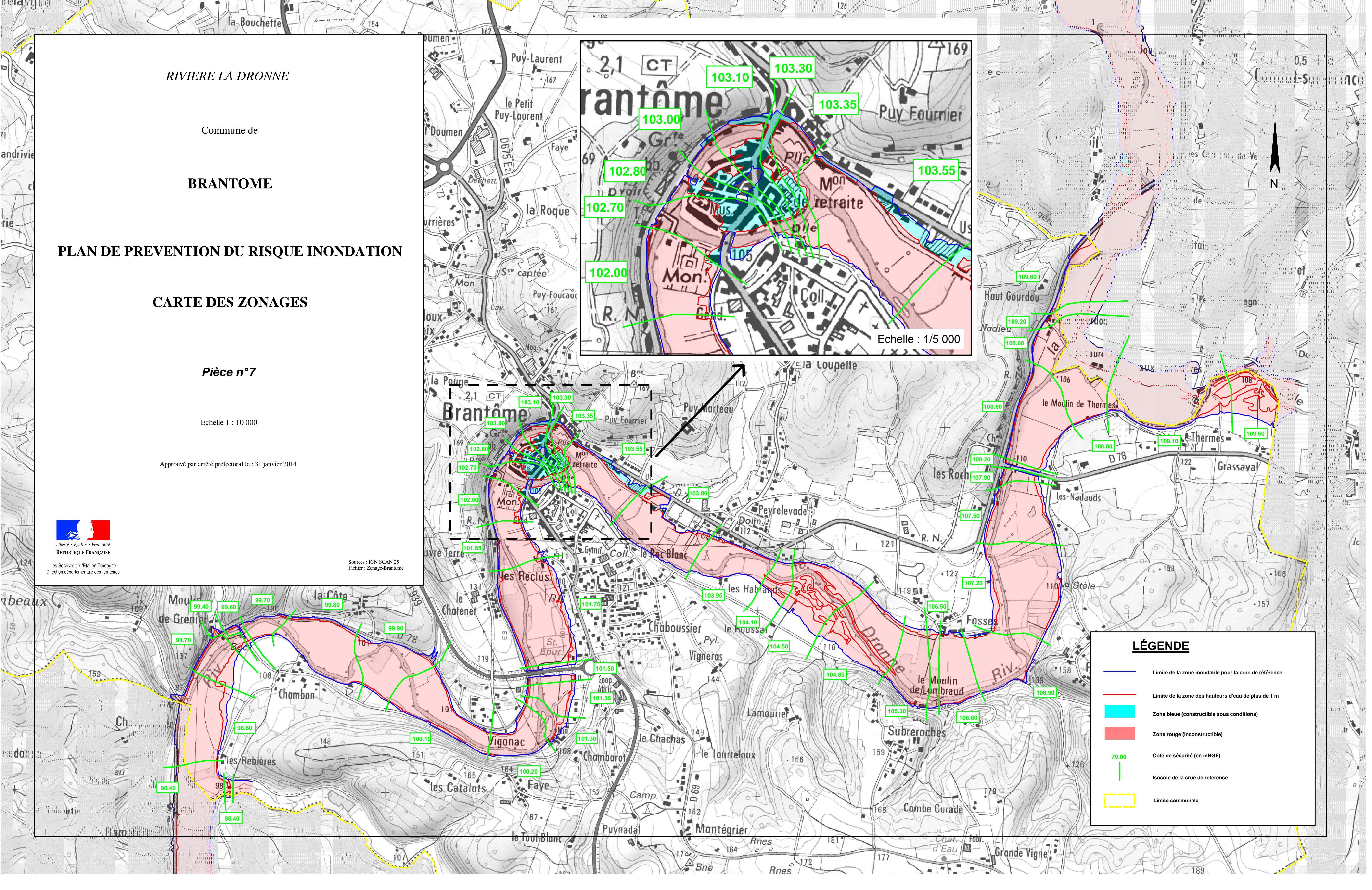
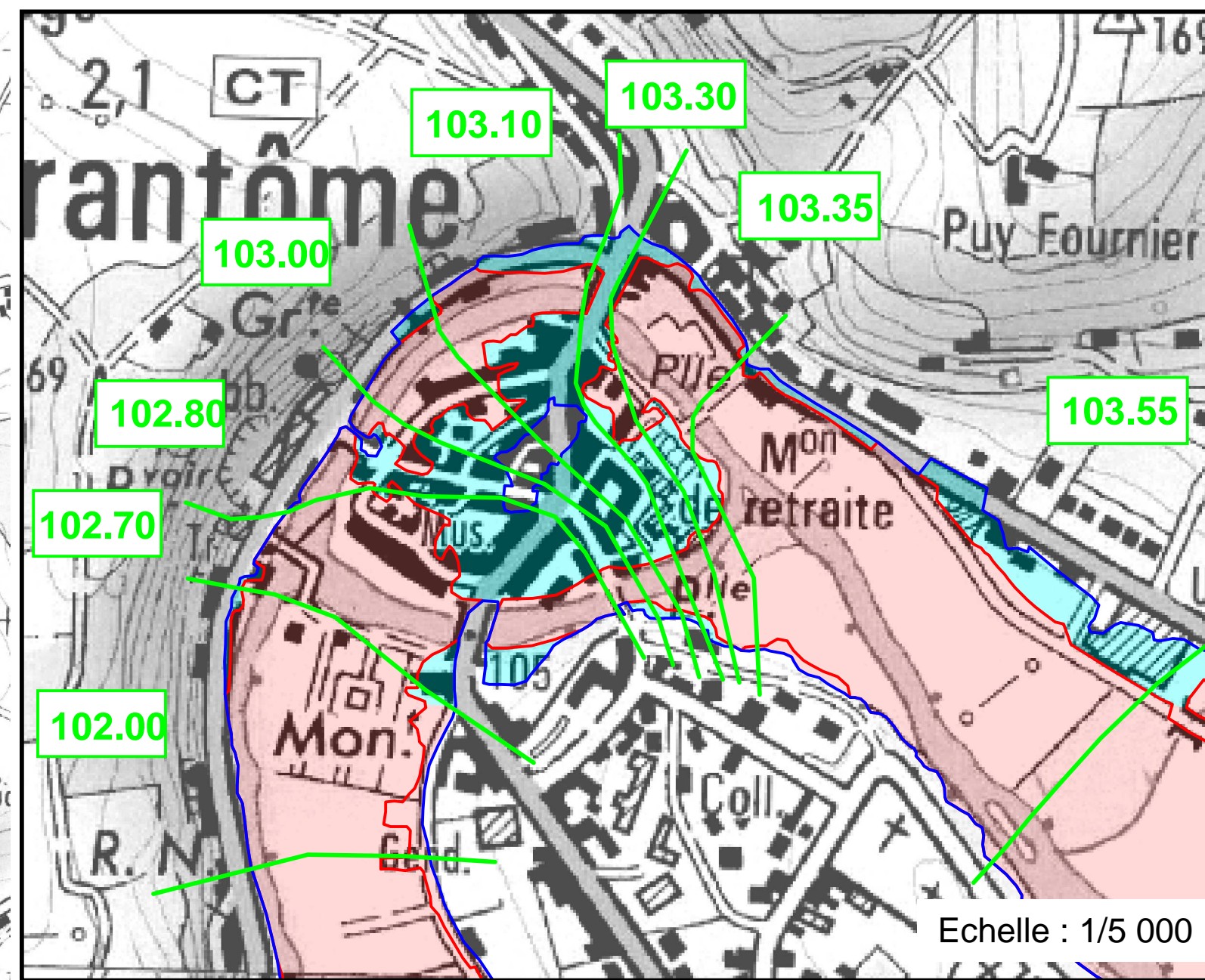
Echelle 1 : 10 000

Approuvé par arrêté préfectoral le : 31 janvier 2014



Les Services de l'Etat en Dordogne
Direction départementale des territoires

Sources : IGN SCAN 25
Fichier : Zonage-Brantome



LÉGENDE

- Limite de la zone inondable pour la crue de référence
- Limite de la zone des hauteurs d'eau de plus de 1 m
- Zone bleue (constructible sous conditions)
- Zone rouge (inconstructible)
- 70.00 Cote de sécurité (en mNGF)
- Isocote de la crue de référence
- Limite communale

RIVIERE LA DRONNE

Commune de

CELLES

PLAN DE PREVENTION DU RISQUE INONDATION

CARTE DES ZONAGES

Pièce n°7

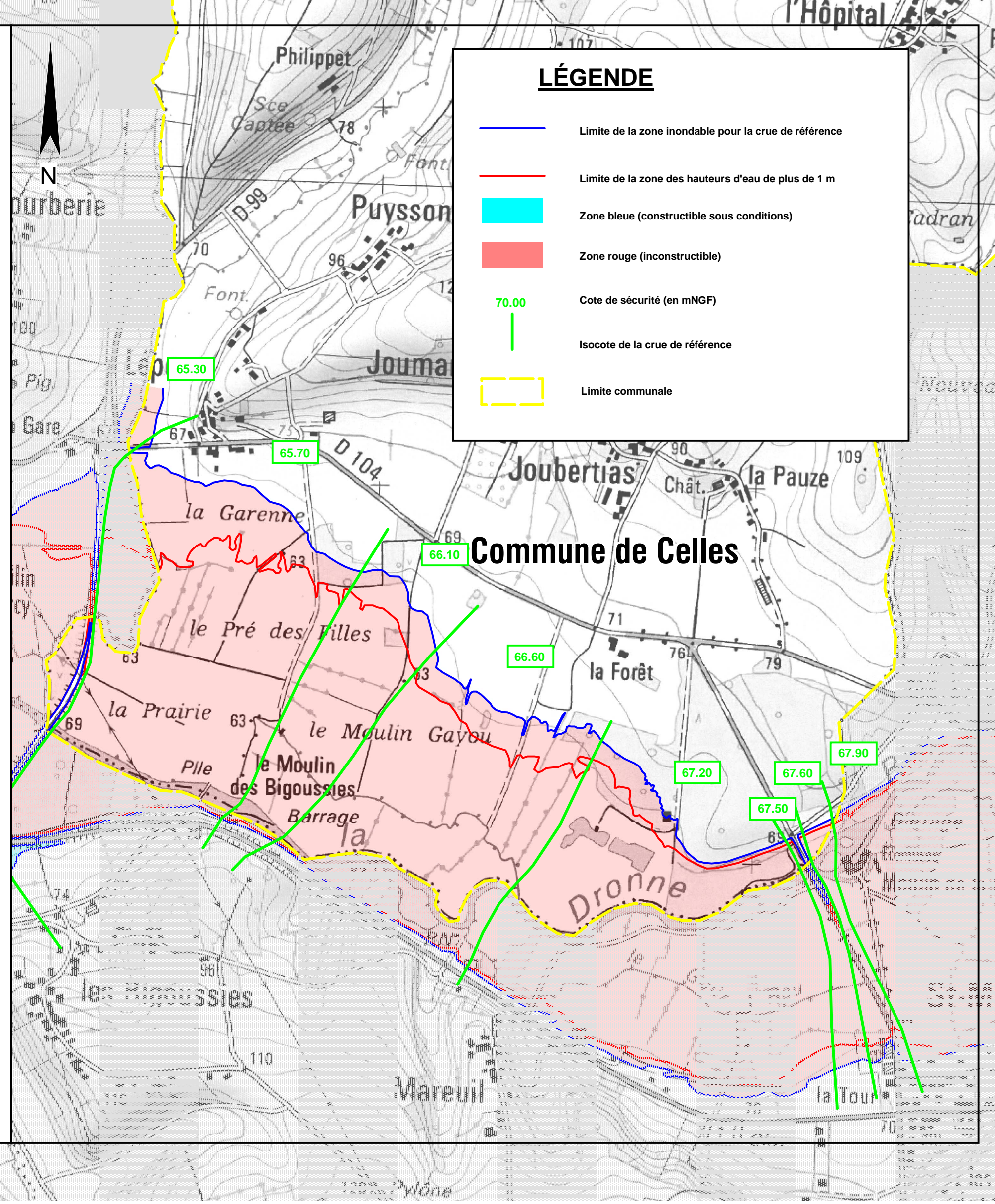
Echelle 1 : 10 000

Approuvé par arrêté préfectoral le : 31 janvier 2014



Les Services de l'Etat en Dordogne
Direction départementale des territoires

Sources : IGN SCAN 25
Fichier : Zonage-Celles



LÉGENDE

- Limite de la zone inondable pour la crue de référence
- Limite de la zone des hauteurs d'eau de plus de 1 m
- Zone bleue (constructible sous conditions)
- Zone rouge (inconstructible)
- 70.00 Cote de sécurité (en mNGF)
- Isocote de la crue de référence
- - - Limite communale

RIVIERE LA DRONNE

Commune de

CHAMPAGNAC DE BELAIR

PLAN DE PREVENTION DU RISQUE INONDATION

CARTE DES ZONAGES

Pièce n°7

Echelle 1 : 10 000

Approuvé par arrêté préfectoral le : 31 janvier 2014



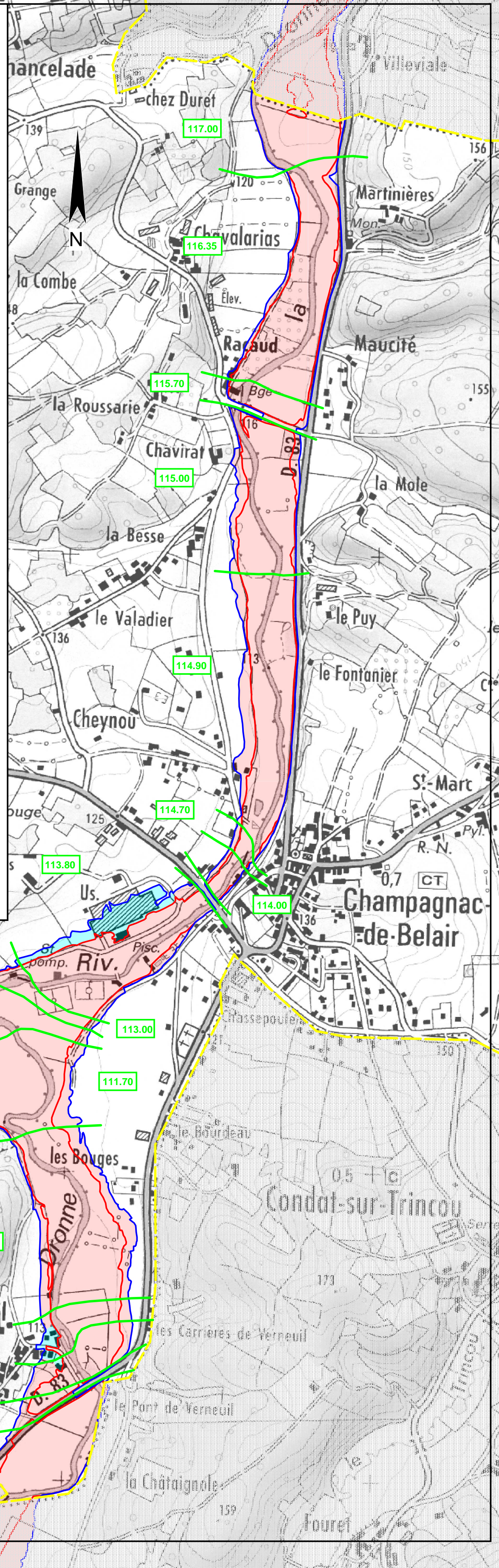
Liberté • Égalité • Fraternité
RÉPUBLIQUE FRANÇAISE

Les Services de l'Etat en Dordogne
Direction départementale des territoires

Sources : IGN SCAN 25
Fichier : Zonage-Champagnac

LÉGENDE

- Limite de la zone inondable pour la crue de référence
- Limite de la zone des hauteurs d'eau de plus de 1 m
- Zone bleue (constructible sous conditions)
- Zone rouge (inconstructible)
- Cote de sécurité (en mNGF)
- Isocote de la crue de référence
- Limite communale



RIVIERE LA DRONNE

Commune de

CONDAT SUR TRINCOU

PLAN DE PREVENTION DU RISQUE INONDATION

CARTE DES ZONAGES

Pièce n°7

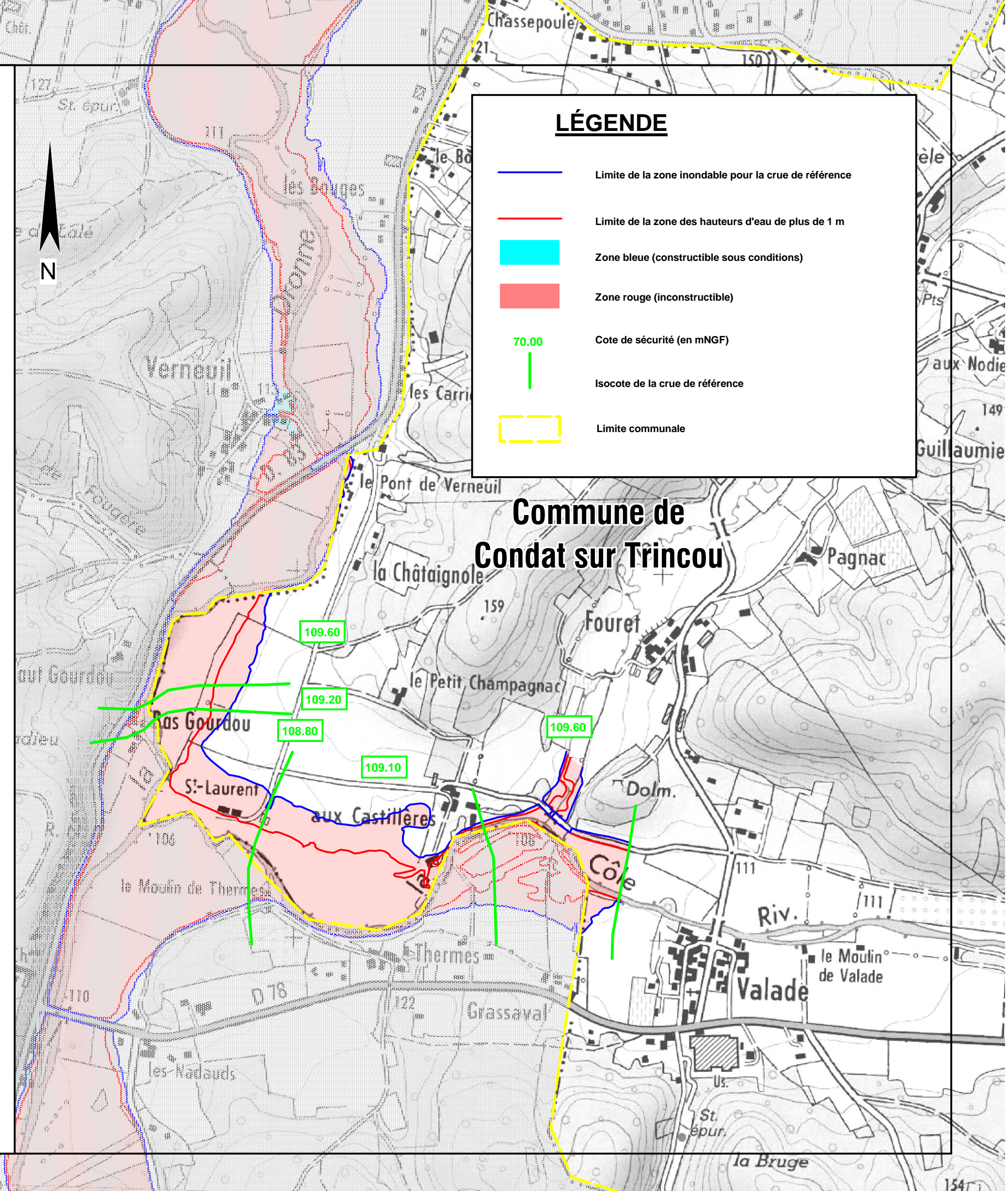
Echelle 1 : 10 000

Approuvé par arrêté préfectoral le : 31 janvier 2014



Les Services de l'Etat en Dordogne
Direction départementale des territoires

Sources : IGN SCAN 25
Fichier : Zonage-Condac



LÉGENDE

- Limite de la zone inondable pour la crue de référence
- Limite de la zone des hauteurs d'eau de plus de 1 m
- Zone bleue (constructible sous conditions)
- Zone rouge (inconstructible)
- 70.00 Cote de sécurité (en mNGF)
- Isocote de la crue de référence
- - - Limite communale

RIVIERE LA DRONNE

Commune de

CREYSSAC

PLAN DE PREVENTION DU RISQUE INONDATION

CARTE DES ZONAGES

Pièce n°7

Echelle 1 : 10 000

Approuvé par arrêté préfectoral le : 31 janvier 2014



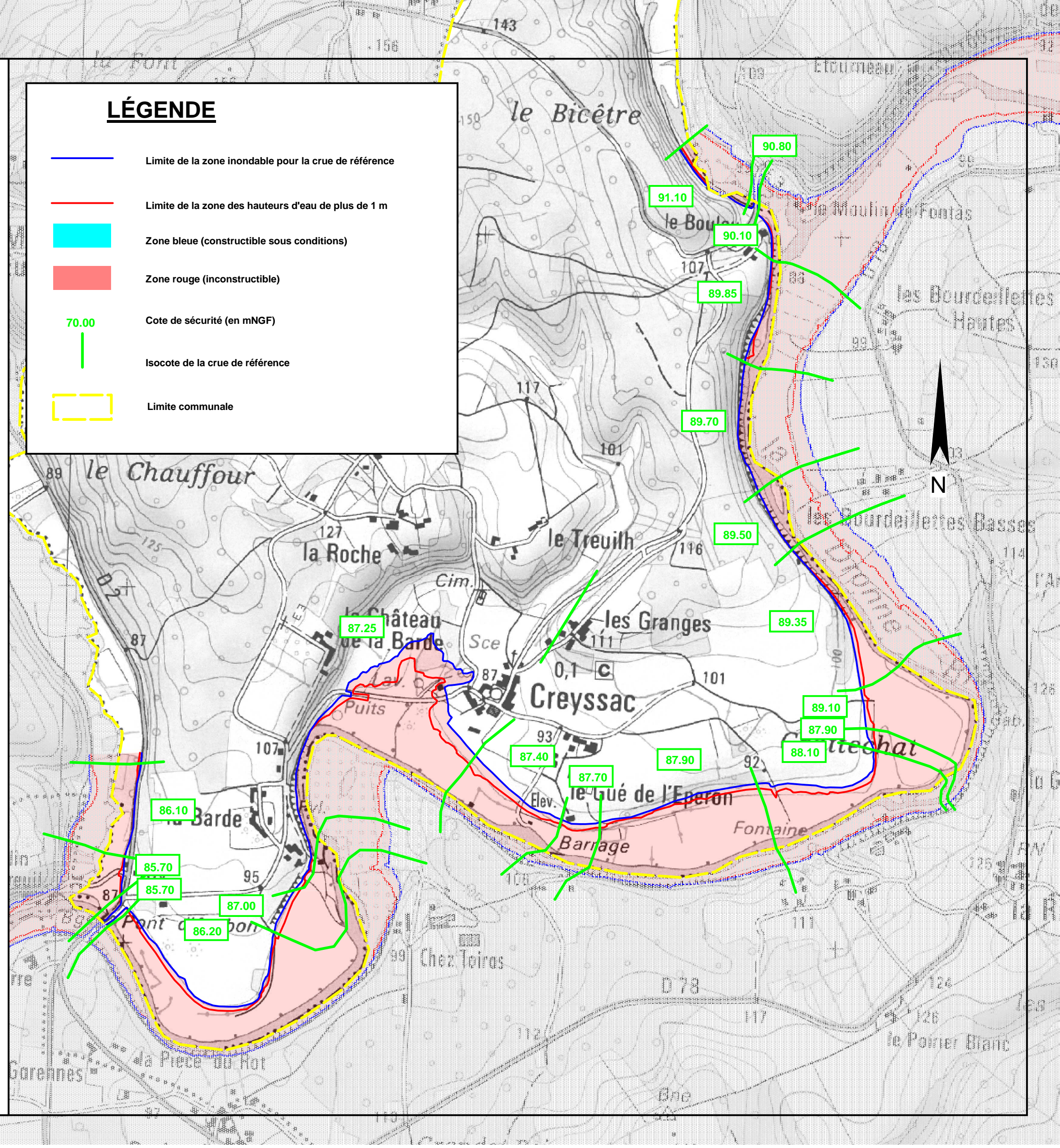
Liberté • Égalité • Fraternité
RÉPUBLIQUE FRANÇAISE

Les Services de l'Etat en Dordogne
Direction départementale des territoires

Sources : IGN SCAN 25
Fichier : Zonage-Creyssac

LÉGENDE

- Limite de la zone inondable pour la crue de référence
- Limite de la zone des hauteurs d'eau de plus de 1 m
- Zone bleue (constructible sous conditions)
- Zone rouge (inconstructible)
- 70.00 Cote de sécurité (en mNGF)
- Isocote de la crue de référence
- Limite communale



RIVIERE LA DRONNE

Commune de

DOUCHAPT

PLAN DE PREVENTION DU RISQUE INONDATION

CARTE DES ZONAGES

Pièce n°7

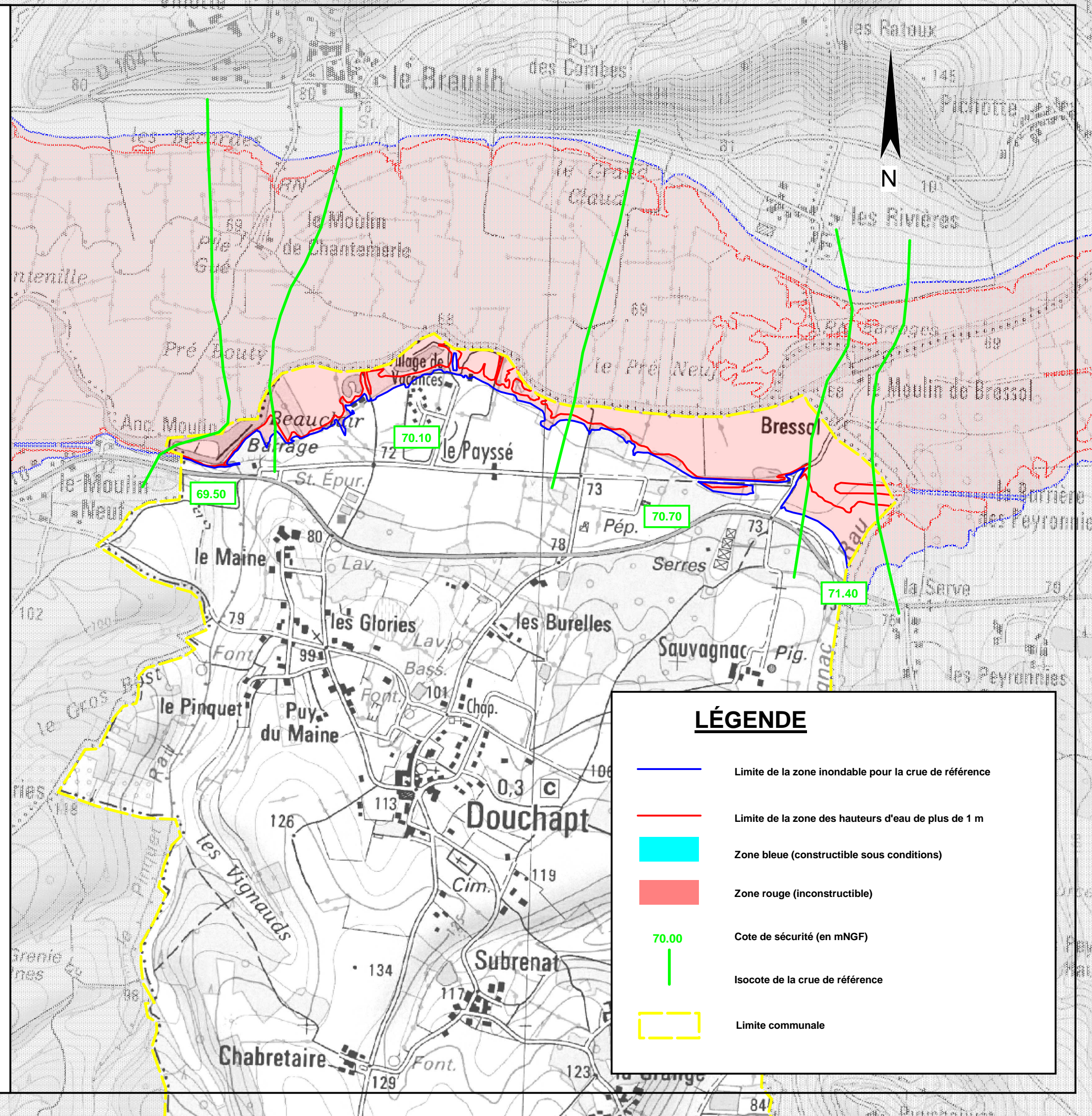
Echelle 1 : 10 000

Approuvé par arrêté préfectoral le : 31 janvier 2014



Les Services de l'Etat en Dordogne
Direction départementale des territoires

Sources : IGN SCAN 25
Fichier : Zonage-Douchapt



RIVIERE LA DRONNE

Commune de

GRAND BRASSAC

PLAN DE PREVENTION DU RISQUE INONDATION

CARTE DES ZONAGES

Pièce n°7

Echelle 1 : 10 000

Approuvé par arrêté préfectoral le : 31 janvier 2014










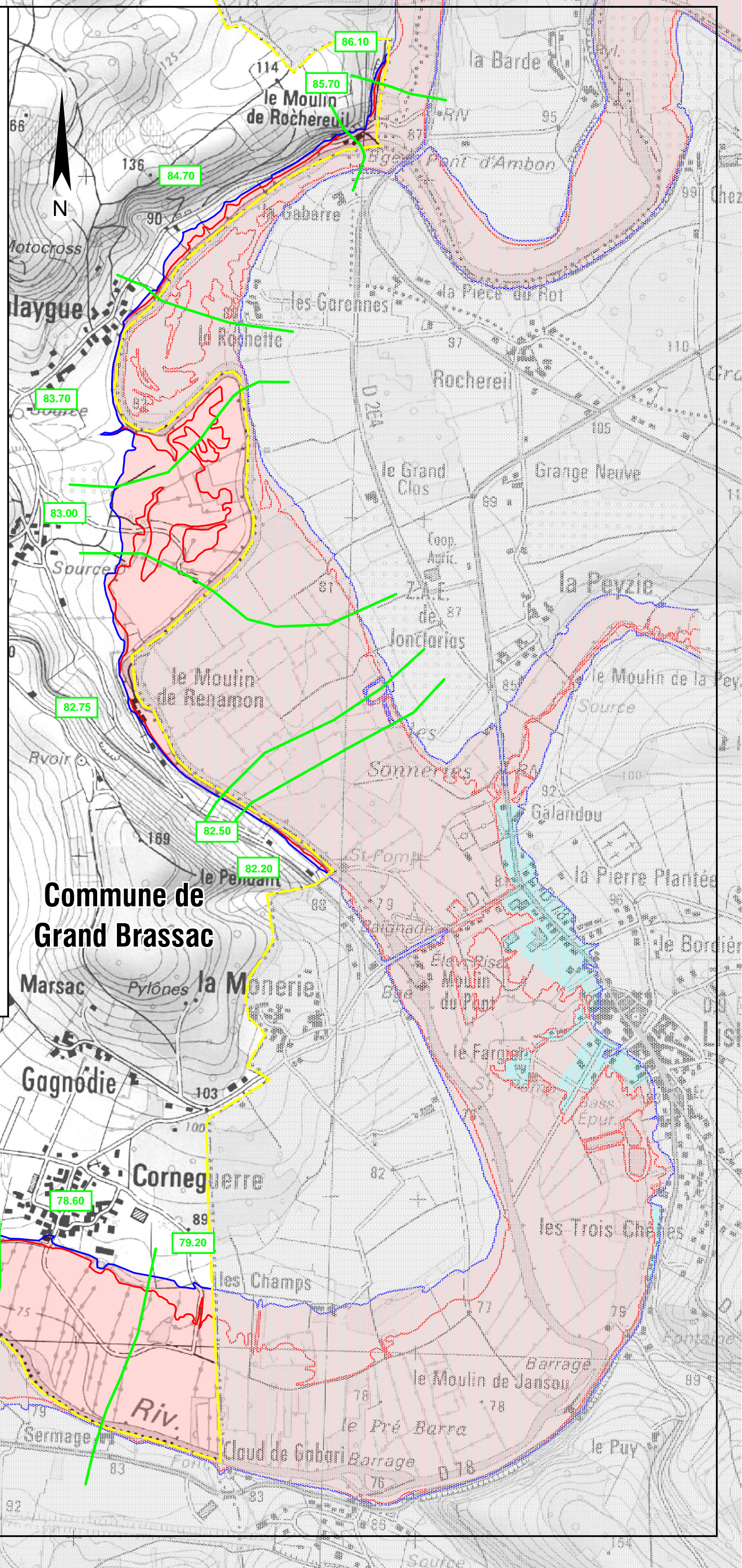
Liberté • Égalité • Fraternité
RÉPUBLIQUE FRANÇAISE

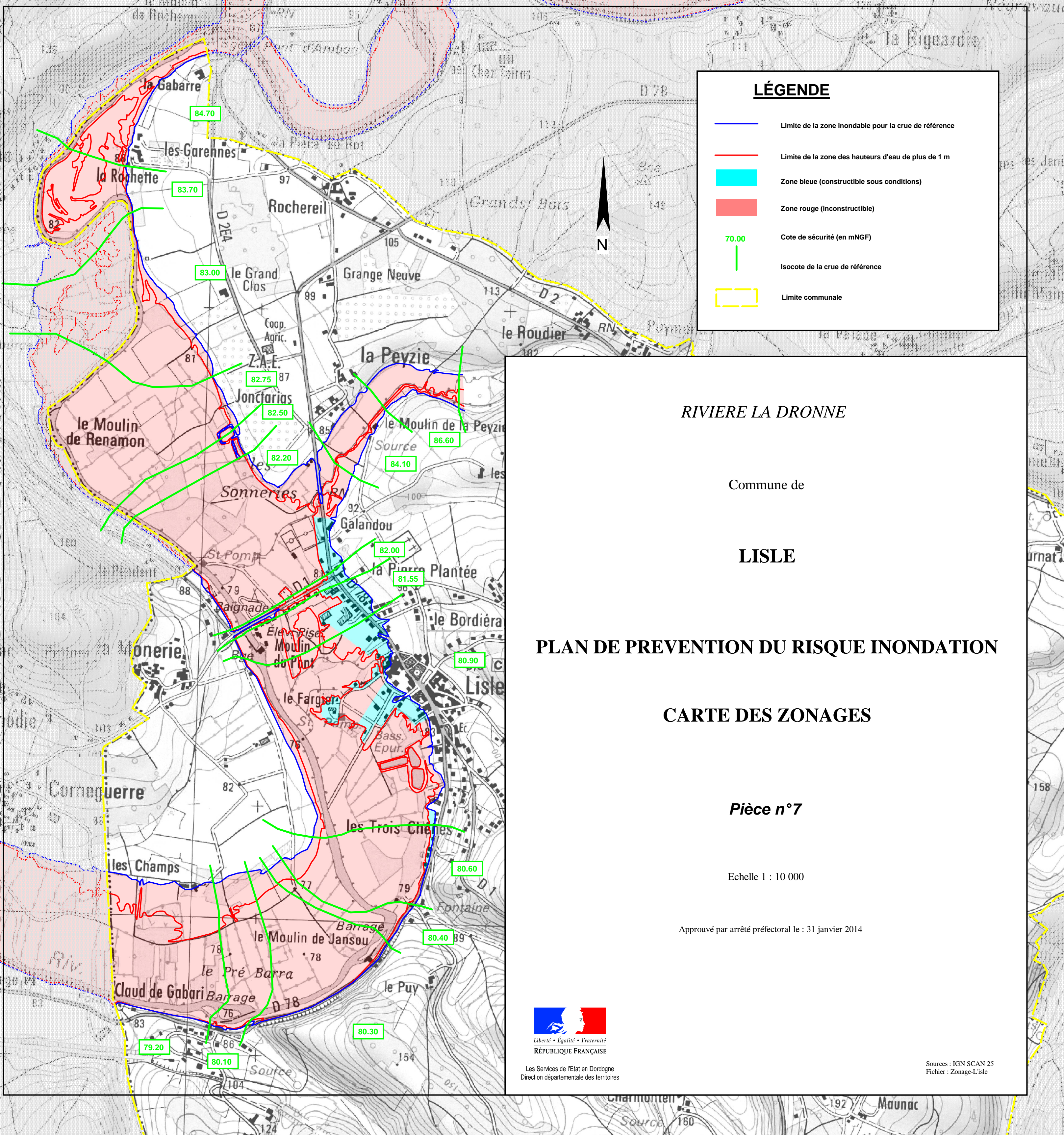
Les Services de l'Etat en Dordogne
Direction départementale des territoires

Sources : IGN SCAN 25
Fichier : Zonage-Grand brassac








LÉGENDE

-  Limite de la zone inondable pour la crue de référence
-  Limite de la zone des hauteurs d'eau de plus de 1 m
-  Zone bleue (constructible sous conditions)
-  Zone rouge (inconstructible)
-  Cote de sécurité (en mNGF)
-  Isocote de la crue de référence
-  Limite communale





LÉGENDE

-  Limite de la zone inondable pour la crue de référence
-  Limite de la zone des hauteurs d'eau de plus de 1 m
-  Zone bleue (constructible sous conditions)
-  Zone rouge (inconstructible)
-  Cote de sécurité (en mNGF)
-  Isocote de la crue de référence
-  Limite communale

RIVIERE LA DRONNE

Commune de

LISLE

PLAN DE PREVENTION DU RISQUE INONDATION

CARTE DES ZONAGES

Pièce n°7

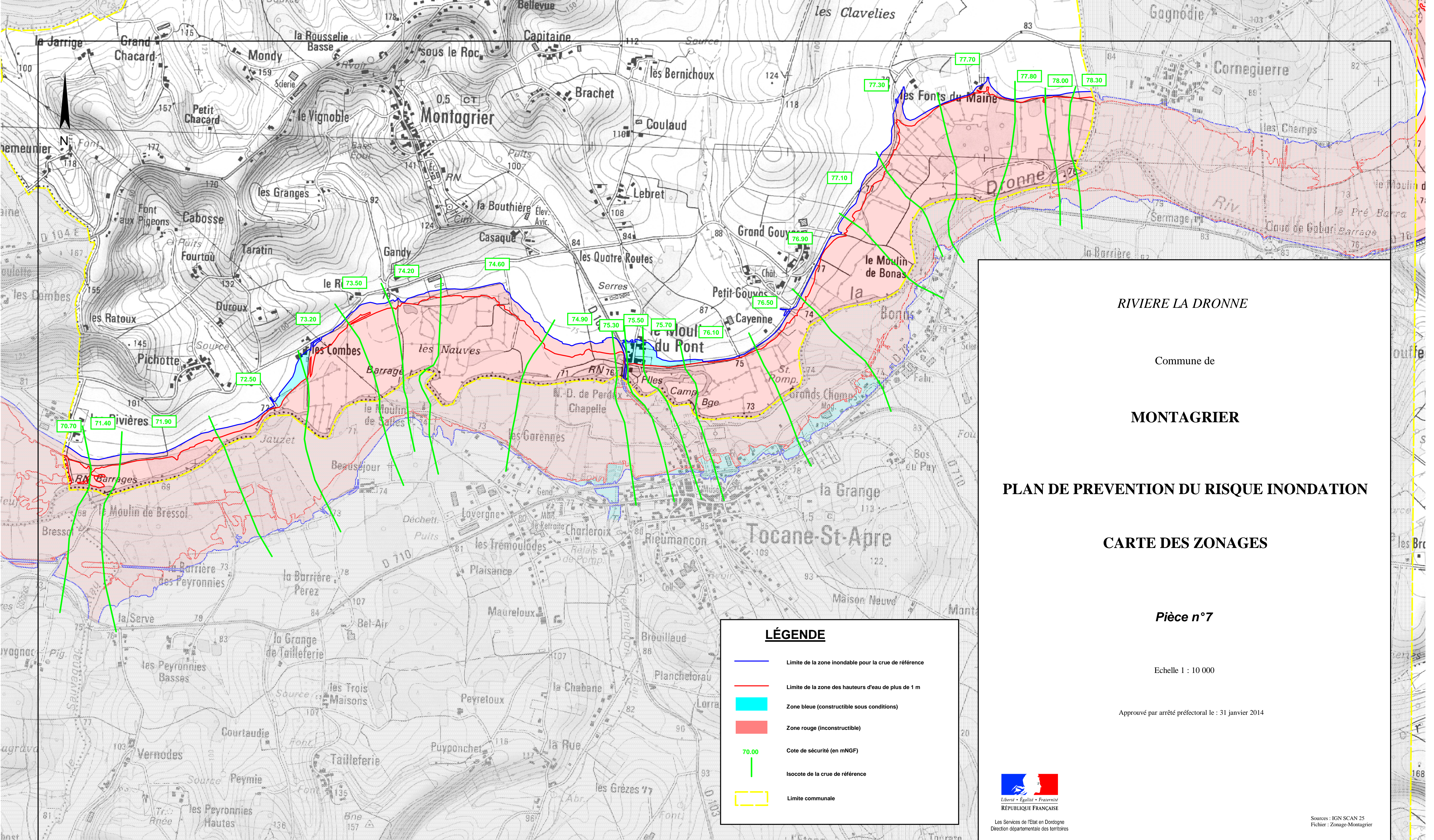
Echelle 1 : 10 000

Approuvé par arrêté préfectoral le : 31 janvier 2014



Les Services de l'Etat en Dordogne
Direction départementale des territoires

Sources : IGN SCAN 25
Fichier : Zonage-Lisle



RIVIERE LA DRONNE

Commune de

MONTAGRIER

PLAN DE PREVENTION DU RISQUE INONDATION

CARTE DES ZONAGES

Pièce n°7

Echelle 1 : 10 000

Approuvé par arrêté préfectoral le : 31 janvier 2014

LÉGENDE

- Limite de la zone inondable pour la crue de référence
- Limite de la zone des hauteurs d'eau de plus de 1 m
- Zone bleue (constructible sous conditions)
- Zone rouge (inconstructible)
- 70.00 Cote de sécurité (en mNGF)
- | Isocote de la crue de référence
- Limite communale



Les Services de l'Etat en Dordogne
Direction départementale des territoires

Sources : IGN SCAN 25
Fichier : Zonage-Montagnier

RIVIERE LA DRONNE

Commune de

QUINSAC

PLAN DE PREVENTION DU RISQUE INONDATION

CARTE DES ZONAGES

Pièce n°7

Echelle 1 : 10 000

Approuvé par arrêté préfectoral le : 31 janvier 2014










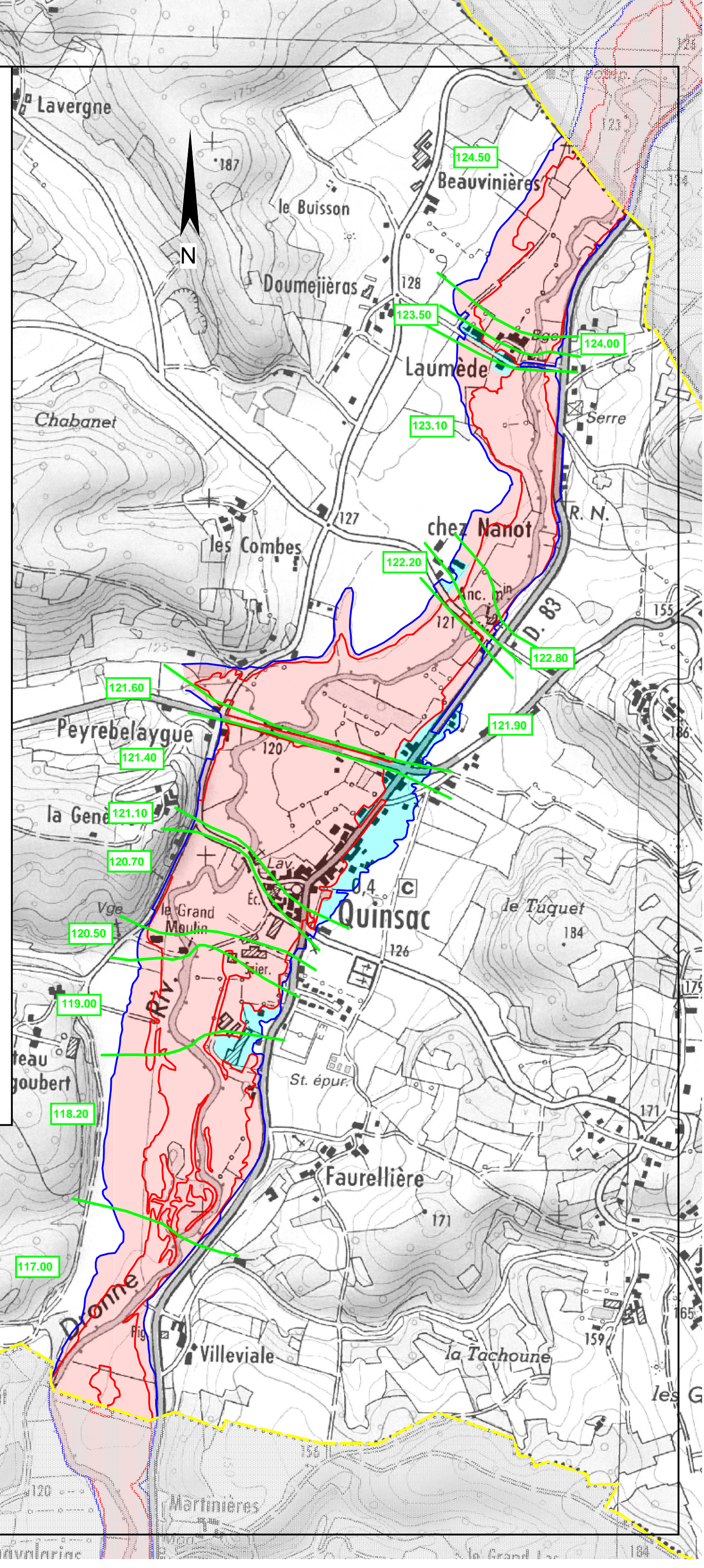
Liberté • Égalité • Fraternité
RÉPUBLIQUE FRANÇAISE

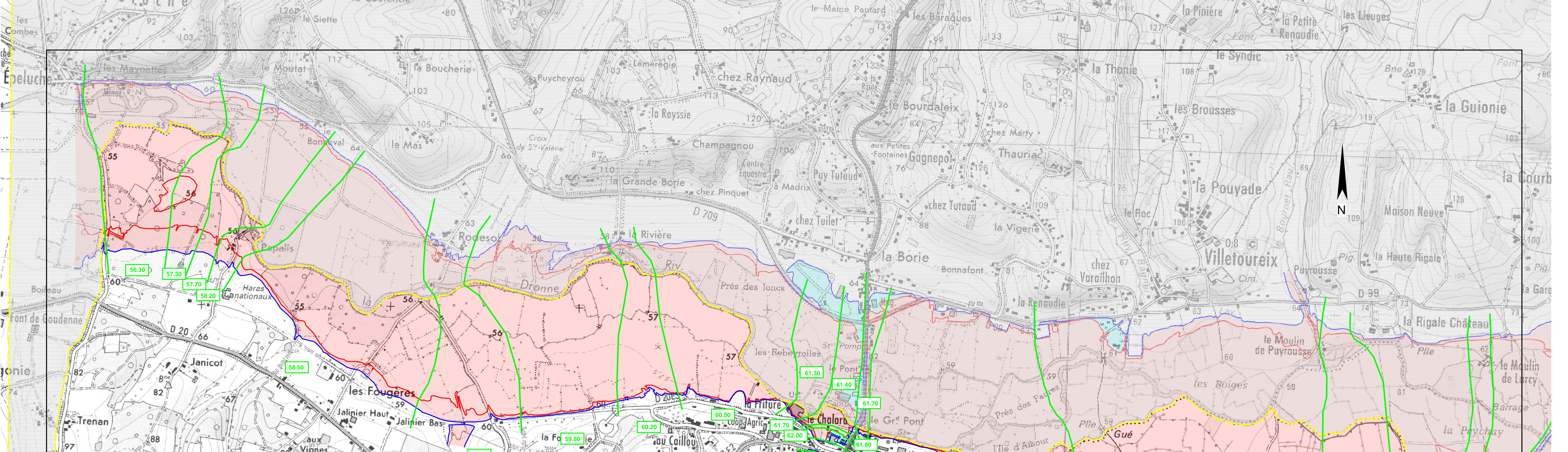
Les Services de l'Etat en Dordogne
Direction départementale des territoires

Sources : IGN SCAN 25
Fichier : Zonage-Quinsac

LÉGENDE

-  Limite de la zone inondable pour la crue de référence
-  Limite de la zone des hauteurs d'eau de plus de 1 m
-  Zone bleue (constructible sous conditions)
-  Zone rouge (inconstructible)
-  Cote de sécurité (en mNGF)
-  Isocote de la crue de référence
-  Limite communale





RIVIÈRES LA DRONNE ET LE RIBERAGUET

Commune de
RIBÉRAC

PLAN DE PREVENTION DU RISQUE INONDATION

CARTE DES ZONAGES

Pièce n°7

Echelle 1 : 10 000

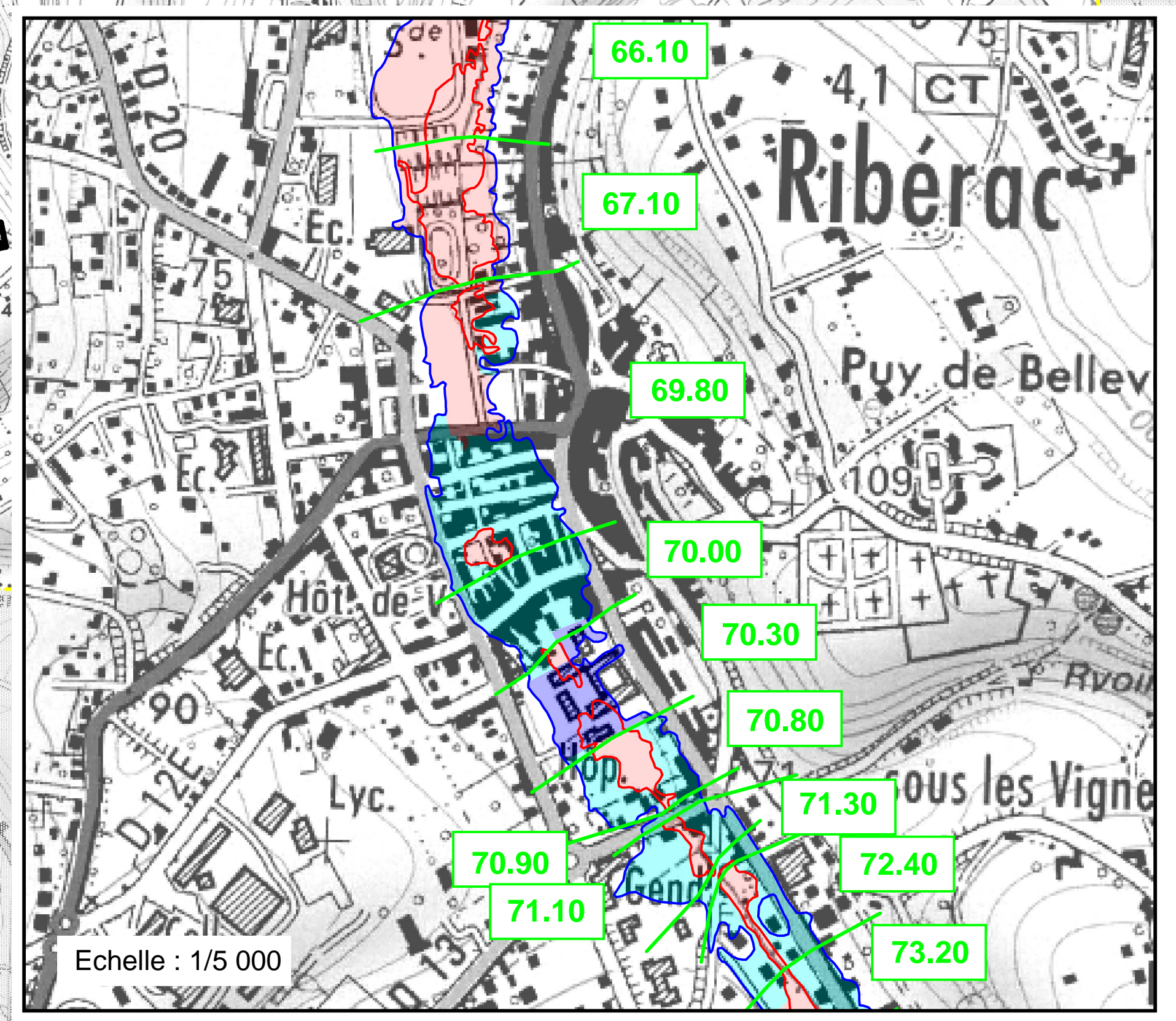
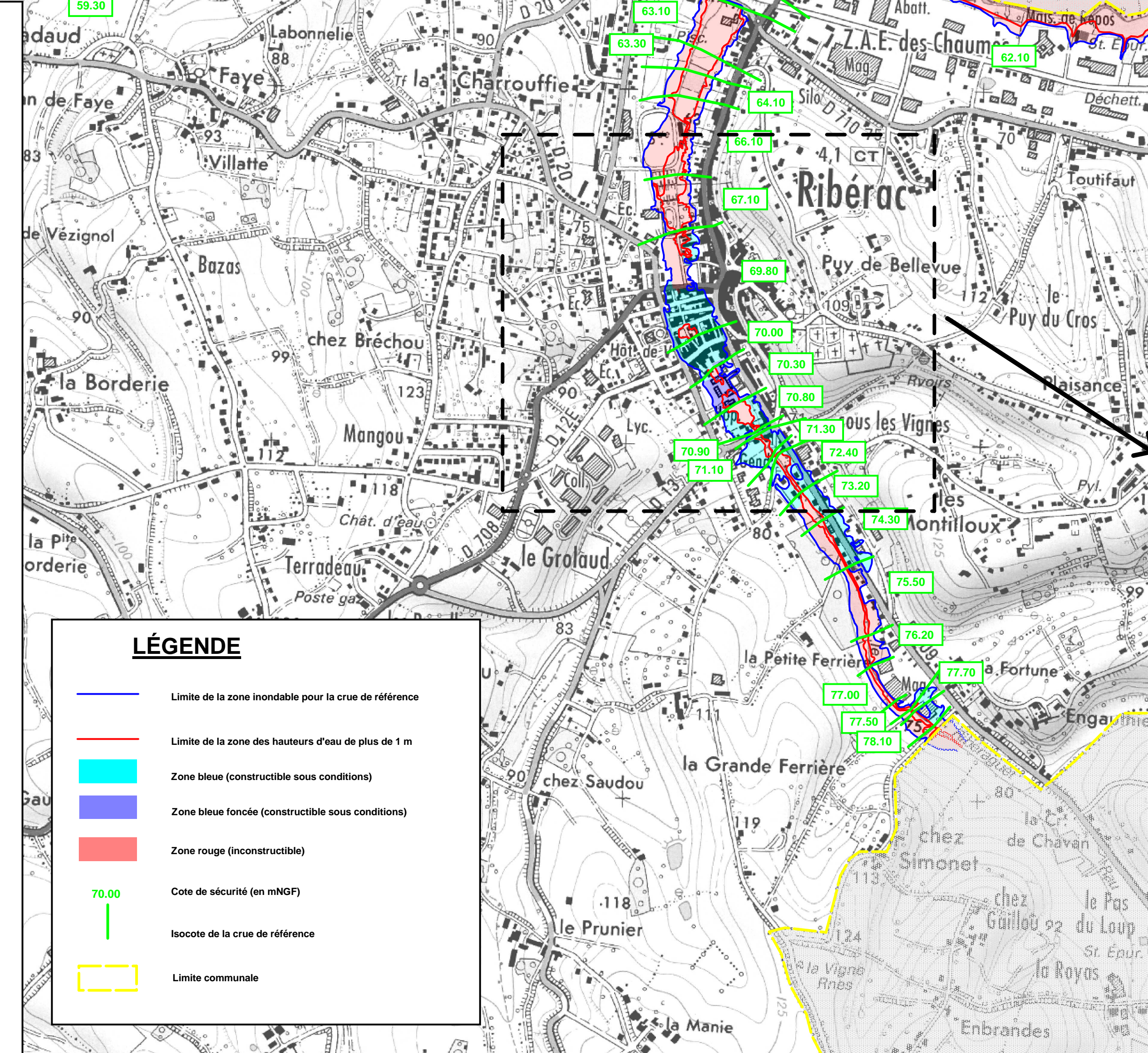
Approuvé par arrêté préfectoral le : 31 janvier 2014



Sources : IGN SCAN 25
Fichier : Zonage-Ribérac

LÉGENDE

- Limite de la zone inondable pour la crue de référence
- Limite de la zone des hauteurs d'eau de plus de 1 m
- Zone bleue (constructible sous conditions)
- Zone bleue foncée (constructible sous conditions)
- Zone rouge (inconstructible)
- Cote de sécurité (en mNGF)
- Isocote de la crue de référence
- Limite communale



Echelle : 1/5 000

RIVIERE LA DRONNE

Commune de

SAINT FRONT LA RIVIERE

PLAN DE PREVENTION DU RISQUE INONDATION

CARTE DES ZONAGES

Pièce n°7

Echelle 1 : 10 000

Approuvé par arrêté préfectoral le : 31 janvier 2014










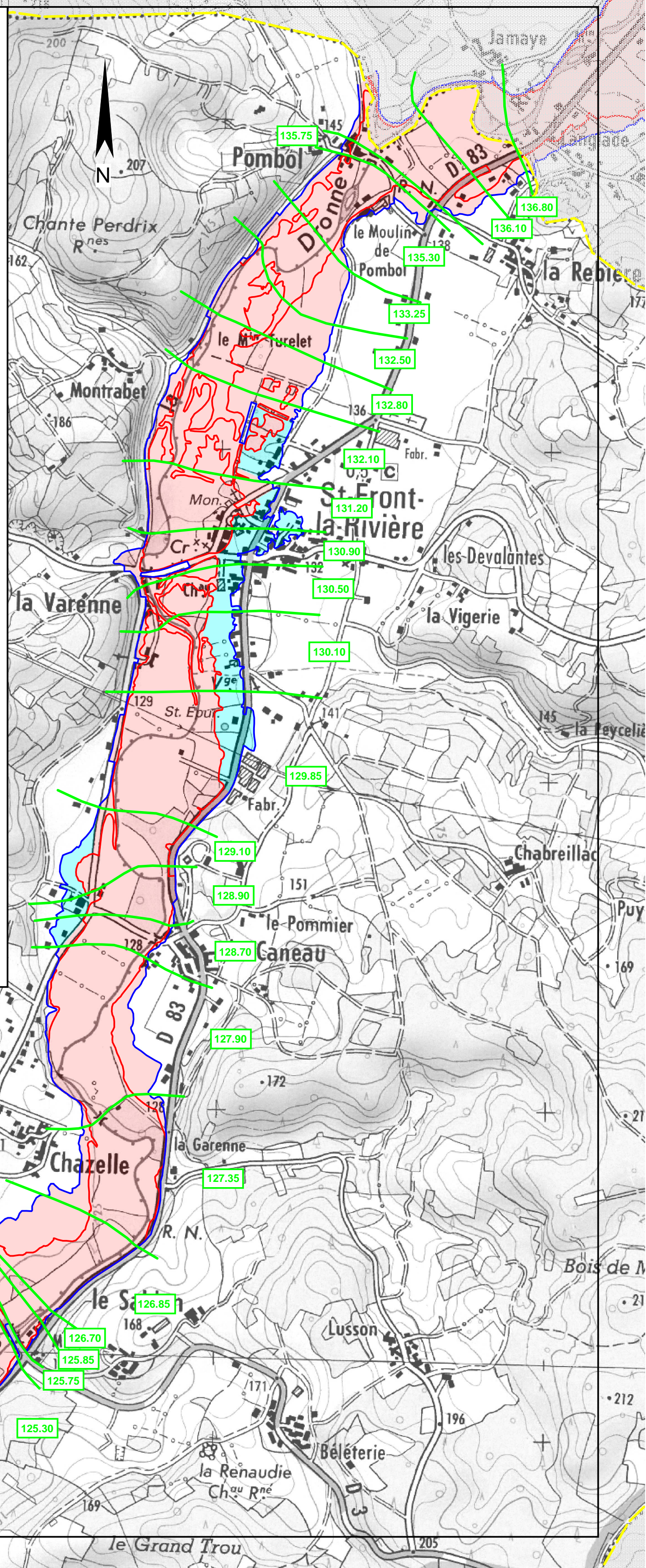
Liberté • Égalité • Fraternité
RÉPUBLIQUE FRANÇAISE

Les Services de l'Etat en Dordogne
Direction départementale des territoires

Sources : IGN SCAN 25
Fichier : Zonage-St front

LÉGENDE

-  Limite de la zone inondable pour la crue de référence
-  Limite de la zone des hauteurs d'eau de plus de 1 m
-  Zone bleue (constructible sous conditions)
-  Zone rouge (inconstructible)
-  Cote de sécurité (en mNGF)
-  Isocote de la crue de référence
-  Limite communale



RIVIERE LA DRONNE

Commune de

SAINT MEARD DE DRONE

PLAN DE PREVENTION DU RISQUE INONDATION

CARTE DES ZONAGES

Pièce n°7

Echelle 1 : 10 000

Approuvé par arrêté préfectoral le : 31 janvier 2014



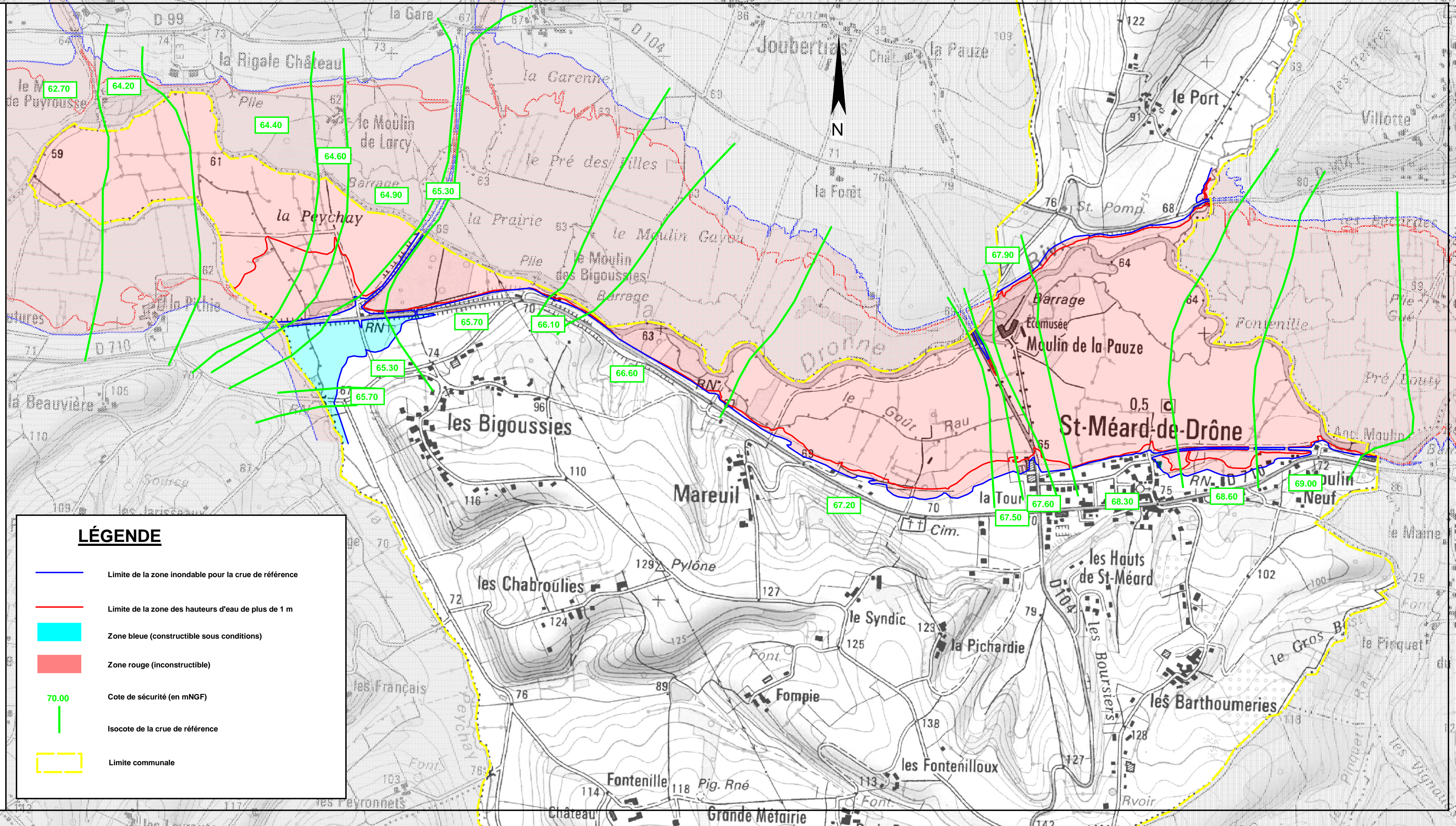
Liberté • Egalité • Fraternité
RÉPUBLIQUE FRANÇAISE

Les Services de l'Etat en Dordogne
Direction départementale des territoires

Sources : IGN SCAN 25
Fichier : Zonage-St Méard

LÉGENDE

- Limite de la zone inondable pour la crue de référence
- Limite de la zone des hauteurs d'eau de plus de 1 m
- Zone bleue (constructible sous conditions)
- Zone rouge (inconstructible)
- 70.00 Cote de sécurité (en mNGF)
- Isocote de la crue de référence
- - - Limite communale



RIVIERE LA DRONNE

Commune de

SAINT PARDOUX LA RIVIERE

MODIFICATION N°1 DU PLAN DE PREVENTION DU RISQUE INONDATION

CARTE DES ZONAGES

Pièce n° 7

Echelle 1 : 10 000

Approuvé par arrêté préfectoral le : 31 août 2015



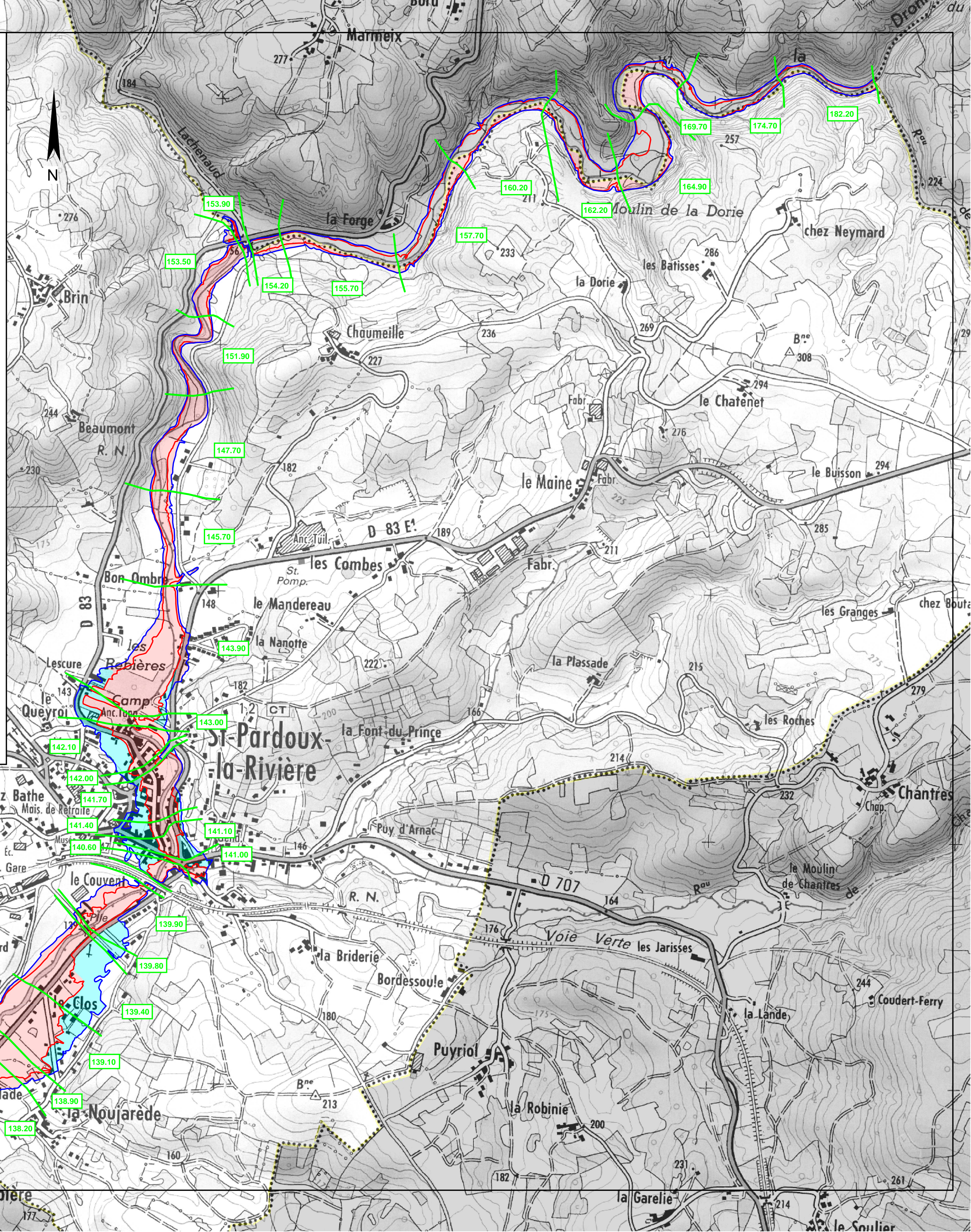
Liberté • Égalité • Fraternité
RÉPUBLIQUE FRANÇAISE

Les Services de l'Etat en Dordogne
Direction départementale des territoires

Sources : IGN SCAN 25
Fichier : Zonage-St Pardoux

LÉGENDE

- Limite de la zone inondable pour la crue de référence
- Limite de la zone des hauteurs d'eau de plus de 1 m
- Zone bleue (constructible sous conditions)
- Zone rouge (inconstructible)
- Cote de sécurité (en mNGF)
- Isocote de la crue de référence
- Limite communale



RIVIERE LA DRONNE

Commune de

SAINT VICTOR

PLAN DE PREVENTION DU RISQUE INONDATION

CARTE DES ZONAGES

Pièce n°7

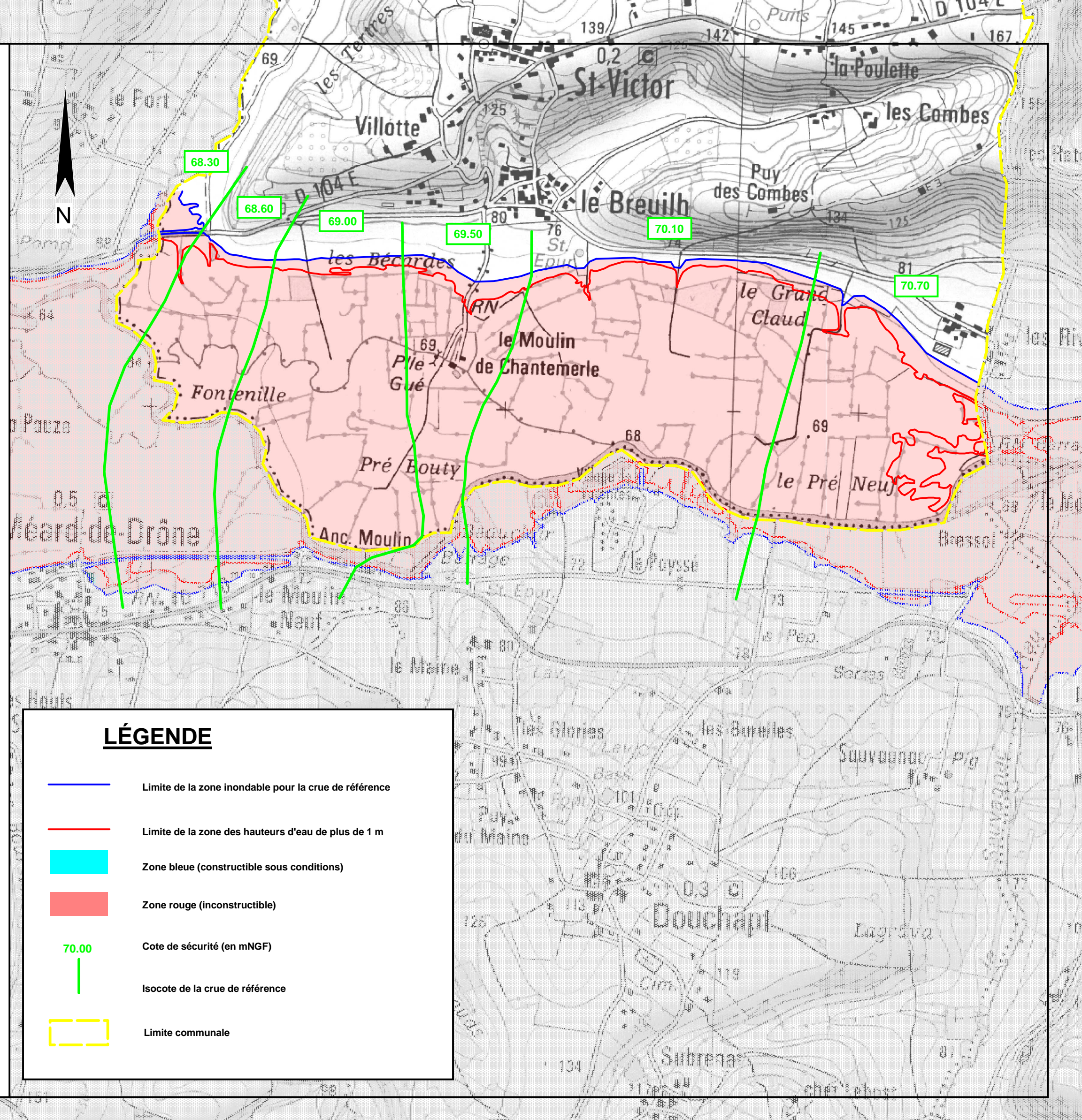
Echelle 1 : 10 000

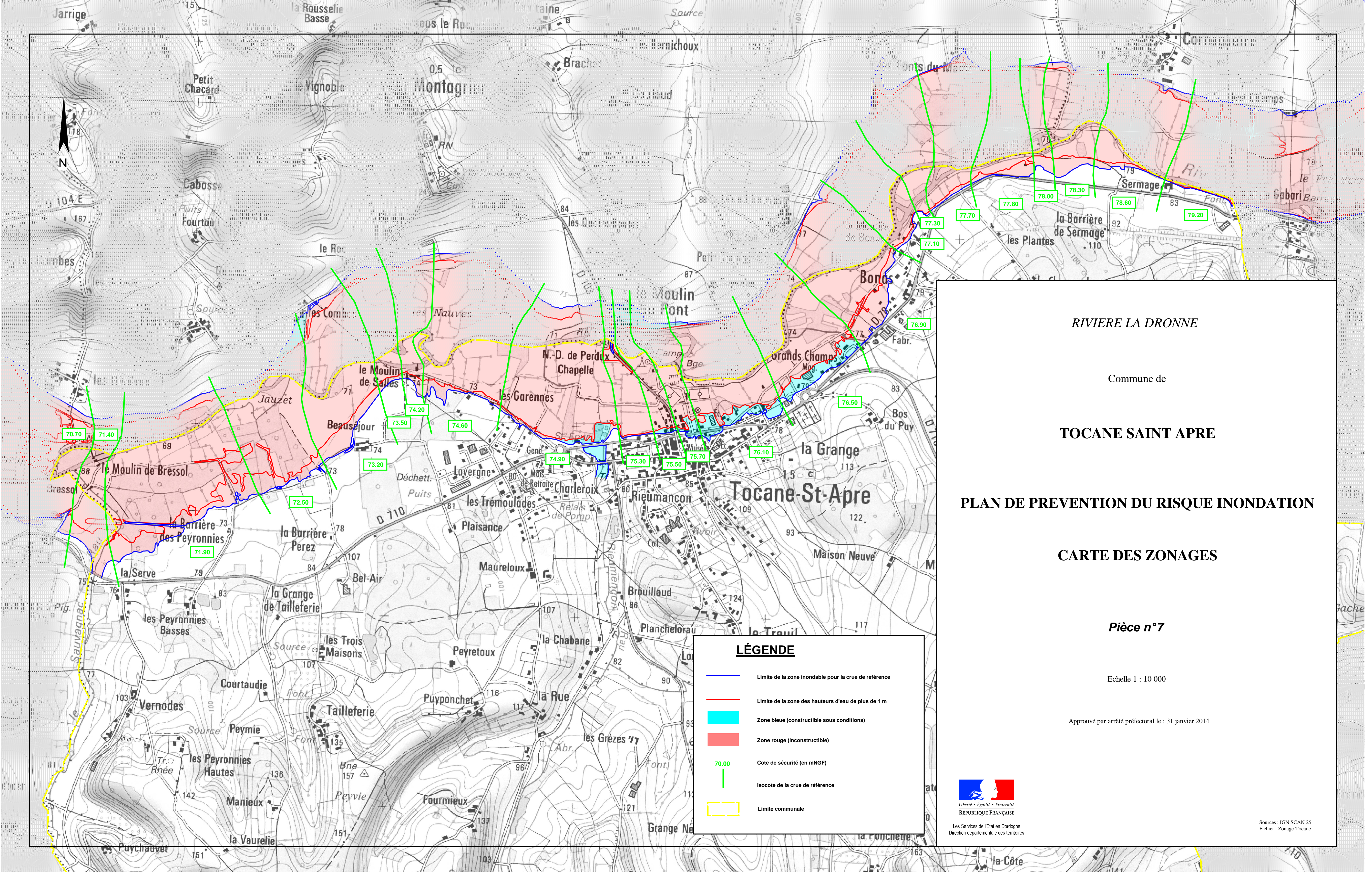
Approuvé par arrêté préfectoral le : 31 janvier 2014



Les Services de l'Etat en Dordogne
Direction départementale des territoires

Sources : IGN SCAN 25
Fichier : Zonage-St Victor





RIVIERE LA DRONNE

Commune de

TOCANE SAINT APRE

PLAN DE PREVENTION DU RISQUE INONDATION








CARTE DES ZONAGES

Pièce n°7

Echelle 1 : 10 000

Approuvé par arrêté préfectoral le : 31 janvier 2014

LÉGENDE

-  Limite de la zone inondable pour la crue de référence
-  Limite de la zone des hauteurs d'eau de plus de 1 m
-  Zone bleue (constructible sous conditions)
-  Zone rouge (inconstructible)
-  Cote de sécurité (en mNGF)
-  Isocote de la crue de référence
-  Limite communale



Sources : IGN SCAN 25
Fichier : Zonage-Tocane

RIVIERE LA DRONNE

Commune de

VALEUIL

LÉGENDE

- Limite de la zone inondable pour la crue de référence
- Limite de la zone des hauteurs d'eau de plus de 1 m
- Zone bleue (constructible sous conditions)
- Zone rouge (inconstructible)
- 70.00 Cote de sécurité (en mNGF)
- Isocote de la crue de référence
- - - Limite communale

PLAN DE PREVENTION DU RISQUE INONDATION

CARTE DES ZONAGES

Pièce n°7

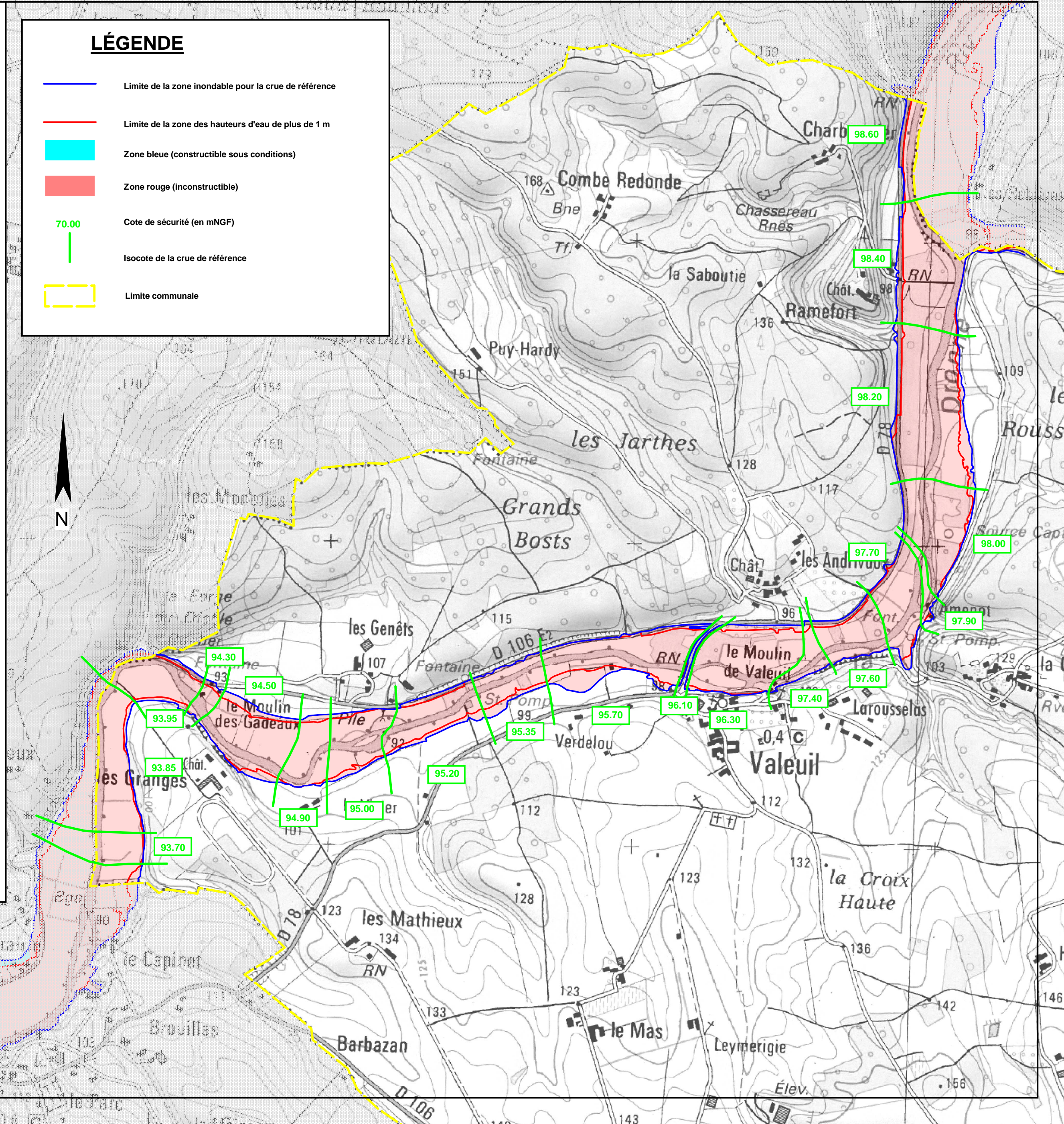
Echelle 1 : 10 000

Approuvé par arrêté préfectoral le : 31 janvier 2014



Les Services de l'Etat en Dordogne
Direction départementale des territoires

Sources : IGN SCAN 25
Fichier : Zonage-Valeuil



RIVIERE LA DRONNE

Commune de

VILLETUREIX

PLAN DE PREVENTION DU RISQUE INONDATION

CARTE DES ZONAGES

Pièce n°7

Echelle 1 : 10 000

Approuvé par arrêté préfectoral le : 31 janvier 2014



Liberté • Egalité • Fraternité
RÉPUBLIQUE FRANÇAISE

Les Services de l'Etat en Dordogne
Direction départementale des territoires

Sources : IGN SCAN 25
Fichier : Zonage-Villetoureix

