








| Type | Gestionnaire | Description | Acte | Ref | Date |
|------|--|---|--------------------|--------------|------------|
| AS1 | ARS - Délégation Territoriale Départementale de la Drôme | Protection sanitaire du captage d'eau potable de DUPRE-LATOUR | Arrêté préfectoral | 3030 | 10-06-1997 |
| AS1 | ARS - Délégation Territoriale Départementale de la Drôme | Protection sanitaire du captage Le Château. | Arrêté préfectoral | 3754 | 13-10-1994 |
| EL11 | Direction Interdépartementale des Routes Centre-est | Interdiction d'accès sur l'autoroute A49 | Décret | EQUR9101449D | 21-10-1991 |
| EL3 | DDT de la Drôme - SEFEN Police de l'eau | Servitude de marchepied le long des cours d'eau domaniaux | Décret | inconnu | 27-07-1957 |
| I4 | RTE - Centre Développement Ingénierie | 63 kV BEAUVOIR (CHATTE)-ST-HILAIRE - Aérien | Mise en service | inconnu | -- |
| I4 | RTE - Centre Développement Ingénierie | 63 kV PIZANCON-ST-HILAIRE - Aérien | Mise en service | inconnu | -- |
| I4 | RTE - Centre Développement Ingénierie | 63 kV ST-HILAIRE-ST-THOMAS-EN-ROYANS - Aérien | Mise en service | inconnu | -- |
| I4 | RTE - Centre Développement Ingénierie | 63 kV BEAUMONT-MONTEUX-ST-HILAIRE - Aérien | Mise en service | inconnu | -- |
| I4i | RTE - Centre Développement Ingénierie | 63 Kv Poste électrique Haute-Tension - La Baume-d'Hostun - ST_HILAIRE | Mise en service | inconnu | -- |
| PT3 | FRANCE TELECOM | câble de télécommunication 26-30 Romans - l'Écancière | Arrêté préfectoral | 4751 | 17-08-1977 |


Légende

Servitudes opposables sur le territoire communal

-  AS1 : Servitudes résultant de l'instauration de périmètres de protection des eaux potables et minérales - protection immédiate.
-  AS1 : Servitudes résultant de l'instauration de périmètres de protection des eaux potables et minérales - protection rapprochée.
-  AS1 : Servitudes résultant de l'instauration de périmètres de protection des eaux potables et minérales - protection éloignée.
-  EL3 : Servitudes de halage et de marchepied.
-  EL11 : Servitudes relatives aux interdictions d'accès grevant les propriétés limitrophes des routes express et des déviations d'agglomération.

-  I4 : Servitudes relatives à l'établissement des canalisations électriques.
-  PT3 : Servitudes relatives aux communications téléphoniques et télégraphiques.

Limites administratives

-  section cadastrale

La Baume-d'Hostun Liste des servitudes d'utilité publique

| Type | Catégorie | Description | Acte | Ref | Date |
|------|--|--|--------------------|-------------|------------|
| AS1 | ARS - Délégation Territoriale Départementale de la Drôme | Protection sanitaire du captage d'eau potable de DUPRE-LATOUR | Arrêté préfectoral | 3030 | 10-06-1997 |
| AS1 | ARS - Délégation Territoriale Départementale de la Drôme | Protection sanitaire du captage Le Châtelet | Arrêté préfectoral | 3754 | 13-10-1994 |
| EL11 | Direction Départementale des Territoires | Interdiction d'accès sur l'axe route 443 | Décision | EQUI101449D | 29-10-1991 |
| EL3 | DDT de la Drôme - SEPH - Régions de France | Servitude de marchepied le long des cours d'eau émetteurs | Décret | Inconnu | 27-07-1997 |
| I4 | RTE - Centre Développement Ingénierie | 631V BEAUVOR (CHATTES-ST-HILAIRE - Aïnin) | Mise en service | Inconnu | -- |
| I4 | RTE - Centre Développement Ingénierie | 631V PIGACON (ST-HILAIRE - Aïnin) | Mise en service | Inconnu | -- |
| I4 | RTE - Centre Développement Ingénierie | 631V ST-HILAIRE-ST-THOMAS-EN-ROYANS - Aïnin | Mise en service | Inconnu | -- |
| I4 | RTE - Centre Développement Ingénierie | 631V BEAUMONT-ROCHEFORT-ST-HILAIRE - Aïnin | Mise en service | Inconnu | -- |
| I4 | RTE - Centre Développement Ingénierie | 631V Porce électrique Naud - Sersac - La Baume-d'Hostun - ST-HILAIRE | Mise en service | Inconnu | -- |
| PT3 | FRANCE TELECOM | IGN - 01101000000000000000 - TENDRE | Arrêté préfectoral | 4751 | 17-09-1997 |

