

Type	Gestionnaire	Description	Acte	Ref	Date
A4	DDT de la Drôme - SEFEN	Le Saillac : Servitude de libre passage sur les berges des cours d'eau non navigables ni flottables	Arrêté préfectoral	5121	02-12-1968
AC2	DREAL Auvergne Rhône-Alpes - Mobilité Aménagement Paysage	Château et ses abords	Arrêté Ministériel	inconnu	23-03-1981
AC2	DREAL Auvergne Rhône-Alpes - Mobilité Aménagement Paysage	Château et ses environs immédiats	Arrêté Ministériel	inconnu	31-12-1980
I4	RTE - Centre Développement Ingénierie	225 kV CHATEAUNEUF-DU-RHONE-LOGIS-NEUF - Aérien	Mise en service	inconnu	--

Département de la Drôme

Ministère de la Transition écologique

Commune de
Condillac

Servitudes d'Utilité Publique

PRÉFET DE LA DRÔME
Direction Départementale des Territoires





Service Aménagement du Territoire et Risques
Pôle Aménagement

Plan édité le: 27-04-2021

Echelle: 1:6250

Légende

Servitudes opposables sur le territoire communal

-  A4 : Conservation des eaux - Servitudes concernant les terrains riverains des cours d'eau non domaniaux ou compris dans l'emprise du lit de ces cours d'eau.
-  AC2 : Servitudes de protection des sites et des monuments naturels classés
-  AC2 : Servitudes de protection des sites et des monuments naturels classés
-  I4 : Servitudes relatives à l'établissement des canalisations électriques.

Limites administratives
 section cadastrale

Condillac Liste des servitudes d'utilité publique

Type	Gestionnaire	Description	Acte	Ref	Date
A4	DDT de la Drôme - DERF	Le Sulfac: Servitude de libre passage sur les berges des cours d'eau non domaniaux à Bédels	Arrêté préfectoral	9121	02-12-1998
AC2	DREAL Drôme-Ardèche - IMBIAZ-Environnement	Château et ses abords.	Arrêté Mairie	inconnu	23-03-1982
AC2	DREAL Drôme-Ardèche - IMBIAZ-Environnement	Château et ses environs immédiats.	Arrêté Mairie	inconnu	29-12-1980
I4	RTE - CRETE-Developpement Energétique	125 KV CHATELAINNEUF-DU-FRANCHE-L'OGNEUF - Jassin	Mise en service	inconnu	-

