

Type	Gestionnaire	Description	Acte	Ref	Date
AC1	Unité Départementale de l'Architecture et du Patrimoine (UDAP)	Chapelle Notre-Dame des Aspirants : Chapelle	Arrêté ministériel	inconnu	21-03-1983
AS1	ARS - Délégation Territoriale Départementale de la Drôme	Protection sanitaire du captage de PUIITS-DU-LAURON situé à PIERRELONGUE et à LA PENNE-SUR-OUVEZE	Arrêté préfectoral	1761	27-04-1998
AS1	ARS - Délégation Territoriale Départementale de la Drôme	Protection sanitaire du captage d'eau potable de la Buisse situé sur les communes de Pierrelongue e	Arrêté préfectoral	2742	02-08-1994
AS1	ARS - Délégation Territoriale Départementale de la Drôme	Protection sanitaire du captage d'eau potable du Puits de Bluye à Mollans-sur-Ouvèze	Arrêté préfectoral	7496	11-07-1989
PM1	DDT de la Drôme - Service Aménagement, Territoires et Risques	PPRN-inondation du bassin versant de l'Ouvèze décliné en PPRi communaux - Pierrelongue	Arrêté préfectoral	2010291-0013	18-10-2010



Direction
Départementale des
Territoires






Service Aménagement du Territoire et Risques
Pôle Aménagement

Plan édité le: **06-12-2019**


Echelle: **1:6250**

Légende

Servitudes opposables sur le territoire communal

-  AC1: Servitudes de protection des monuments historiques.
-  AS1: Servitudes résultant de l'existence de postérieurs de protection des eaux publiques et minérales - protection inondable.
-  AS1: Servitudes résultant de l'existence de postérieurs de protection des eaux publiques et minérales - protection reproducible.
-  PPR: Plan de prévention des risques naturels - inondation.
-  AC1: Monument historique.

Limites administratives

-  voirie cadastrale

Pierrelongue
Liste des servitudes d'utilité publique

Type	Gestionnaire	Description	Acte	Ref	Date
AC1	Etat Départemental de la Drôme et du Puy-de-Dôme	Chapelle Notre-Dame des Anglaises - Chapelle	Arrêté préfectoral	16000	23-03-1983
AS1	ARS - Département de la Drôme	Protection sanitaire - du captage de Puits de L'ALPION sur la commune de PIERRELONGUE et de LA PRIME-SUR-ROCHE	Arrêté préfectoral	1703	27-06-1989
AS1	ARS - Département de la Drôme	Protection sanitaire - du captage d'eau potable de la Basse-Blaye sur les communes de Pierrelongue	Arrêté préfectoral	2742	03-09-1994
AS1	ARS - Département de la Drôme	Protection sanitaire - du captage d'eau potable de Puits de Blaye à Mollans-sur-Auvézac	Arrêté préfectoral	1806	18-07-1998
PR1	Etat de la Drôme - Service Aménagement, Territoires et Risques	PPRI inondation du bassin versant de l'Ouvèze décliné en PPR1 communaux - Pierrelongue	Arrêté préfectoral	200201-0013	20-10-2003

