








Légende

-  A4 - Conservation des eaux - Servitudes concernant les terrains riverains des cours d'eau non domaniaux ou compris dans l'emprise du lit de ces cours d'eau
-  AS1 - Servitudes résultant de l'instauration de périmètres de protection des eaux potables et minérales - protection immédiate
-  AS1 - Servitudes résultant de l'instauration de périmètres de protection des eaux potables et minérales - protection rapprochée
-  AS1 - Servitudes résultant de l'instauration de périmètres de protection des eaux potables et minérales - protection éloignée
-  PPRN - Plans de prévention des risques naturels prévisibles
-  Section cadastrale
-  Limite communale

Type	Description	Gestionnaire	Objet	Acte	Réf.	Date
A4	L'origine: servitude de libre passage sur les berges des cours d'eau non navigables ni flottables	Direction Départementale des Territoires de la Drôme, SEFED	DUP	Arrêté Préfectoral	5121	1999/2/02
AS1	Protection sanitaire: du captage d'eau potable du PUIS DU JAS situé sur Saint-Maurice-l'Église	Agence Régionale de Santé - Délégation Territoriale Départementale de la Drôme	DUP	Arrêté Préfectoral	635-bis	1998/02/13
AS1	Protection sanitaire: du puits et de la galerie drainante de Simon Petit Courrou situés sur les communes de Saint-Maurice-sur-Eygues et Tulette	Agence Régionale de Santé - Délégation Territoriale Départementale de la Drôme	DUP	Arrêté Préfectoral	1960	1990/03/23
PM1	Plan de Prévention des Risques Naturels Inondations prévisibles sur la commune de Saint-Maurice-sur-Eygues	Direction Départementale des Territoires - Service Aménagement, Territoires et R	Approbation	Arrêté Préfectoral	2011276-0004	2011/10/03

