

Type	Gestionnaire	Description servitude	typeActe	reference	dateDecis
I7	Gaz de France - Services Drôme-Ardèche	Stockage souterrain de Tersanne	Décret	INDI0609075D	20061213
PM3	DDT de la Drôme - SATR-Pôle Risques	PPRT Storengy sur les communes de Tersanne, Saint-Martin-d'Août et Saint-Avit	Arrêté préfectoral	2015295-0027	2015-10-22

Type	Gestionnaire	Description servitude	typeActe	refere	dateDecis
I3	GRT Gaz Région Rhône Méditerranée	SUP représentée en encart - Artère FOS - TERSANNE / doublement TERSANNE - GRANGES LES BEAUMONT	Autre	inconnu	19880610
I3	GRT Gaz Région Rhône Méditerranée	SUP représentée en encart - Artère TERSANNE - ANNECY - Doublement TERSANNE - THODURE	Autre	inconnu	19880428
I3	GRT Gaz Région Rhône Méditerranée	SUP représentée en encart - Canalisation EST LYONNAIS	Autre	inconnu	19830209
I3	GRT Gaz Région Rhône Méditerranée	SUP représentée en encart - Artère TERSANNE - MOIRANS, artère de Savoie	Autre	inconnu	19710622
I3	GRT Gaz Région Rhône Méditerranée	SUP représentée en encart - Canalisation TERSANNE - DAVEZIEUX	Autre	inconnu	19740423
I3	CHLORALP	SUP représentée en encart - Canalisation de saumure - Saumoduc Tersanne - Hauterives	Arrêté Ministériel	inconnu	19780227
PT3	FRANCE TELECOM	câble de télécommunication 437 tr.04	Arrêté préfectoral	2545	19830510

Cette liste et le plan des servitudes d'utilité publiques associé ont été établis en l'état des connaissances actuellement disponibles et transmises à la DDT de la Drôme. Il convient de se rapprocher des gestionnaires pour toute question ou détail relatif à une servitude.
Des informations complémentaires sont publiées sur le géoportail de l'urbanisme (<https://www.geoportail-urbanisme.gouv.fr>)

Servitudes d'utilité publique

Type	Gestionnaire	Description servitude	Type d'acte	reference	dateDecis
I1	DREAL Auvergne-Rhône-Alpes	SUP représentée en encart - SAVOIE SEF-L-51A3-51A2A	Arrêté préfectoral	26-2023-03-14-00012	14-03-2023
I1	DREAL Auvergne-Rhône-Alpes	SUP représentée en encart - SAVOIE SEF-L-51A4-51A5P	Arrêté préfectoral	26-2023-03-14-00012	14-03-2023
I1	DREAL Auvergne-Rhône-Alpes	SUP représentée en encart - RHONE 1 SEF-L-61A5-61A2P	Arrêté préfectoral	26-2023-03-14-00012	14-03-2023
I1	DREAL Auvergne-Rhône-Alpes	SUP représentée en encart - HAUTERIVES - ST AVIT DN 600 SEF-G-28840	Arrêté préfectoral	26-2023-03-14-00012	14-03-2023
I1	DREAL Auvergne-Rhône-Alpes	SUP représentée en encart - HAUTERIVES - TERSANNE DN300 SEF-G-28839	Arrêté préfectoral	26-2023-03-14-00012	14-03-2023
I1	DREAL Auvergne-Rhône-Alpes	SUP représentée en encart - RHONE 1 SEF-L-5112-5117P	Arrêté préfectoral	26-2023-03-14-00012	14-03-2023
I1	DREAL Auvergne-Rhône-Alpes	SUP représentée en encart - HAUTERIVES - TERSANNE DN300 SEF-52497	Arrêté préfectoral	26-2023-03-14-00012	14-03-2023
I1	DREAL Auvergne-Rhône-Alpes	SUP représentée en encart - HAUTERIVES - TERSANNE DN300 SEF-55357	Arrêté préfectoral	26-2023-03-14-00012	14-03-2023
I1	DREAL Auvergne-Rhône-Alpes	SUP représentée en encart - HAUTERIVES - TERSANNE DN300 SEF-55369	Arrêté préfectoral	26-2023-03-14-00012	14-03-2023
I1	DREAL Auvergne-Rhône-Alpes	SUP représentée en encart - ANNEYRON- ST VALLIER- DAVEZIEUX SEF-L-6362-6367P	Arrêté préfectoral	26-2023-03-14-00012	14-03-2023
I1	DREAL Auvergne-Rhône-Alpes	SUP représentée en encart - EST LYONNAIS SEF-G-13841	Arrêté préfectoral	26-2023-03-14-00012	14-03-2023
I1	DREAL Auvergne-Rhône-Alpes	SUP représentée en encart - TERSANNE COUP EMP-36805	Arrêté préfectoral	26-2023-03-14-00012	14-03-2023
I1	DREAL Auvergne-Rhône-Alpes	SUP représentée en encart - SAVOIE SEF-56255	Arrêté préfectoral	26-2023-03-14-00012	14-03-2023
I1	DREAL Auvergne-Rhône-Alpes	SUP représentée en encart - EST LYONNAIS SEF-56250	Arrêté préfectoral	26-2023-03-14-00012	14-03-2023
I1	DREAL Auvergne-Rhône-Alpes	SUP représentée en encart - SAVOIE SEF-56253	Arrêté préfectoral	26-2023-03-14-00012	14-03-2023
I1	DREAL Auvergne-Rhône-Alpes	SUP représentée en encart - RHONE 2 SEF-L-61A3-61A4A	Arrêté préfectoral	26-2023-03-14-00012	14-03-2023
I1	DREAL Auvergne-Rhône-Alpes	SUP représentée en encart - ST-AVIT COUP EMP-36806	Arrêté préfectoral	26-2023-03-14-00012	14-03-2023
I1	DREAL Auvergne-Rhône-Alpes	SUP représentée en encart - HAUTERIVES - ST AVIT DN 600 SEF-56256	Arrêté préfectoral	26-2023-03-14-00012	14-03-2023
I1	DREAL Auvergne-Rhône-Alpes	SUP représentée en encart - RHONE 1 SEF-56251	Arrêté préfectoral	26-2023-03-14-00012	14-03-2023
I1	DREAL Auvergne-Rhône-Alpes	SUP représentée en encart - RHONE 1 SEF-50001	Arrêté préfectoral	26-2023-03-14-00012	14-03-2023
I1	DREAL Auvergne-Rhône-Alpes	SUP représentée en encart - RHONE 2 SEF-50011	Arrêté préfectoral	26-2023-03-14-00012	14-03-2023
I1	DREAL Auvergne-Rhône-Alpes	SUP représentée en encart - RHONE 2 SEF-77461	Arrêté préfectoral	26-2023-03-14-00012	14-03-2023
I1	DREAL Auvergne-Rhône-Alpes	SUP représentée en encart - SAVOIE SEF-56254	Arrêté préfectoral	26-2023-03-14-00012	14-03-2023

Servitudes d'Utilité Publique

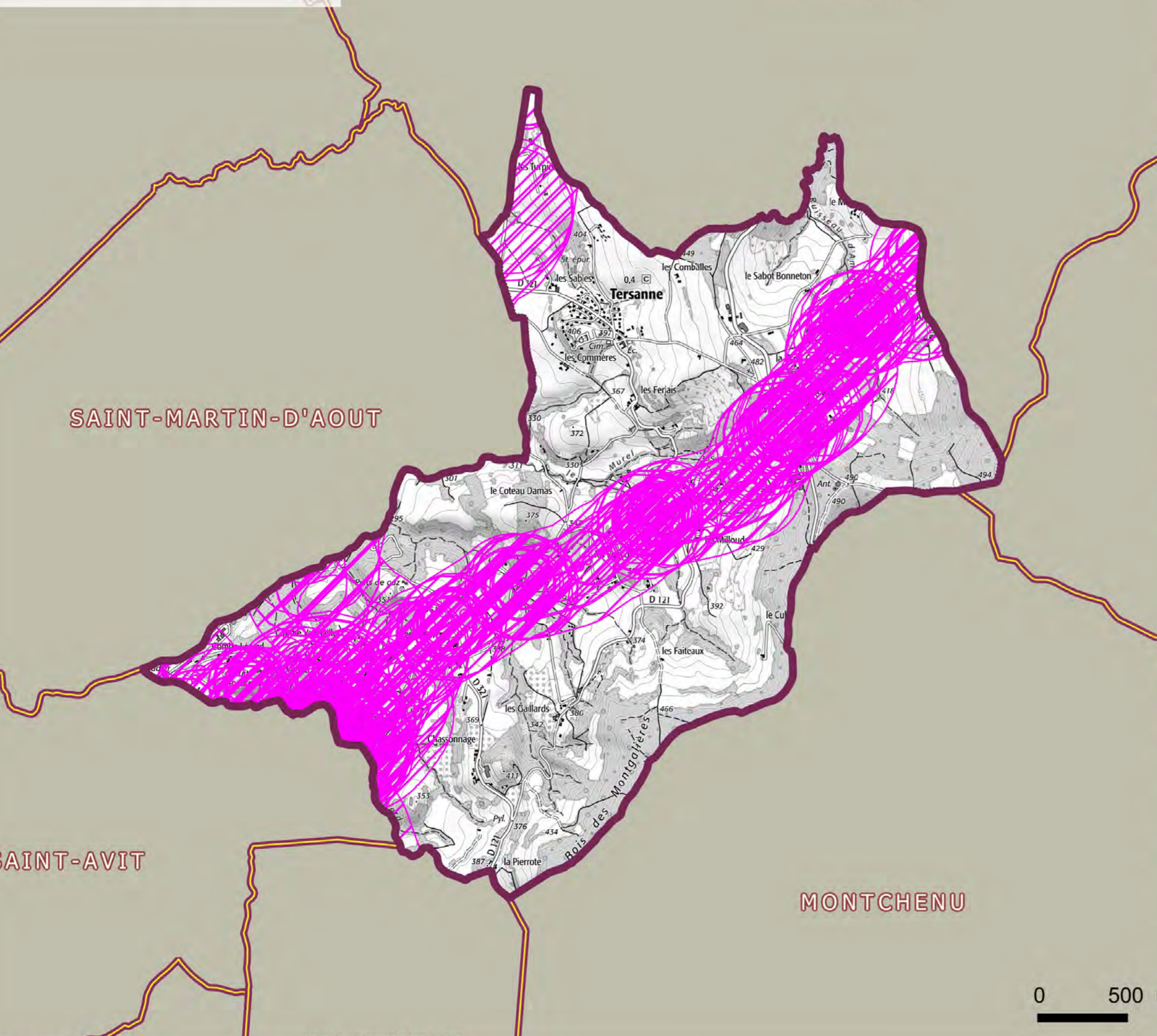
(hors catégories I1, I3 et I5, relatives aux canalisations de transport/distribution de gaz, d'hydrocarbures et de produits chimiques représentées sur plan en encart)

Plan édité le: 22-12-2023

Echelle: 1:6 250

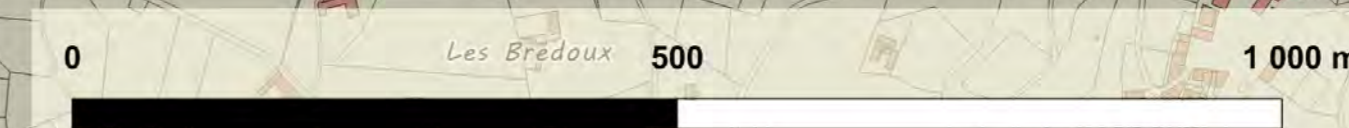
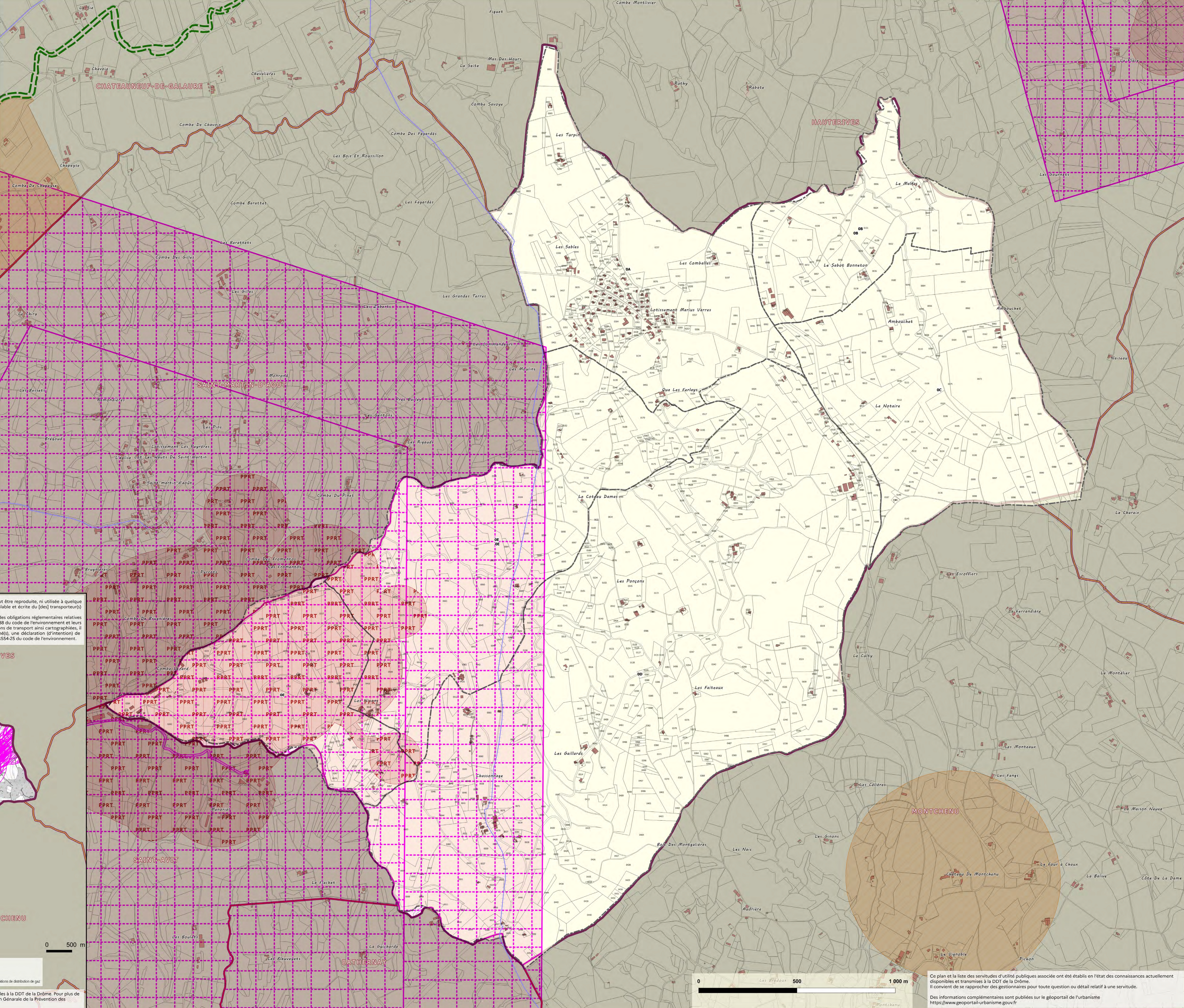
- Légende PT3: Servitude attachée aux réseaux de télécommunications PT3 I7: Servitudes de protection relatives au stockage souterrain de gaz, hydrocarbures et produits chimiques PPRT PM3: Plan de prévention des risques technologiques (PPRT)

Encart Servitudes d'Utilité Publique relatives aux canalisations de transport/distribution de gaz, d'hydrocarbures et de produits chimiques 1:25 000



- Légende I3: Servitudes relatives à l'établissement des canalisations de transport de gaz, d'hydrocarbures et de produits chimiques I7: Servitudes relatives à la maîtrise de l'urbanisation autour des canalisations de transport de gaz, d'hydrocarbures et de produits chimiques et de certaines canalisations de distribution de gaz

Les tracés des servitudes I3 sont fournis à titre indicatif et apparaissent en l'état des connaissances actuellement disponibles à la DDT de la Drôme. Pour plus de précisions, il convient de se rapprocher du Ministère de la transition écologique et de la cohésion des territoires / Direction Générale de la Prévention des Risques / Service des risques technologiques / Bureau de la sécurité des équipements à risques et des réseaux.



Ce plan et la liste des servitudes d'utilité publique associée ont été établis en l'état des connaissances actuellement disponibles et transmises à la DDT de la Drôme. Il convient de se rapprocher des gestionnaires pour toute question ou détail relatif à une servitude. Des informations complémentaires sont publiées sur le géoportail de l'urbanisme https://www.geoportail-urbanisme.gouv.fr