




maître d'ouvrage <b>commune d'ardizas</b>		élaboration
<b>carte communale</b> documents graphiques ensemble de la commune		
		date: 15 Mars 2007 n°: 15 Mars 2007
maître d'oeuvre <b>direction départementale          de l'Équipement du Gers</b>		date: 15 Mars 2007 n°: 15 Mars 2007
		échelle: 1/5000
		<b>2</b>

-  **ZC2** Zone constructible sous réserve des Equipements : (R 111-4, R 111-18 et R 111-9 à R 111-12, L 421-8)
-  **ZN** Zone naturelle
-  **ZNp** Zone naturelle protégée (R 111-21)