






maître d'ouvrage commune d'avensac	élaboration
carte communale documents graphiques ensemble de la commune	
	arrêté préf. de l'Etat N° : 10 10 2007 arrêté préf. de l'Etat N° : 10 10 2007
maître d'œuvre direction départementale de l'Équipement du Gers	 échelle 1/5000 2

-  **ZC1** Zone constructible
-  **ZC2** Zone constructible sous réserve des équipements : (R11-5, R11-6, R11-6 à R11-13 et L11-4)
-  **ZN** Zone naturelle
-  **ZNi** Zone naturelle inondable (R 111-2)
-  Zone inconstructible en l'attente d'une étude paysagère et sécurité (article L111-1-4)
 bande de 70 mètres de chaque côté de la D 926