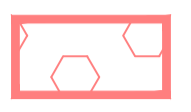
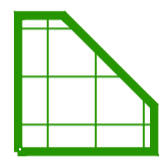
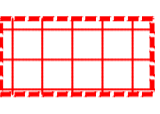




# SERVITUDES déclarées d'utilité publique

CODE	INTITULE	SYMBOLE
PM1	Servitude résultant des plans d'exposition aux risques naturels prévisibles : - retrait gonflement des argiles	 en cours d'instauration
T7	Servitudes aéronautiques à l'extérieur des zones de dégagement concernant les installations particulières	Ensemble de la commune
	Servitudes résultant de l'application des mesures de prévention du risque sismique aux bâtiments, équipements et installations de la classe dite "à risque normal", la commune est classée en zone : - Zone de sismicité 1 (très faible)	Ensemble de la commune

## CONTRAINTES

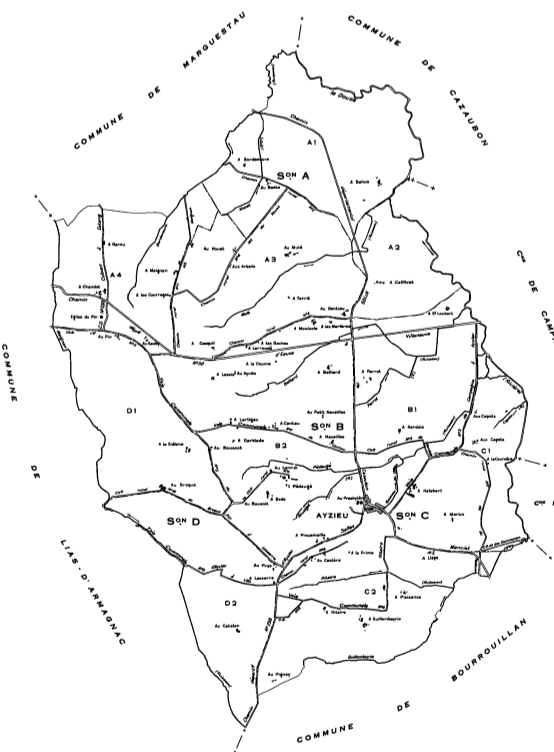
	Bois et forêts relevant du régime forestier	
ZNIEFF	<b>Zone naturelle d'intérêt écologique faunistique et floristique de type 1 :</b> - Etang de Palliot et Bois de la Clotte de Manon - Etang et Bois de Bousquet - Vallée de la Douze et Bocage du Château de Tourné	
	<b>Zone naturelle d'intérêt écologique faunistique et floristique de type 2 :</b> - la Douze et Milleux Annexes - Etangs d'Armagnac	
	Périmètre natura 2000 (indicatif).	

Dossier	Date	Désignation	Dossier	Date	Désignation
09200	10-09-09	Plan parcellaire		12-01-12	Dossier CDCEA
	07-10-09	Réunion 1 : Lancement de l'Etude		23-05-12	Suppression Zonage Maignan
	16-10-09	Visite de la commune		06-11-12	Dossier Enquête Publique
	30-11-09	Réunion 2 : Diagnostic de la Commune			
	29-01-10	Réunion 3 : Esquisses de Zonage			
	22-03-10	Réunion 4 : Choix de Zonage			
	04-06-10	Réunion 5 : Permanence Maire			
	25-06-10	Modification du Zonage après R5			
	23-11-10	Consultation PA			
	25-03-11	Modification après consultation des PA			
	04-07-11	Dossier Commune pour présentation au Sous-Préfet			

# CARTE COMMUNALE

Département du GERS

COMMUNE DE AYZIEU



Plan des Servitudes et des Contraintes  
Pièce n°4.2

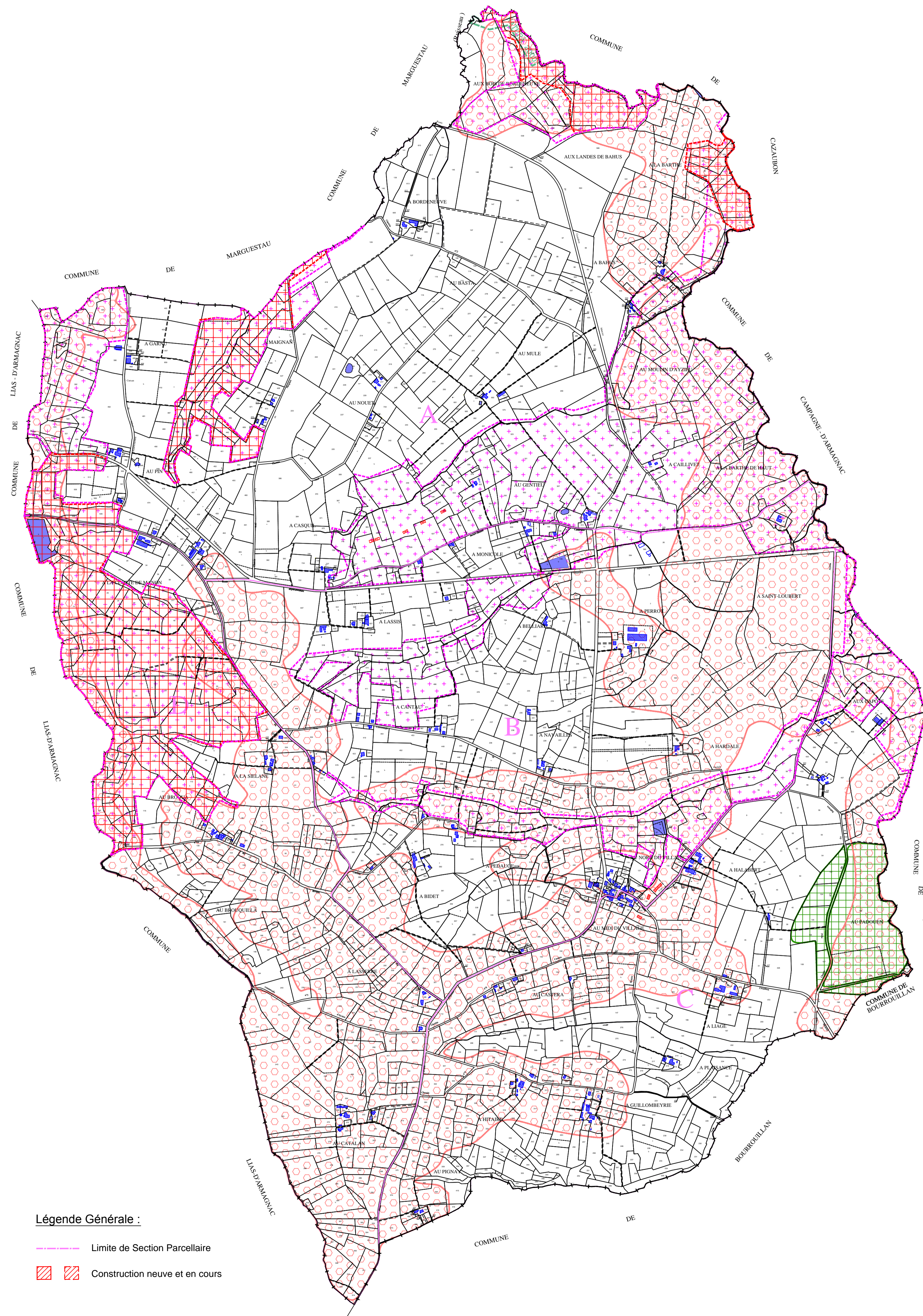
Echelle  $\frac{1}{10000}$

### ELABORATION



Soumis à Enquête Publique : du ... au ... 2011  
Approuvé par Délibération du Conseil Municipal le :  
Co-approuvé par le Préfet le :

LACOSTE Michel  
GEOMETRE EXPERT FONCIER  
Diplômé de l'Institut de Topométrie  
4 Place de la Garlande  
32720 BARCELONNE DU GERS  
Téléphone : 05 62 09 40 53  
Fax : 05 62 08 42 43  
E-mail : lacoste.michel@wanadoo.fr  
Site Internet : www.geometre-expert-lacoste.com

OSMONDA  
Etudes, conseils, formations  
225 chemin de Pinchauret,  
40 280 Bretagne de Marsan  
tel 05 58 71 01 72 / 06 27 60 33 64



### Légende Générale :

-  Limite de Section Parcellaire
-  Construction neuve et en cours