







maître d'ouvrage commune de Bassoues	élaboration
carte documentale graphique	
	échelle : 1/25 000 date : 04 juin 2011 projet : 20 septembre 2011
maître d'œuvre Direction Départementale du Gers	échelle : 1/25 000 date : 04 juin 2011 projet : 20 septembre 2011
	2a1



 Zone constructible
 Zone constructible avec affectation des Indicateurs de Développement (ZC1-4, ZC11-4, ZC12-4, ZC13-4, ZC14-4)
 Zone naturelle
 Zone naturelle sensible (Z1-4)
 Limite de commune

