

maître d'ouvrage  
commune de Bassoues

carte  
exemplative  
graphiques



maître d'œuvre  
Direction  
Départementale  
du Gers



2a2






élaboration

date : 04 Juin 2011

révisé : 23 Juin 2011

page : 28 novembre 2011

scale

-  Zone constructible
-  Zone constructible, sans limite des parcelles (ZNI, ZN, ZN-1, ZN-2, ZN-3, ZN-4, ZN-5, ZN-6, ZN-7, ZN-8, ZN-9, ZN-10, ZN-11, ZN-12, ZN-13, ZN-14, ZN-15, ZN-16, ZN-17, ZN-18, ZN-19, ZN-20, ZN-21, ZN-22, ZN-23, ZN-24, ZN-25, ZN-26, ZN-27, ZN-28, ZN-29, ZN-30, ZN-31, ZN-32, ZN-33, ZN-34, ZN-35, ZN-36, ZN-37, ZN-38, ZN-39, ZN-40, ZN-41, ZN-42, ZN-43, ZN-44, ZN-45, ZN-46, ZN-47, ZN-48, ZN-49, ZN-50, ZN-51, ZN-52, ZN-53, ZN-54, ZN-55, ZN-56, ZN-57, ZN-58, ZN-59, ZN-60, ZN-61, ZN-62, ZN-63, ZN-64, ZN-65, ZN-66, ZN-67, ZN-68, ZN-69, ZN-70, ZN-71, ZN-72, ZN-73, ZN-74, ZN-75, ZN-76, ZN-77, ZN-78, ZN-79, ZN-80, ZN-81, ZN-82, ZN-83, ZN-84, ZN-85, ZN-86, ZN-87, ZN-88, ZN-89, ZN-90, ZN-91, ZN-92, ZN-93, ZN-94, ZN-95, ZN-96, ZN-97, ZN-98, ZN-99, ZN-100)
-  Zone saturable
-  Zone saturable limitable (ZNI-1)
-  limite de secteur

