BELMONT - CARTE COMMUNALE

Plan de zonage au 1/5000ème - Nord de La Commune de BELMONT

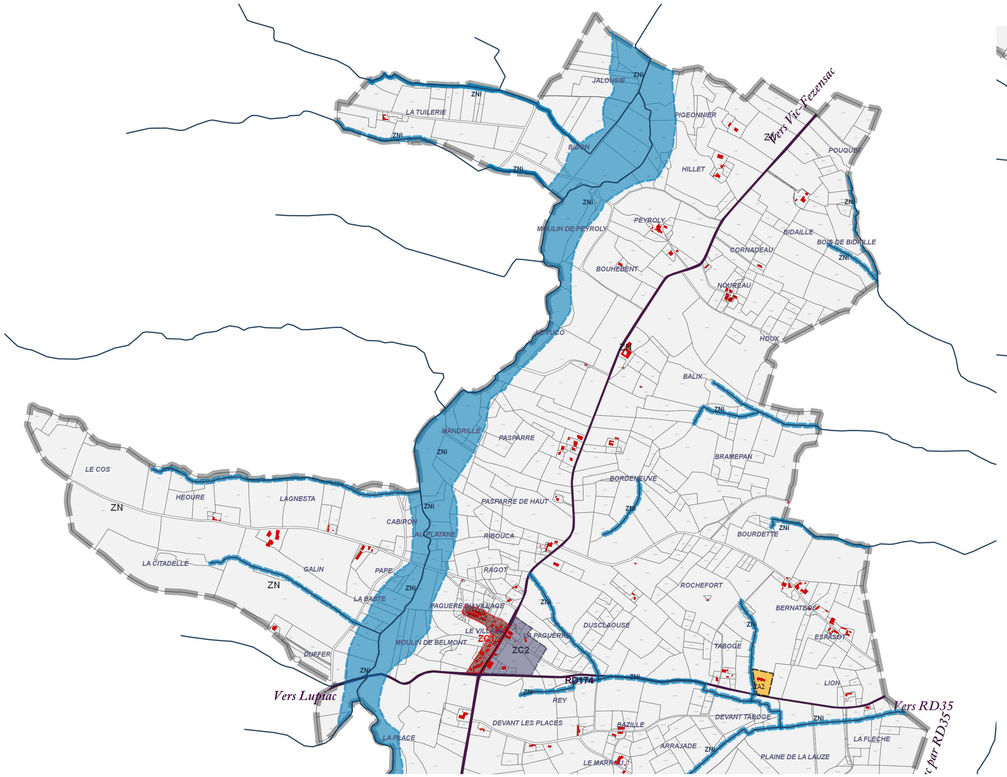

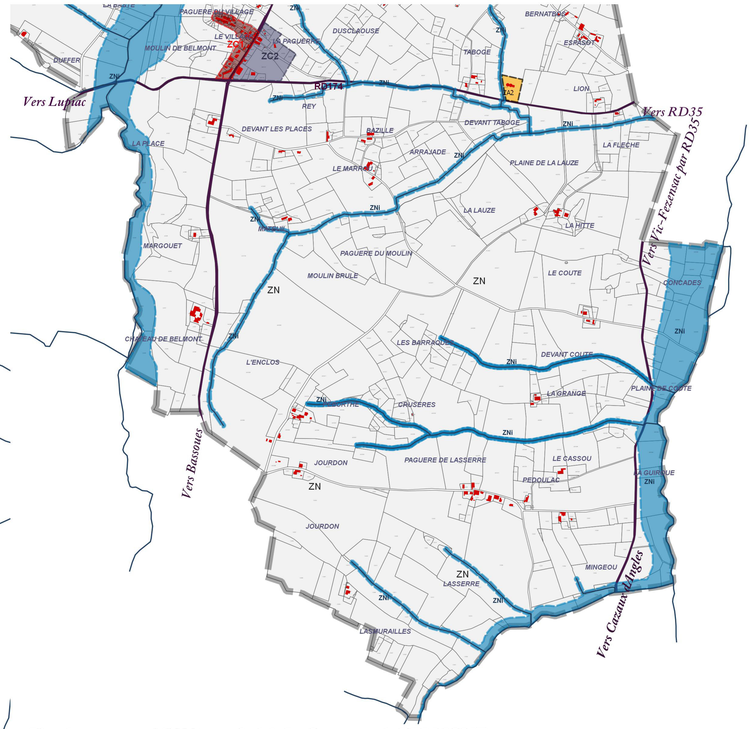

Plan de zonage au 1/5000ème - Sud de La Commune de BELMONT

Plan de zonage au 1/1000ème - VILLAGE DE BELMONT

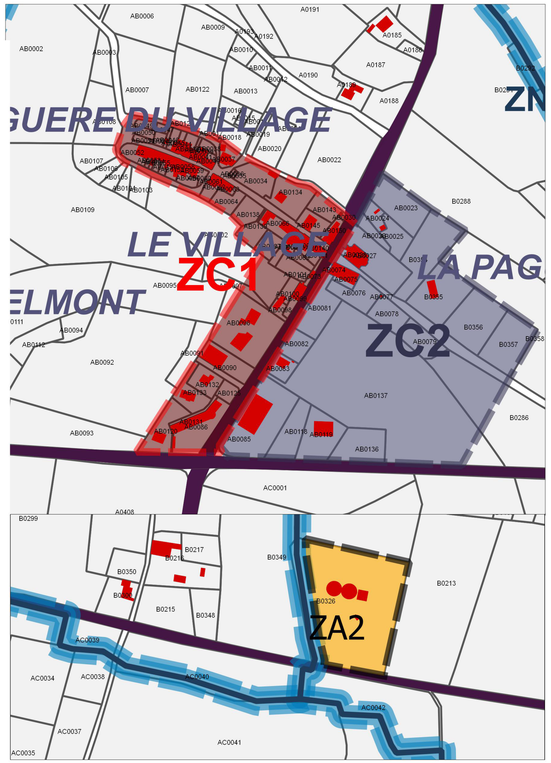

Plan de zonage au 1/1000ème - ZONE D'ACTIVITES : Silots de Taboge

LEGENDE DE LA CARTE COMMUNALE

- **ZC1** — Zone ZC1, zone constructible
  Dans cette zone, les conditions d'équipement permettant l'implantation de toute construction (à l'exclusion des celles à usage d'activités polluantes, nuisantes ou dangereuses pour le voisinage).
- **ZC2** — Zone ZC2, zone constructible sous réserve des équipements
  Les constructions (à l'exclusion de celles à usage d'activités polluantes, nuisantes ou dangereuses pour le voisinage) sont admises sous réserve de satisfaire aux conditions d'équipement définies par les Règles Générales d'Urbanisme (notamment les articles R 111-5, R111-6, R 111-8 à R 111-13 du Code de l'Urbanisme).
- **ZA3** — Zone ZA2
  zone constructible d'activités
- **ZN** — Zone ZN, zone naturelle
- **ZNi** — Zone ZNi
  zone naturelle inondable

Commune de Belmont

CARTE COMMUNALE

Enquête Publique

Début

Fin

approuvé

CONSEIL MUNICIPAL

PREFET

1/5000e

et 1/1000e

Urban32