




# 2<sup>A</sup> Carte Communale





Commune de Chelan

Zonage réglementaire - Partie Nord

## Cadastre

-  Bâti
-  Parcelle
-  Subdivision fiscale

## Zonage réglementaire

-  ZC2 : Zone constructible sous réserve des équipements (R. 111-5, R. 111-6, R. 111-8, R. 111-13 et L. 111-4)
-  ZA2 : Zone constructible à usage d'activités sous réserve d'équipements (R. 111-5, R. 111-6, R. 111-8 à R. 111-13, L. 111-4)
-  ZN : Zone Naturelle
-  ZNi : Zone Naturelle inondable (PSS/CIZI) (R. 111-2)

Enquête Publique  
du 30/04/2011 au 30/05/2011

Approbation par  
le conseil municipal  
le 23/06/2011

Approbation par  
le Préfet

Signature du Maire

Signature du Préfet

Charte graphique : DDT 32  
Sources : SIG CARTO32®  
Projection : NTF Lambert III Zone

