
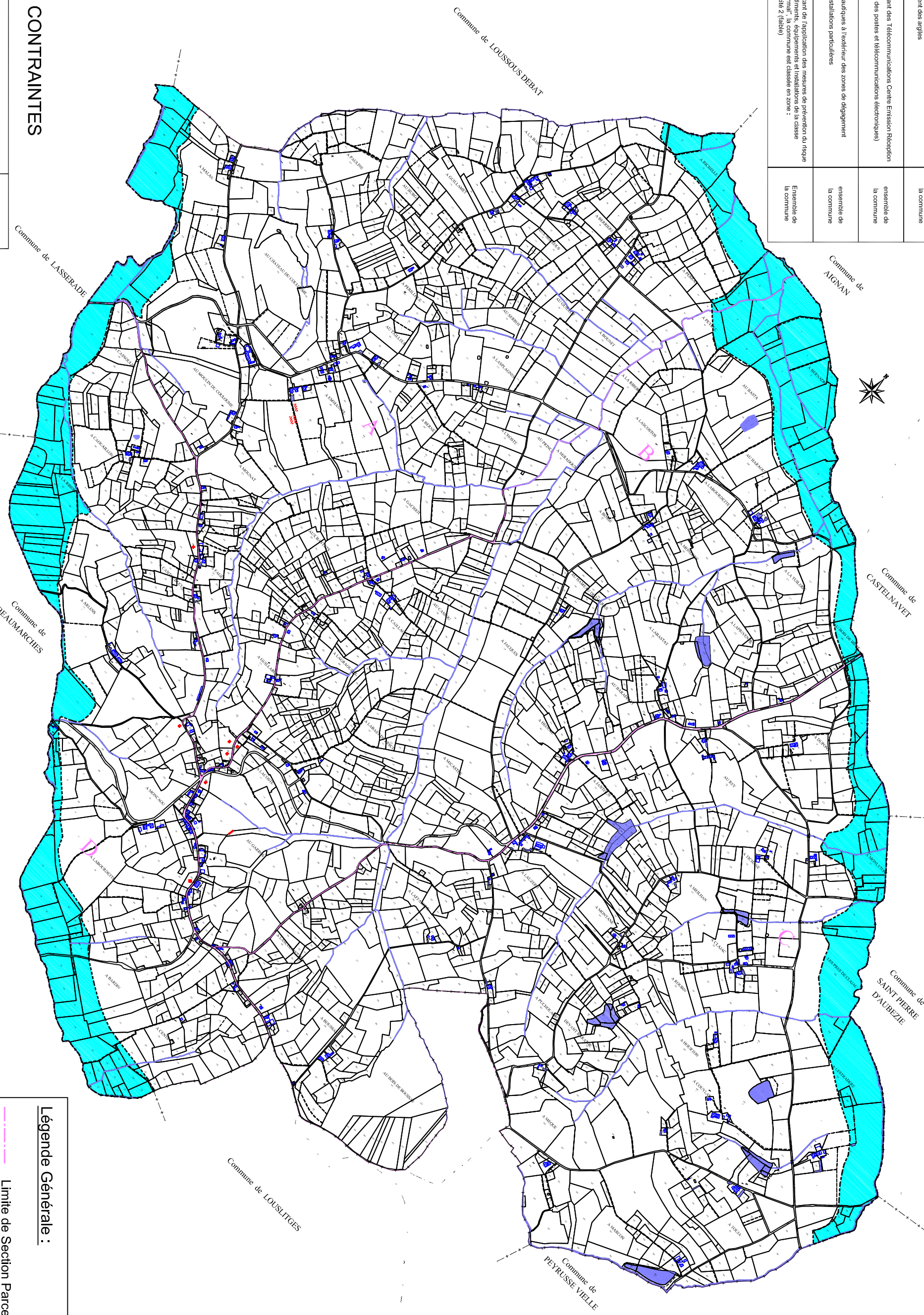


Servitudes déclarées d'utilité publique



CODE	INTITULE	SYMBOLE
PM1	Servitude résultant des plans d'exposition aux risques naturels prévisibles - retrait, gonflement des argiles	ensemble de la commune
PT2	Servitudes résultant des Télécommunications Centre Emission Réception Obstacles (code des postes et télécommunications électroniques)	ensemble de la commune
T7	Servitudes aéronautiques à l'extérieur des zones de dégroupement concernant les installations particulières	ensemble de la commune
	Servitudes résultant de l'application des mesures de prévention du risque sismique aux bâtiments, équipements et installations de la classe dite "à risque normal", la commune est classée en zone : - Zone de sismicité 2 (faible)	Ensemble de la commune

CONTRAINTE

CODE	INTITULE	SYMBOLE
	Risques naturels liés aux inondations du Midour, de la Ripérante et du Petit Midour	



Légende Générale :

	Limite de Section Parcelleaire
	Construction neuve et en cours