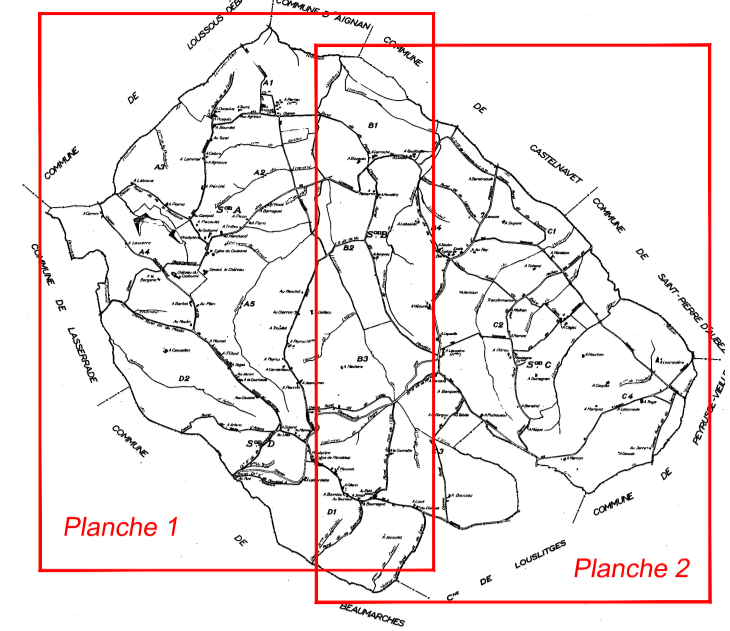


Dossier	Date	Désignation	Dossier	Date	Désignation
10049	20-03-10	Plan parcellaire			
	28-04-10	Réunion 1 : lancement de l'Étude			
	10-05-10	Visite des lieux			
	11-06-10	Réunion 2 : Diagnostic de la commune			
	07-09-10	Réunion 3 : Esquisses de Zonage			
	25-10-10	Réunion Technique DOT			
	16-11-10	Réunion 4 : Réunion avec les PA			
	14-03-11	Réunion Technique mairie - choix des zonages			
	22-03-11	Réunion 5 : Permanence Mairie			
	21-06-11	Consultation des Services de l'État			
	20-02-12	Modification après consultation			
	14-03-12	Dossier COCEA			
	04-06-12	Dossier Enquête			



Plan de Zonage : Partie Est  
Pièce n°2.2

Echelle 1/6000

**ELABORATION**  
Soumise à Enquête Publique : du ... au ... 2011  
Approuvé par Délibération du Conseil Municipal le :  
Co-approuvé par le Préfet le :


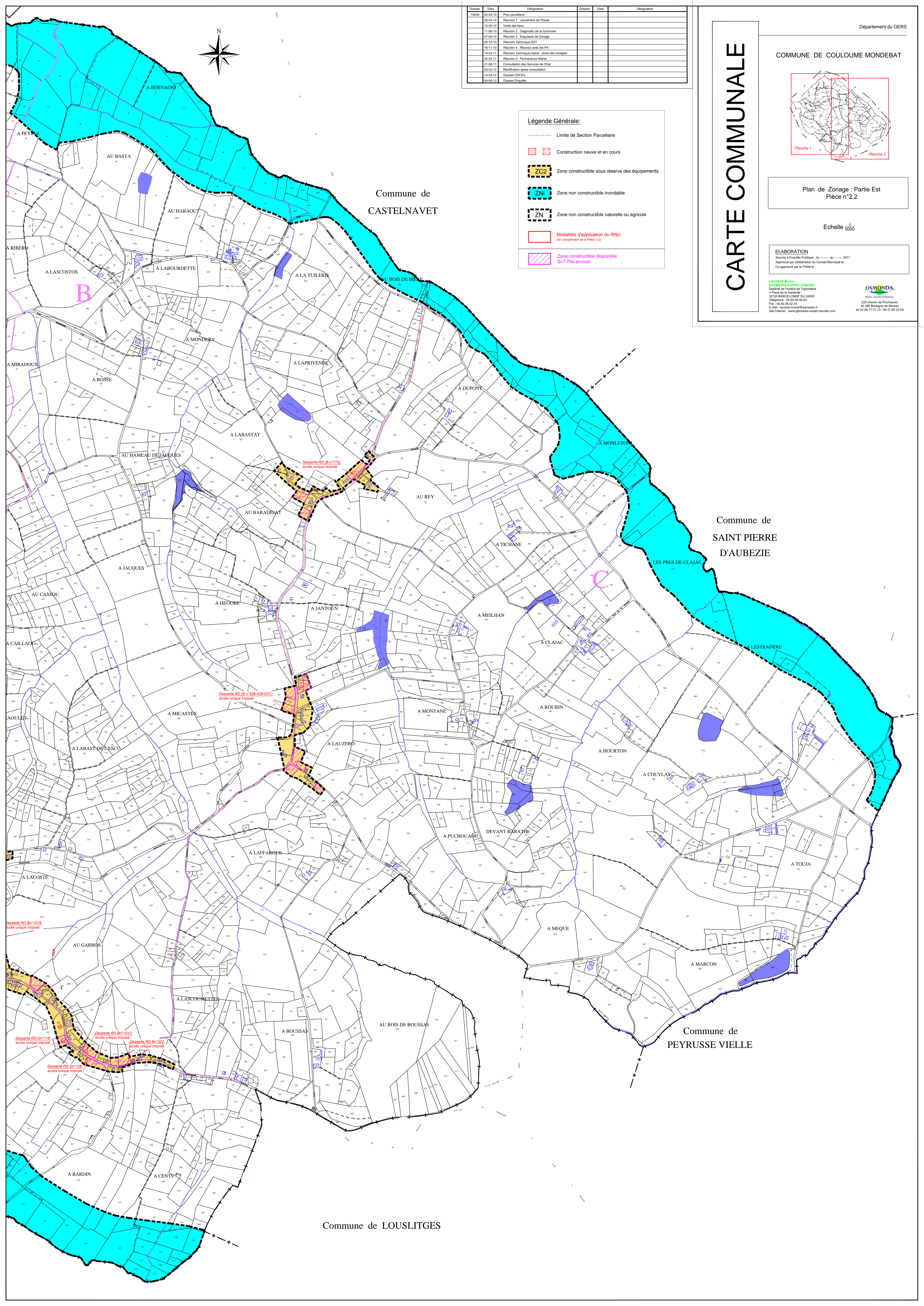
**LACOSTE MONTI**  
GEOMETRE EXPERT FONCIER  
Diplômé de l'Institut de Topométrie  
4 Place de la Gare  
32720 BARCELONNE DU GERS  
Téléphone : 05 62 09 40 53  
Fax : 05 62 08 42 43  
E-mail : [lacoste.monti@wanadoo.fr](mailto:lacoste.monti@wanadoo.fr)  
Site Internet : [www.geometre-expert-lacoste.com](http://www.geometre-expert-lacoste.com)



# CARTE COMMUNALE

**Légende Générale:**

- Limite de Section Parcellaire
- Construction neuve et en cours
- ZCZ Zone constructible sous réserve des équipements
- ZNi Zone non constructible inondable
- ZN Zone non constructible naturelle ou agricole
- Modalités d'application du RNU (en complément de la Piece 3.2)
- Zone constructible disponible S=7.7ha environ



Commune de  
CASTELNAVET

Commune de  
SAINT PIERRE  
D'AUBEZIE

Commune de  
PEYRUSSE VIELLE

Commune de LOUSLITGES