







<p>maire d'ouvrage commune de Gaujan</p> <p><b>carte communale</b> documents graphiques assemblée de la commune</p> 	<p>élaboration</p> <p>maire d'œuvre</p> <p>direction départementale de l'Équipement et de l'Agriculture du Gers</p>
<p>date: 07/07/2008</p> <p>échelle: 1:1000</p> <p><b>2</b></p>	

	Zone communale zone centre des habitations (R 111-4, R111-6, R111-8 et R111-10 R 111-4)
	Zone naturelle
	Zone naturelle insensible (R 111-4)
	Zone naturelle protégée (R 111-4)