








CODE	INTITULE	SYMBOLE
AC1	Servitudes de protection des monuments historiques : -- inscrits	
AS1	Servitudes résultant de l'instauration de périmètres de protection des eaux potables et minérales	ensemble de la commune
EL11	Servitudes relatives aux interdictions d'accès grevant les propriétés limitrophes des routes express	
I1	Servitudes relatives à l'établissement des canalisations de transport et de distribution de gaz : zone à effets létaux	
I3	Servitudes relatives à l'établissement des canalisations de transport et de distribution de gaz : zone non aedificandi	
I4	Servitudes relatives à l'établissement des canalisations électriques	
PM1	Servitudes résultant des plans d'exposition aux risques naturels prévisibles -- inondation	
PM1	Servitudes résultant des plans d'exposition aux risques naturels prévisibles -- retrait gonflement des argiles	ensemble de la commune
T1	Zone ferroviaire en bordure de laquelle peuvent s'appliquer les servitudes relatives au chemin de fer	
T7	Servitudes aéronautiques à l'extérieur des zones de dégagement concernant les installations particulières	ensemble de la commune

