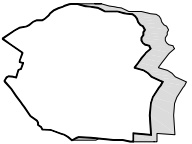








maître d'ouvrage <b>commune de Lahitte</b>	élaboration
<b>carte communale</b> documents graphiques ensemble de la commune	
	ASSAULT/ARL... date: 03/03/2008 n°: 0302208
maître d'oeuvre <b>direction départementale          de l'Équipement du Gers</b>	échelle: 1/5000 <b>2</b>

Légende	
	Zone constructible urbaine
	Zone constructible sous réserve des équipements : (R 111-4, R 111-13 et R 111-8 à R 111-12, L 421-6)
	Zone non constructible naturelle ou agricole
	Zone non constructible inondable (R 111-2)
	Zone non constructible protégée (R 111-21)
	Zone inconstructible en l'attente d'une étude paysagère et sécurité (article L1111-4) bande de 75 mètres de chaque côté de la RN 124

