

Département du GERS

Commune de LANNEPAX

Elaboration de la
CARTE COMMUNALE

2.2. Document Graphique

Planche 1/1

Echelle : 1/2500

Carte communale approuvée par délibération
du Conseil Municipal
en date du 16/11/2017









Carte Communale approuvée
par le préfet

Madame le Maire : Patricia De Hondt



URBanisme Aménagement et Développement Durable
1 rue de Bezelles ZA de Roumagnac 81600 GAILLAC
Tél : 05.63.41.18.43 Fax 09.81.40.58.46
sebastien.charruyer@urba2d.com

LÉGENDE :

-  **Zone constructible (ZC1)**
Zone où les constructions sont autorisées (équipements suffisants)
-  **Zone constructible (ZC2)**
Zone où les constructions sont autorisées (équipements à renforcer)
-  **Secteur réservé à l'activité économique (ZA1)**
Notamment celles qui sont incompatibles au voisinage des lieux habités (équipements suffisants)
-  **Secteur réservé à l'activité économique (ZA2)**
Notamment celles qui sont incompatibles au voisinage des lieux habités (équipements à renforcer)
-  **Zone Naturelle (ZN)**
-  **Secteur inondable (ZNi)**
-  **Secteur Naturel protégé (ZNp)**
site naturel classé
-  **Secteur Naturel protégé inondable (ZNpi)**
sites naturel classé inondable

RAMOUZENS

A LABOURDETTE

A AUÛE

A MACARY

A SAINT-ROCH

A POMIES

AU MOULIOT

A LA VILLE

AU CAVE

A LA GARE

AUX GRANGES

AU CHAPELET

A ARNAUTE

A LA RIEUZE

A ARRIO

A DOAT

A NAUDIN