









maître d'ouvrage commune de Larée		élaboration								
carte communale plans : servitudes d'utilités publiques contraintes										
		année publiée : objet : 11-08-2008 dt : 11-08-2008 statut : conseil municipal 20-12-2008 arrêté : 17-01-2007								
maître d'oeuvre direction départementale de l'Équipement du Gers		 échelle 1/10000								
SERVITUDES déclarées d'utilité publique										
<table border="1"> <thead> <tr> <th>CODE</th> <th>INTITULE</th> <th>SYMBOLE</th> </tr> </thead> <tbody> <tr> <td rowspan="2">AC2</td> <td>Servitudes de protection des sites et monuments naturels — Classés</td> <td></td> </tr> <tr> <td>Servitudes de protection des sites et monuments naturels — Inscrits</td> <td></td> </tr> </tbody> </table>			CODE	INTITULE	SYMBOLE	AC2	Servitudes de protection des sites et monuments naturels — Classés		Servitudes de protection des sites et monuments naturels — Inscrits	
CODE	INTITULE	SYMBOLE								
AC2	Servitudes de protection des sites et monuments naturels — Classés									
	Servitudes de protection des sites et monuments naturels — Inscrits									
CONTRAINTES										
<table border="1"> <tbody> <tr> <td>ZNIEFF</td> <td>Zone naturelle d'intérêt écologique faunistique et floristique Bassin versant de la Douze</td> <td>Toute la commune</td> </tr> </tbody> </table>			ZNIEFF	Zone naturelle d'intérêt écologique faunistique et floristique Bassin versant de la Douze	Toute la commune					
ZNIEFF	Zone naturelle d'intérêt écologique faunistique et floristique Bassin versant de la Douze	Toute la commune								