



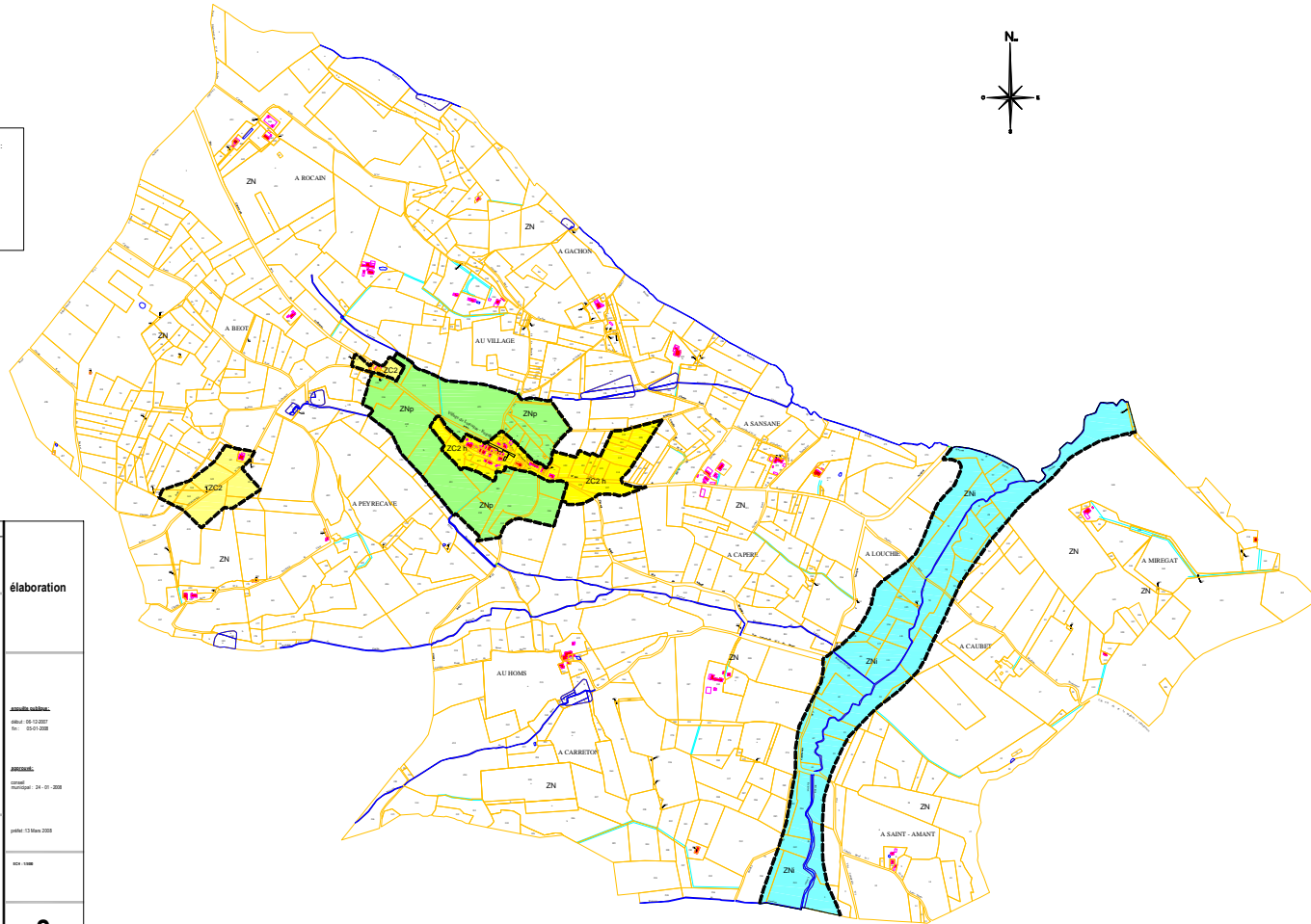


	Zone constructible sous réserve des équipements : (R111-5, R111-6, R111-8 à R111-13 et L111-4)
	Zone naturelle.
	Zone naturelle inondable (R 111-2).
	Zone naturelle protégée (R 111-21).
	Limite de secteur



<p>maître d'ouvrage commune de Larroque Engalin</p>	<p>élaboration</p>
<p><b>carte communale</b> documents graphiques</p> 	<p><b>JUSTIFIÉ CADASTRAL</b> révisé le 05-12-2007 révisé le 10-11-2008</p> <p><b>ARCADE</b> révisé le 24-01-2008</p> <p>projet 13 Mars 2008</p>
<p>maître d'oeuvre direction départementale de l'Équipement du Gers</p> 	<p>05/11/08</p> <p style="text-align: center;"><b>2</b></p>