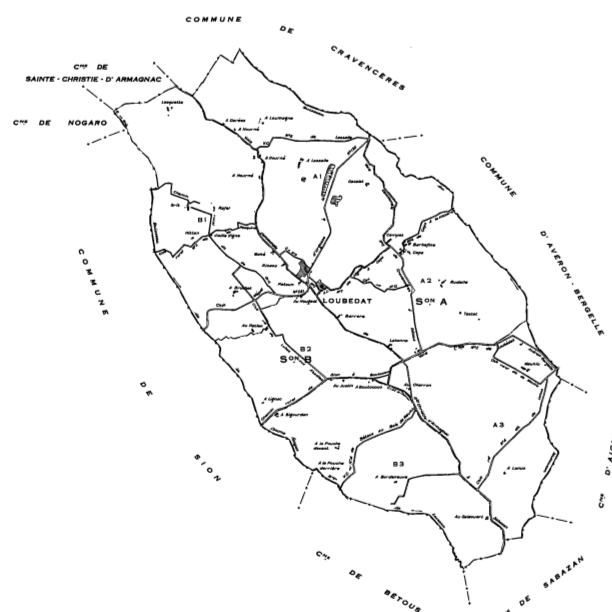









Département du GERS
COMMUNE DE LOUBEDAT

 Plan de Zonage d'Ensemble
 Pièce n°2
 Echelle 1/5000
ELABORATION
 Soumis à Enquête Publique : du 24-04-2013 au 23-05-2013
 Approuvé par Délibération du Conseil Municipal le : 25-09-2013
 Coproapprouvé par le Préfet :
 LACOSTE Michel
 GÉOMÈTRE EXPERT FONCIER
 Diplôme de l'Ordre de l'Expertise
 4 Place de la Gareville
 32700 BARGELONNE DU GERS
 Téléphone : 05.62.29.40.53
 Fax : 05.62.29.42.43
 E-mail : lacoste.michel@wanadoo.fr
 Site internet : www.germetre-expert-fofonciere.com

 OSMONDA
 225 chemin de Pichardet,
 49100 Brétignolles-sur-Loire
 tél 05 58 71 01 72 / 06 27 60 33 64

Légende Générale:

-  Limite de Section Parcelaire
-  Construction neuve ou en cours
-  Zone constructible sous réserve des équipements
-  Zone naturelle inondable
-  Zone naturelle ou agricole
-  Modalités d'application du RNU (en complément de la Pièce 3.2)

Dossier	Date	Désignation	Dossier	Date	Désignation
00251	10-09-09	Plan parcelaire		18-06-10	Réunion 5 : Permanence Maire
	06-10-09	Réunion 1 : Lancement de l'étude		17-07-12	Avis PA
	19-11-09	Réunion 2 : Diagnostic de la Commune		02-08-12	Avis CCCEA
	26-01-10	Réunion 3 : Élaboration de Zonages		05-10-12	Avis CCCEA modificatif
	28-02-10	Consultation Réunion 4 : Élaboration de Zonages		26-10-12	Dossier Enquête Publique