














maître d'ouvrage commune de Malabat	élaboration								
carte commentée graphique	date de validité : début : 27-04-2011 fin : 28-05-2011 approuvé : conseil municipal : 19-07-2011 arrêté : 28-07-2011								
maître d'œuvre Direction Départementale des Territoires du Gers	 2								
<table border="0"> <tr> <td></td> <td>Zone constructible</td> </tr> <tr> <td></td> <td>Zone constructible sans réserve des équipements : (R111-5, R111-6, R111-8, R111-13 et L111-4)</td> </tr> <tr> <td></td> <td>Zone naturelle</td> </tr> <tr> <td></td> <td>Zone naturelle inondable (R111-2)</td> </tr> </table>			Zone constructible		Zone constructible sans réserve des équipements : (R111-5, R111-6, R111-8, R111-13 et L111-4)		Zone naturelle		Zone naturelle inondable (R111-2)
	Zone constructible								
	Zone constructible sans réserve des équipements : (R111-5, R111-6, R111-8, R111-13 et L111-4)								
	Zone naturelle								
	Zone naturelle inondable (R111-2)								

