





2A Carte Communale




Commune de Monbardon

Zonage réglementaire

Cadastre

-  Bâti
-  Bâti non-cadastré
-  Parcelle
-  Subdivision fiscale

Zonage réglementaire

-  ZC2 : Zone constructible sous réserve des équipements (R. 111-5, R. 111-6, R. 111-8, R. 111-13 et L. 111-0)
-  ZNi : Zone Naturelle inondable (R. 111-2)
-  ZN : Zone Naturelle

Charte graphique : DDT 32

Sources : SIG CARTO32®

Projection : NTF Lambert III Zone

1 : 5 000

Cartographie : les différences en noir correspondent aux modifications apportées au Lambert III Zone issu de l'ancien plan cadastral NTF. Les différences en bleu correspondent aux modifications apportées au Lambert III Zone issu de l'ancien plan cadastral NTF.

