

Agglomération - année 1998



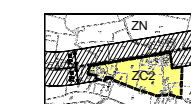
Détail - Zone de Sabarros - éch. 1/5000



Détail - Zone de La Digou - éch. 1/5000



Détail - Zone de Larjou - éch. 1/5000



Détail - Zone de Laocelle - éch. 1/5000

Légende

- Zone constructible à usage d'activités
- Zone constructible à usage d'habitat individuel (R 11-14, R 11-13 et R 11-14.R 11-12.14.15)
- Zone constructible urbaine
- Zone constructible pour zones de regroupement (R 11-4, R 11-13, R 11-14.R 11-12.14.15)
- Zone non constructible cadastrale ou agricole
- Zone non constructible zonée (R 11-2)

Contraintes

- Zone constructible à usage d'activités
- Zone constructible à usage d'habitat individuel
- Zone constructible urbaine
- Zone constructible pour zones de regroupement
- Zone non constructible cadastrale ou agricole
- Zone non constructible zonée

maître d'ouvrage
commune de Montesquieu

carte communale
documents graphiques
présentés au conseil municipal

maître d'œuvre
direction départementale
de l'Équipement du Gers

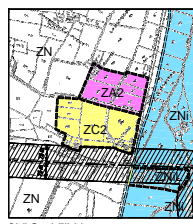
élaboration

maître d'œuvre

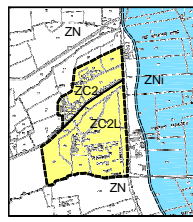
direction départementale
de l'Équipement du Gers

échelle : 1/5000
1/10000

2



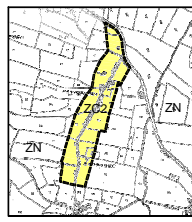
Détail - Zone de l'Hôpital - éch. 1/5000



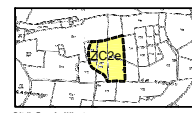
Détail - Zone du Hôpital - éch. 1/5000



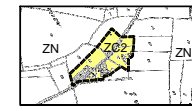
Détail - Zone de Laborne - éch. 1/5000



Détail - Zone de Pagnouquet - éch. 1/5000



Détail - Zone Au Nébout - éch. 1/5000



Détail - Zone de Empetre - éch. 1/5000

