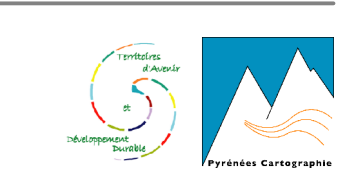






Maitre d'ouvrage :
Commune de Nougroulet
Maitre d'oeuvre :
TADD, Pyrénées Cartographie







Servitudes
Concernant l'ensemble du territoire communal
PM1 : Servitude résultant des plans d'exposition aux risques naturels prévisibles : retrait et gonflement des argiles (En cours d'instruction)
T7 : Servitudes aéronautiques à l'extérieur des zones de dégagement concernant les installations particulières

Cadastre

-  Lieu Dit
-  Parcelle
-  Subdivision fiscale
-  Servitude de passage

Contrainte naturelle

- Risque d'inondation
-  Crue Q10
 -  Crue Q30
 -  Crue Q100
 -  Crue du 31/05/2008

1 : 7 000 Sources : SIG CARTOS2E Projection : NTF-Lambert III Zone

