

# Révision de la Carte Communale

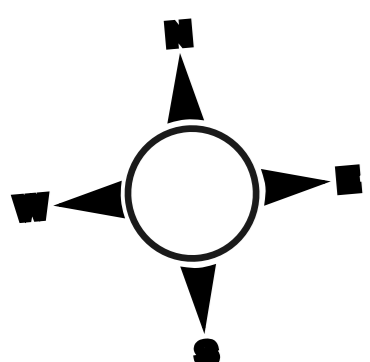
Arrêté le : 12 avril 2016  
Enquête publique : du 19 octobre au 21 novembre 2016  
Approuvée le : 21 février 2017














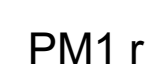
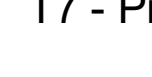
## SERVITUDES D'UTILITE PUBLIQUE

4.2

Echelle : 1/7500



### Légende

-  I3 - Canalisation de distribution et de transport de gaz
-  I3 - Canalisation de distribution et de transport de gaz (effets létaux du phénomène dangereux majorant, à savoir la rupture totale de la canalisation suivie d'inflammation)
-  I4 - Réseau électrique
-  PT1 - Télécommunication : protection contre les perturbations radioélectriques
-  PT2 - Télécommunication : protection contre les obstacles
-  Cadours-Bonrepos sur Aussonnelle
-  Bonrepos sur Aussonnelle
-  Tour Radar de Lias
-  PM1i - Plan de prévention des risques d'inondation
-  Zone rouge
-  Zone rouge hachuré
-  PM1 r - Plan de prévention des risques de retrait gonflement des argiles (toute la commune)
-  T7 - Protection aéronautique hors dégagement (toute la commune)

A propos de la servitude I3 : « Nous attirons votre attention sur le fait que les données figurant sur ces documents peuvent être modifiées sans préavis à l'initiative de son auteur (Transport et Infrastructures Gaz France). Ce dernier n'engage en aucun cas sa responsabilité sur l'utilisation qui en est faite. Par ailleurs, la communication de ces données ne permet en aucun cas à toute personne morale ou physique de droit privé ou public de s'exonérer des obligations relatives aux travaux à proximité d'ouvrages enterrés (Articles R.554.20 à R.554.25 du Code de l'Environnement) ».