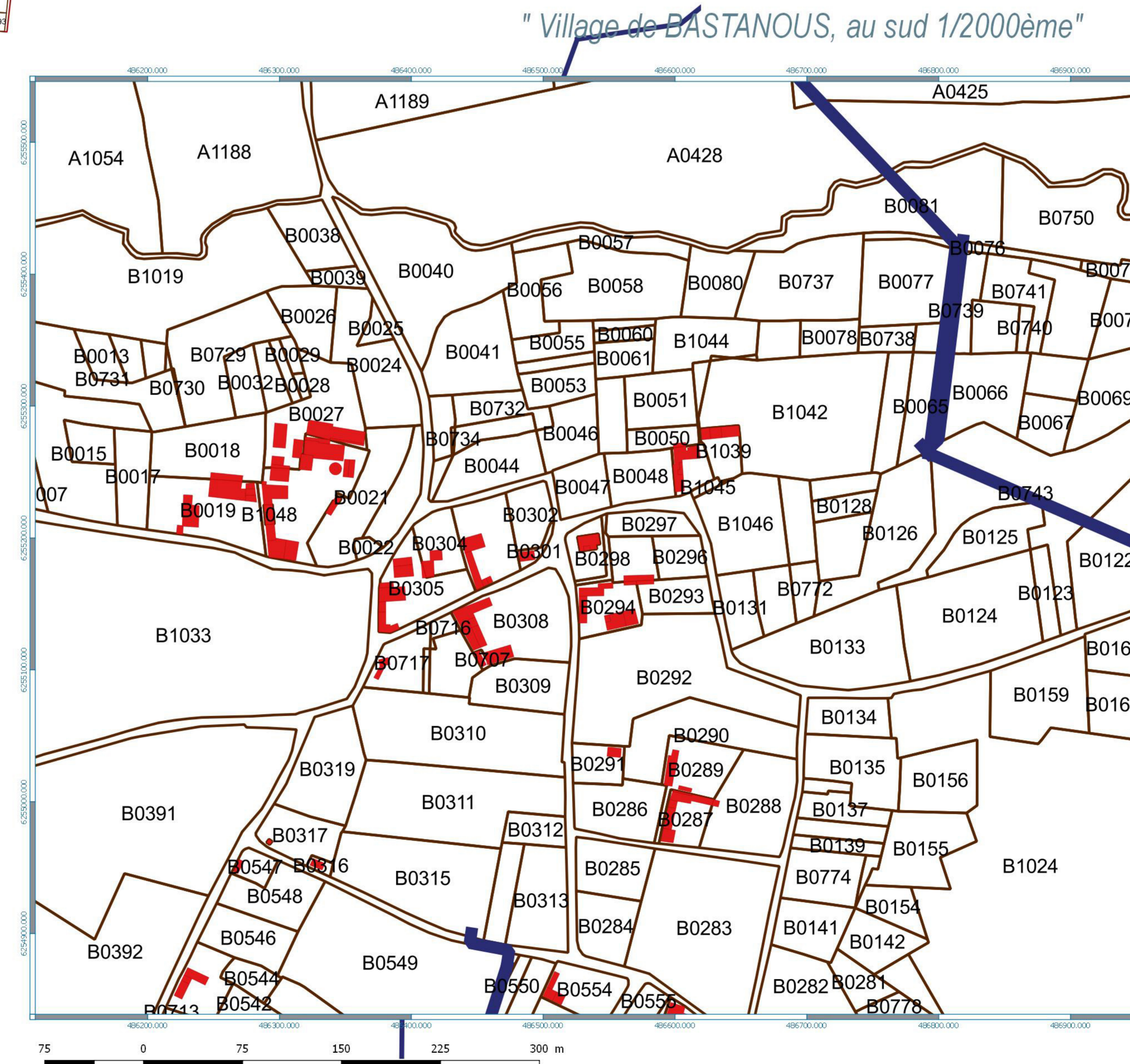
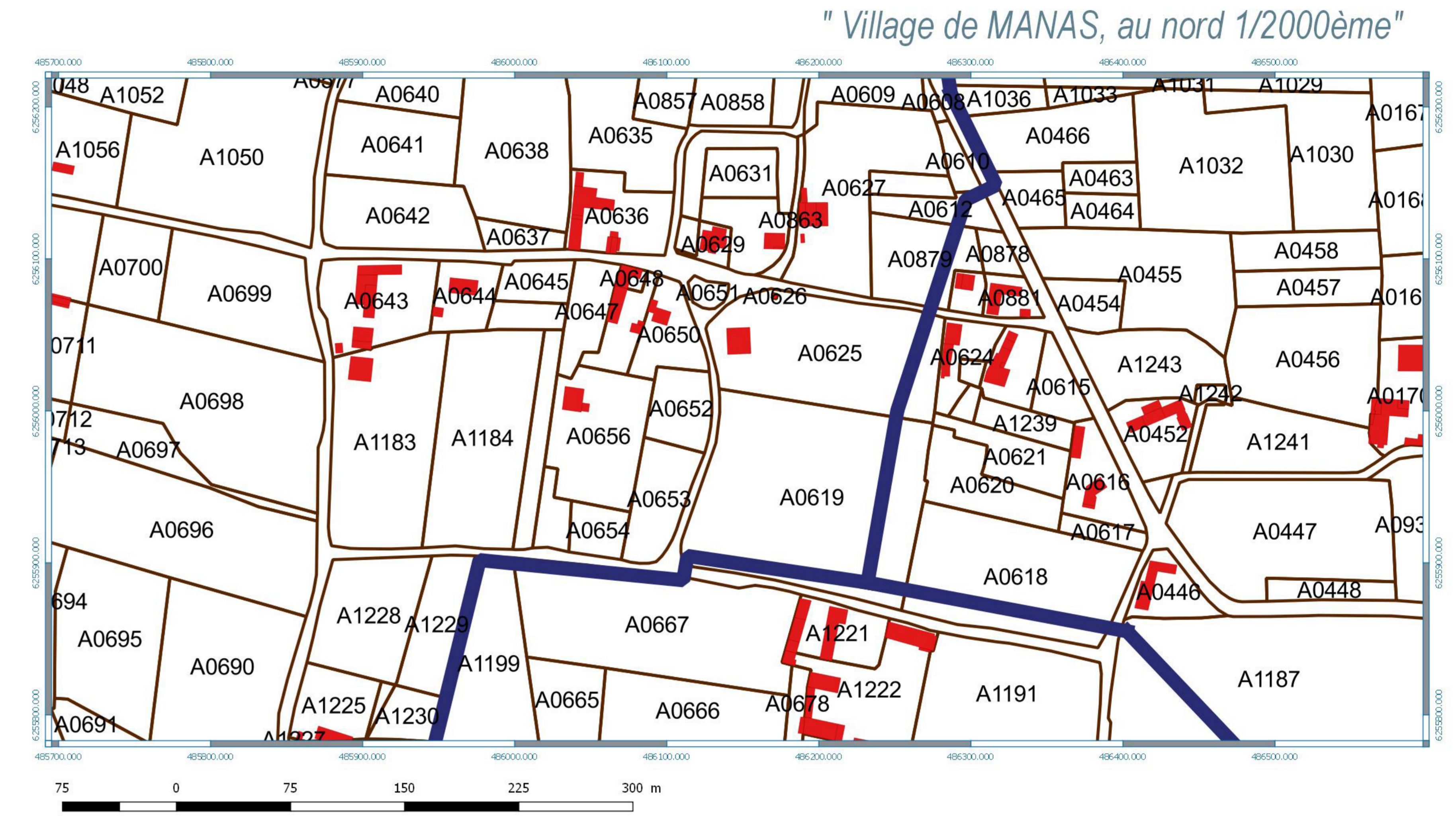
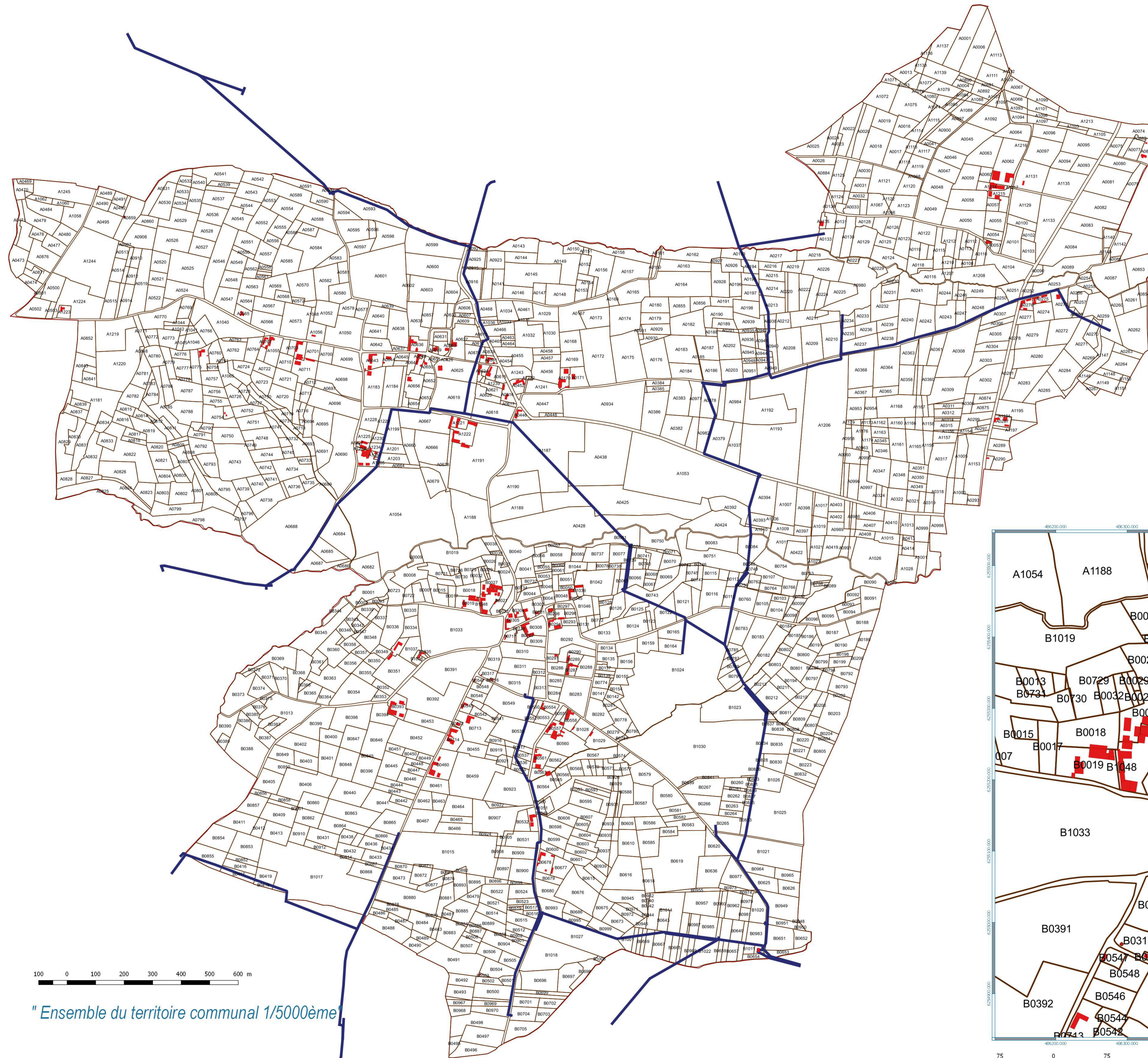


MANAS-BASTANOUS - SERVITUDES DE LA CARTE COMMUNALE



Légende

- BatiSelection
- A2 : Canalisations d'irrigation servitude de passage


Application à tout le territoire communal :

PM1r/Approuvé le 28 février 2014
Plan de Prévention des Risques de retrait Gonflement des Argiles

T7 Protection aéronautique hors dégagement
Autorisation pour hauteur supérieur à 50m
(100m en agglomération)

**COMMUNE DE
MANAS-
BASTANOUS**

Servitudes



ENQUETE PUBLIQUE

Début

Fin

Carte Communale

approuvée par

LE CONSEIL MUNICIPAL

le 12 Juillet 2017

LE PREFET

Echelle

1/5000ème

Ensemble du

territoire

1/2000ème

Villages

100 0 100 200 300 400 500 600 m

75 0 75 150 225 300 m