






maître d'ouvrage commune de pouylebon		élaboration
carte communale d'occupation des sols		
		date de validité : du 14/02/2011 au 15/02/2011
maître d'œuvre Direction départementale des territoires du Gers		date de validité : du 11/07/2011 au 11/07/2011
		échelle : 1/5000
		2

	Zone constructible
	Zone constructible sous réserve des prescriptions de l'article R.111-4, R.111-6, R.111-8 & R.111-11 de l'U.111-1
	Zone interdite

