



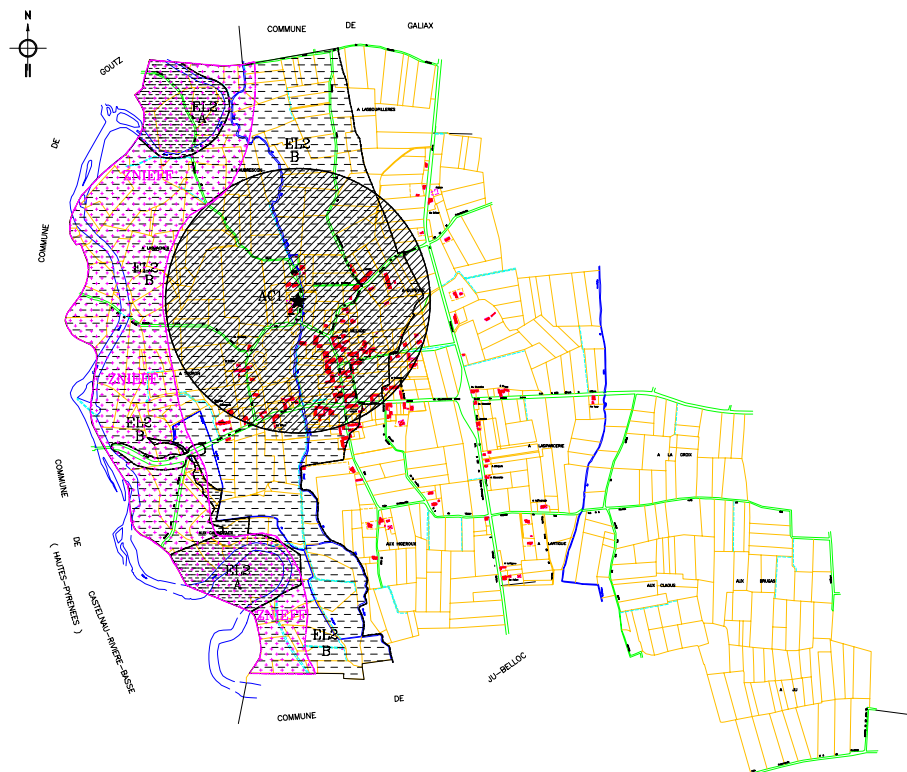


SERVITUDES déclarées d'utilité publique

CODE	INTITULE	SYMBOLE
AC1	Servitudes de protection des monuments historiques: — Classés.	
	Servitudes de protection des monuments historiques: — Inscrits.	
EL2	Servitudes en zones submersibles	

CONTRAINTES

ZNIEFF	Zone naturelle d'intérêt écologique faunistique et floristique	
--------	---	---



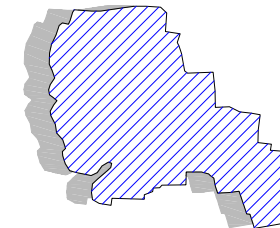
maître d'ouvrage

commune de préchac sur adour

carte communale

plans :

servitudes d'utilités publiques
contraintes



élaboration

enquête publique :
début : 28/02/2004
fin : 30/07/2004

renseigné :
conseil municipal : 01/10/2004
préfet : 02/11/2004

maître d'oeuvre

direction départementale

de l'Équipement du Gers



service Aménagement
Urbanisme et Habitat
atelier d'Urbanisme

échelle 1/10000

4b