




maître d'ouvrage commune de roqufort	élaboration JMB/ML/MLL/MLL 05/01/2010 05/01/2010
carte communale plans : servitudes d'utilités publiques contraintes	
	JMB/ML/MLL/MLL 05/01/2010 05/01/2010
maître d'œuvre  Direction Départementale des Territoires du Gers	JMB/ML/MLL/MLL 05/01/2010 05/01/2010
	échelle: 1/5000 4b

**SERVITUDES
déclarées d'utilité publique**

CODE	INTITULE	SYMBOLISME
EL2	Servitudes en zones submersibles — Au fort 466H — Ba faible 466H	
PM1	Servitude résultant des plans d'exposition aux risques naturels prévisibles — relatif aux risques de sécheresse	
T7	Servitudes relatives à l'entretien des zones de déplacement concernant les installations particulières	