







-  Zone constructible à usage d'activités sans réserve des équipements (R.111-4, R.111-5 et R.111-6 à R.111-12, 1, 421-5)
-  Zone constructible de habitat (R.111-4, R.111-5 et R.111-6 à R.111-12, 1, 421-5)
-  Zone non constructible naturelle ou agricole (R.111-2)
-  Zone inconstructible en l'état d'une étude paysagère et sécuritaire (article L.111-1-6) bande de 75 mètres de chaque côté de la N 21

maître d'ouvrage
commune de roqueleure

carte communale
 documents graphiques
 partie sud



élaboration

échelle: 1:40 000
 N° 01-000000

année: 2011

maître d'œuvre
 direction départementale
 de l'Équipement du Gers



échelle: 1:5000

2a2