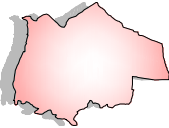











maître d'ouvrage commune de sainte christie		élaboration maître d'œuvre direction départementale de l'équipement du Gers
carte communale documents graphiques ensemble de la commune		
		échelle 1:5000
maître d'œuvre direction départementale de l'équipement du Gers		2

-  Zone constructible à usage d'habitat
-  Zone constructible à usage d'habitat avec terrain de récréation (R11-5, R11-6, R11-8, R11-9, R11-10, R11-11, R11-12)
-  Zone constructible
-  Zone constructible avec terrain de récréation (R11-5, R11-6, R11-8, R11-9, R11-10, R11-11, R11-12)
-  Zone agricole
-  Zone naturelle sensible (N11-D)
-  Zone naturelle de bois
-  Ligne de route
-  Zone inconstructible en l'état d'un site protégé et inscrit (R11-13) (R. 111-14, R. 111-15, R. 111-16, R. 111-17, R. 111-18, R. 111-19, R. 111-20, R. 111-21, R. 111-22, R. 111-23, R. 111-24, R. 111-25, R. 111-26, R. 111-27, R. 111-28, R. 111-29, R. 111-30, R. 111-31, R. 111-32, R. 111-33, R. 111-34, R. 111-35, R. 111-36, R. 111-37, R. 111-38, R. 111-39, R. 111-40, R. 111-41, R. 111-42, R. 111-43, R. 111-44, R. 111-45, R. 111-46, R. 111-47, R. 111-48, R. 111-49, R. 111-50, R. 111-51, R. 111-52, R. 111-53, R. 111-54, R. 111-55, R. 111-56, R. 111-57, R. 111-58, R. 111-59, R. 111-60, R. 111-61, R. 111-62, R. 111-63, R. 111-64, R. 111-65, R. 111-66, R. 111-67, R. 111-68, R. 111-69, R. 111-70, R. 111-71, R. 111-72, R. 111-73, R. 111-74, R. 111-75, R. 111-76, R. 111-77, R. 111-78, R. 111-79, R. 111-80, R. 111-81, R. 111-82, R. 111-83, R. 111-84, R. 111-85, R. 111-86, R. 111-87, R. 111-88, R. 111-89, R. 111-90, R. 111-91, R. 111-92, R. 111-93, R. 111-94, R. 111-95, R. 111-96, R. 111-97, R. 111-98, R. 111-99, R. 111-100)