






révisé le : 28 Juin 2010

révisé le : 03 mars 2011

révisé le : 23 mars 2011

échelle : 1/2000



-  Zone potentielle avec risque de débordement (R1-14, R11-13, R14-8, R11-12, R14-5, R14-6)
-  Zone naturelle
-  Zone naturelle inondable (R1-2)
-  Limite de secteur

