






|  |   |
|--|---|
| maître d'ouvrage<br><b>commune de saint-germier</b>  | <b>élaboration</b><br><br>auteur :<br>date :<br>échelle :<br>plan : |
| carte communale<br>documents graphiques<br>ensemble de la commune<br><br> |   |
| maître d'œuvre<br><b>direction départementale<br/>de l'Équipement du Gers</b>  | échelle 1/5000<br><br><b>2</b>                                      |

-  Zone constructible urbaine
-  Zone constructible sans norme de équipement  
(R 111-4, R 111-31 et R 111-33 à R 111-35, R 111-32, L 423-5)
-  Zone non constructible normale ou agricole
-  Zone non constructible littorale (R 111-2)