




commune de St-Léonard carte communale documents graphiques	élaboration
	échelle : 1:10000 date : 2010
direction départementale de l'Équipement et de l'Agriculture du Gers	
2	

-  Parcelles cadastrales
-  Rue cadastrale
-  Rue cadastrale classée en U.P.