

Commune de ST MAUR

**Carte Communale**  
REVISION



**ZONAGE DE  
LA CARTE COMMUNALE**  
Planche 1/2

Enquête publique  
début :  
fin :

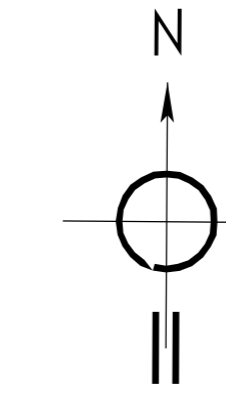
Approuvé  
Conseil municipal :  
Préfet :

Chargé d'étude :  
**Bureau d'Etudes ING.C**




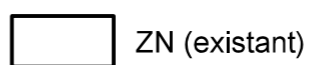



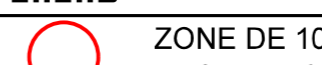


ECHELLE 1/5000

Référence : JUN 2015



**LEGENDE**

-  ZC1 (existant)
-  ZC2 (existant)
-  ZNo (existant)
-  ZN (existant)
-  ZONE INONDABLE (ZNI)
-  ZA PHASE 1
-  ZA PHASE 2
-  ZONE DE 100m  
DES EXPLOITATIONS CLASSEES

