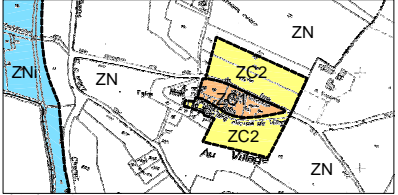








<p>maire d'origine commune de saint-orens</p>	<p>élaboration</p>	 <p>Détail - échelle 1/2500</p>
<p>carte communale documents graphiques ensemble de la commune</p> 	<p>échelle: 1:5000 1:2500</p>	
<p>maire d'exercice direction départementale de l'Équipement du Gers</p> 	<p>2</p>	<p>Légende</p> <ul style="list-style-type: none">  Zone constructible urbaine  Zone constructible sous réserve des équipements (R 111-4, R 111-13 et R 111-6 à R 111-12, L 421-6)  Zone non constructible naturelle ou agricole  Zone non constructible inondable (R 111-2)

