


# 2A Carte Communale

Zonage réglementaire

Maitre d'ouvrage :  
Commune de Sere  
Maitre d'oeuvre :  
TADD, Pyrénées Cartographie

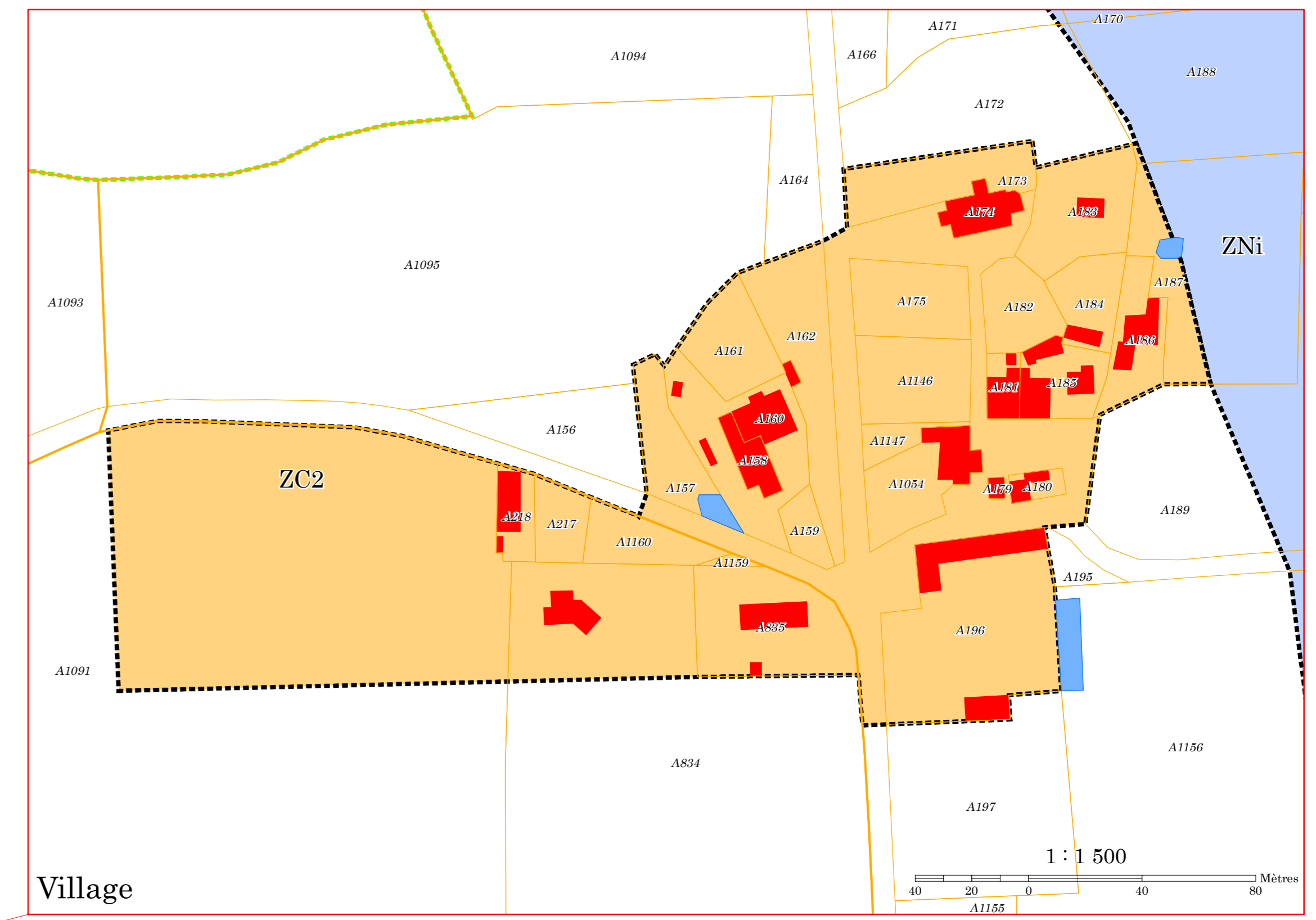
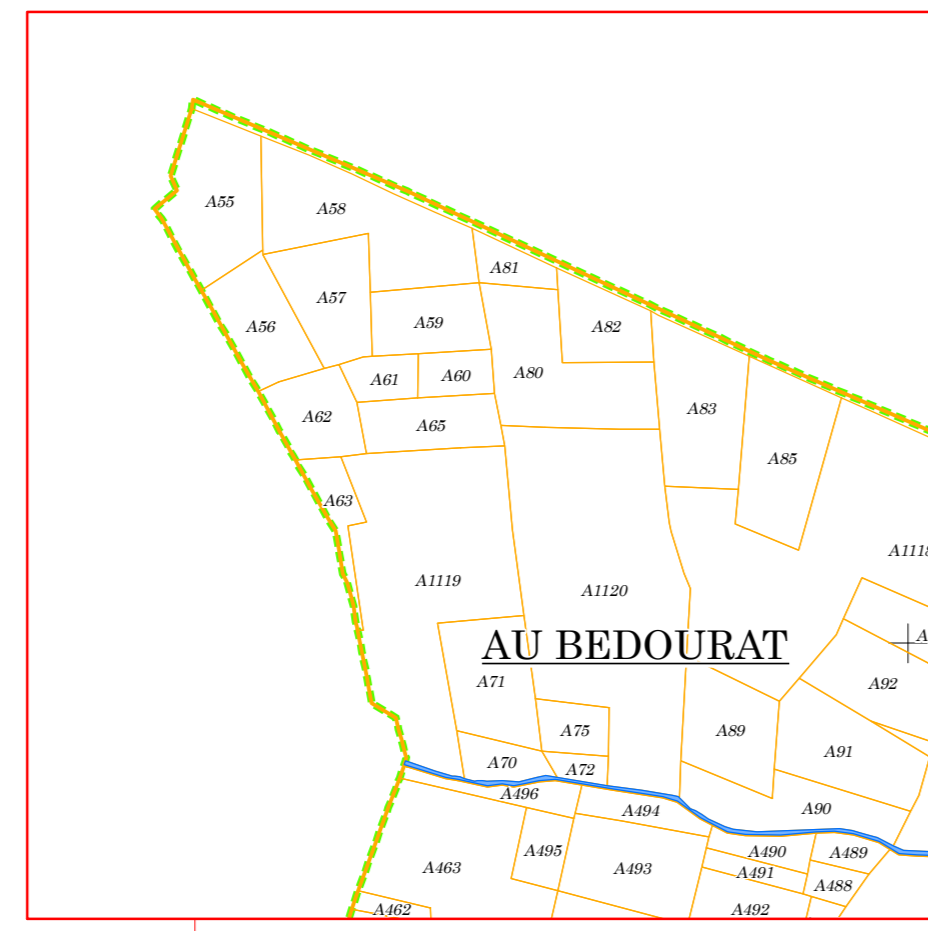
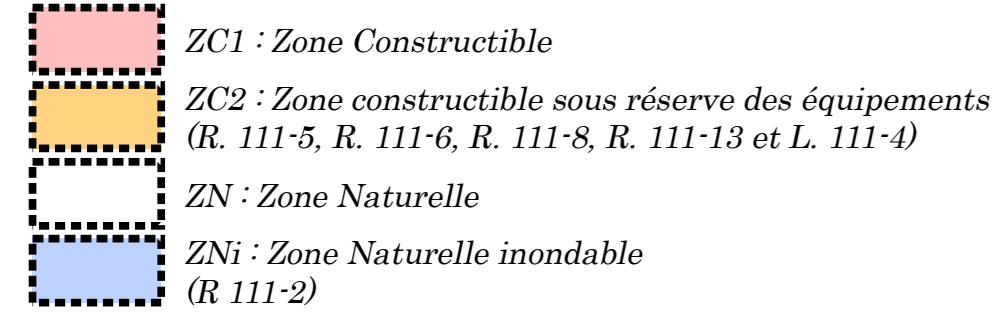


Charte graphique - DDT 32

Cadastre



Zonage réglementaire



1 : 5 000  
Sources : SIG CARTO32®  
Projection : NTF Lambert III Zone  
Cartographie : les différences en noir correspondent aux coordonnées géographiques du Lambert III Zone inscrites sur les plans cadastraux au cadastre en vigueur de Lambert III Zone au système géodésique français (SIF2011). Les différences en bleu correspondent aux coordonnées géographiques du Lambert III Zone au système géodésique français (SIF2011).

