
















maître d'ouvrage commune de Serempuy	élaboration										
carte communale documents graphiques	année publique : début : 26 mai 2011 fin : 30 juin 2011										
maître d'oeuvre Direction Départementale des Territoires du Gers	arrêté : conseil municipal : 21-12-2011 préfet : 16-01-2012 échelle 1/5000 2										
<table border="0"> <tr> <td></td> <td>ZC2 Zone constructible sous réserve des équipements : (R111-5, R111-6, R111-8 à R111-13 et L111-4)</td> </tr> <tr> <td></td> <td>ZN Zone naturelle</td> </tr> <tr> <td></td> <td>ZNi Zone naturelle inondable (R 111-2)</td> </tr> <tr> <td></td> <td>ZNp Zone naturelle protégée (R 111-21)</td> </tr> <tr> <td></td> <td>--- Limite de secteur</td> </tr> </table>			ZC2 Zone constructible sous réserve des équipements : (R111-5, R111-6, R111-8 à R111-13 et L111-4)		ZN Zone naturelle		ZNi Zone naturelle inondable (R 111-2)		ZNp Zone naturelle protégée (R 111-21)		--- Limite de secteur
	ZC2 Zone constructible sous réserve des équipements : (R111-5, R111-6, R111-8 à R111-13 et L111-4)										
	ZN Zone naturelle										
	ZNi Zone naturelle inondable (R 111-2)										
	ZNp Zone naturelle protégée (R 111-21)										
	--- Limite de secteur										

