


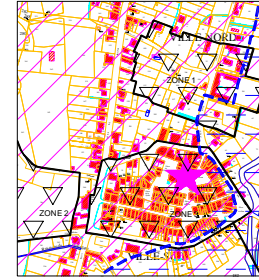
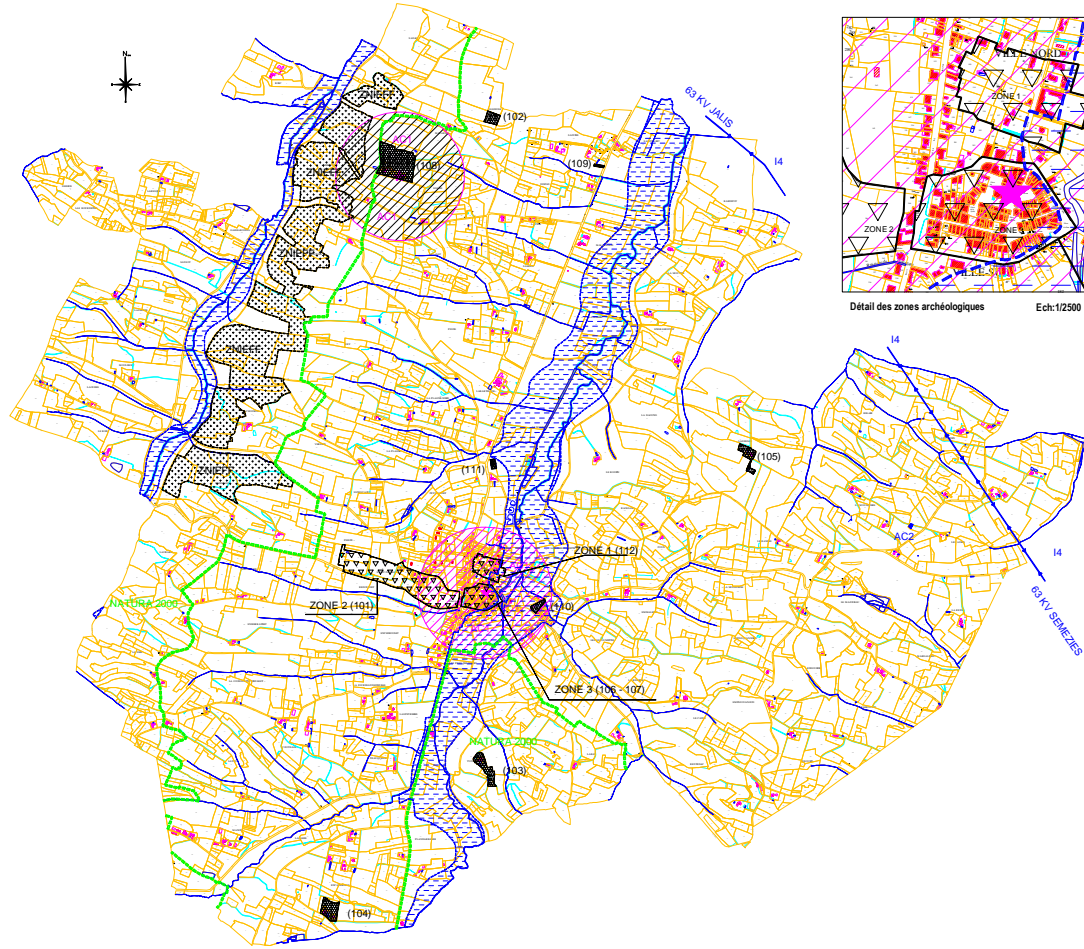
maître d'ouvrage commune de simorre	carte n°2
carte communale plans : servitudes d'utilités publiques contraintes	
	échelle : 1/10000 date : 2010
maître d'œuvre direction départementale de l'Équipement et de l'Agriculture du Gers	échelle : 1/10000 date : 2010
4b	

**SERVITUDES
déclarées d'utilité publique**

CODE	INTITULE	SYMBOLE
AC1	Servitudes de protection des monuments historiques - Châteaux ou hôtels - Maisons	
AC2	Servitudes de protection des sites et monuments naturels - Sites - Maisons	
H	Servitudes relatives à l'établissement des conduites - Éclairage	
PM1	Servitudes résultant des plans d'alignement des lignes - Réseaux publics - Réseaux particuliers des égouts (servitudes de la commune)	
T7	Servitudes administratives et fiscales des zones de - Alignement concourant aux réalisations particulières - Présentées au la commune.	

CONTRAINTES

1100	Aire de sites archéologiques	
1101	Zone de réserve pour sites archéologiques (article R. 2108-40 du Code de l'Urbanisme)	
	Forêt classée Natura 2000 (réserve naturelle)	
	Risque d'inondation (de l'Etat ou de la commune)	
ZNIEFF	Zone naturelle d'intérêt écologique - Paysage et faune	



Détail des zones archéologiques

Ech: 1/2500