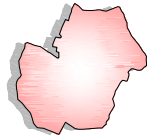







maître d'ouvrage commune de taybos	élaboration maître d'œuvre: direction départementale de l'Équipement du Gers
carte communale documents graphiques ensemble de la commune	
	maître d'œuvre: direction départementale de l'Équipement du Gers
maître d'œuvre direction départementale de l'Équipement du Gers	échelle: 1:5000 2
<p>  Zone constructible sous réserve des équipements (R 111-4, R 111-13 et R 111-B à R 111-12, L 421-6)  Zone naturelle  Zone naturelle inondable (R 111-2)  Zone naturelle protégée (R 111-21)  Zone naturelle de bois </p>	