

AGERIN SAS



Liberté • Égalité • Fraternité
RÉPUBLIQUE FRANÇAISE





Direction Départementale
des Territoires du Gers





Commune de
BOUCAGNERES

PLAN DE PREVENTION DES RISQUES INONDATION

CARTE DU ZONAGE REGLEMENTAIRE

Légende :

ZONAGE	
	Aléa faible à moyen en P.A.U.
	Aléa fort en P.A.U.
	Aléa faible à moyen hors P.A.U.
	Aléa fort et aléa indéterminé hors P.A.U. ou bande inconstructible de 10 m de part et d'autre du cours d'eau et/ou écoulement

ISOCOTES	LIMITES
 151	Isocôte et côte de la crue de référence (en NGF)
 151,3	Isocôte et côte intermédiaire
	Limite communale
	Limite crue de référence

Réalisation: CACCAMO P., FOREST G. Contrôle: FOREST G., CACCAMO P. Validation: MERCIER A.

ECHELLE: 1/5 000 Juin 2017

