









**Commune de
DURBAN**

PLAN DE PREVENTION DES RISQUES INONDATION

CARTE DU ZONAGE REGLEMENTAIRE

Légende :

ZONAGE	
	Aléa faible à moyen en P.A.U.
	Aléa fort en P.A.U.
	Aléa faible à moyen hors P.A.U.
	Aléa fort et aléa indéterminé hors P.A.U. ou bande inconstructible de 10 m de part et d'autre du cours d'eau et/ou écoulement

ISOCOTES		LIMITES	
	151 Isocôte et côte de la crue de référence (en NGF)		Limite communale
	151.3 Isocôte et côte intermédiaire		Limite crue de référence

Réalisation: CACCAMO P., FOREST G. Conrète: FOREST G., CACCAMO P. Validation: MERCIER A.
ECHELLE: 1:5 000 Juin 2017

